



Universiteit
Leiden
The Netherlands

Informatiemakelaar en schietschijf: de inzet en effectiviteit van waarnemers in vredesoperaties op de Balkan, 1991-1995

Landstra, D.

Citation

Landstra, D. (2022, September 28). *Informatiemakelaar en schietschijf: de inzet en effectiviteit van waarnemers in vredesoperaties op de Balkan, 1991-1995*. Boom, Amsterdam. Retrieved from <https://hdl.handle.net/1887/3465876>

Version: Publisher's Version

License: [Licence agreement concerning inclusion of doctoral thesis in the Institutional Repository of the University of Leiden](#)

Downloaded from: <https://hdl.handle.net/1887/3465876>

Note: To cite this publication please use the final published version (if applicable).

KAARTEN

Overzichtskaart waarnemers op de Balkan



- | | |
|-------------------------------------------|-----------------------------------------------------------|
| ECMM Regionaal centrum (RC) | Hoofdkwartier (HQ) (UNMO/ECMM/ICFY) |
| ECMM Coördinatiecentrum (CC) | UNMO Sectorhoofdkwartier |
| ECMM Air Field Logistic base (AFL) | |
| UNMO/ECMM Vliegveld | Sectoren grens observatie ICFY-waarnemers |
| Bosnisch-Kroatisch gebied | Sector A - Sectorhoofdkwartier in Banja Koviljaca |
| Bosnisch regeringsgebied | Sector Banija Basta - Sectorhoofdkwartier in Banija Basta |
| Krajina-Serviërs (Kroatië) | Sector Bravo - Sectorhoofdkwartier in Priboj |
| Bosnisch-Serviësch gebied | Sector Charlie - Sectorhoofdkwartier in Niksic |

Cartografie: Erik van Oosten - NIMH



Frontlijnen in Kroatië en Bosnië-Herzegovina



Prevlaka-schiereiland

september 1995



De *Yellow Zone* was een buffergebied lopend over het grensgebied, met een breedte van 5 km aan weerszijden van de grens, van Kroatië met Montenegro. Hierin mochten zich geen militaire eenheden bevinden. Slechts Kroatische politie-eenheden met wapens van klein kaliber waren in dit gebied toegestaan. In het geval van de grensstreek van Kroatië en Montenegro waren politie-eenheden van beide landen actief. De *Blue Zone* was het puntje van het Prevlaka-schiereiland, dat permanent bezet werd door UNMO's en door geen enkele partij of politie-eenheid betreden mocht worden.



Sarajevo 20 km wapenvrije zone

februari 1994

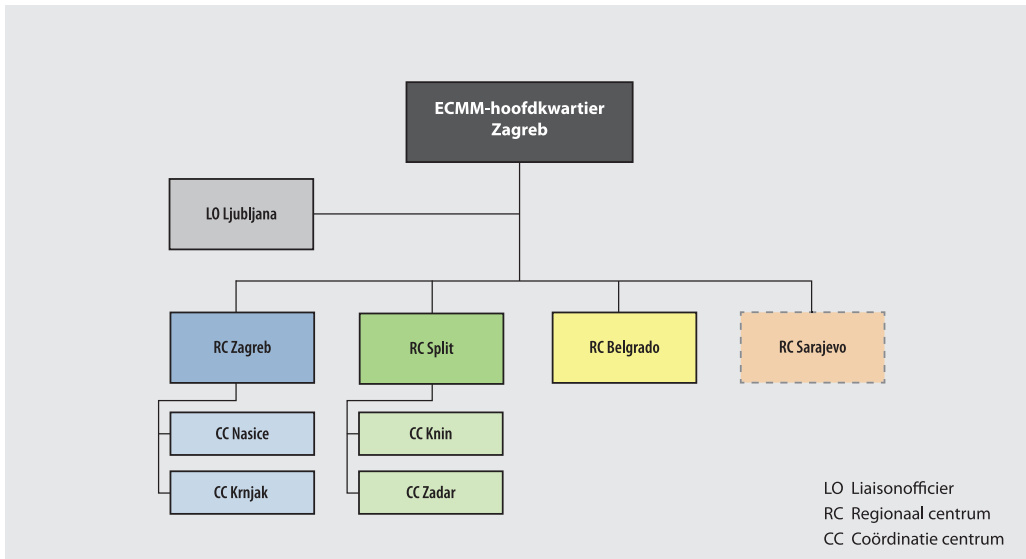




ORGANOGRAMMEN

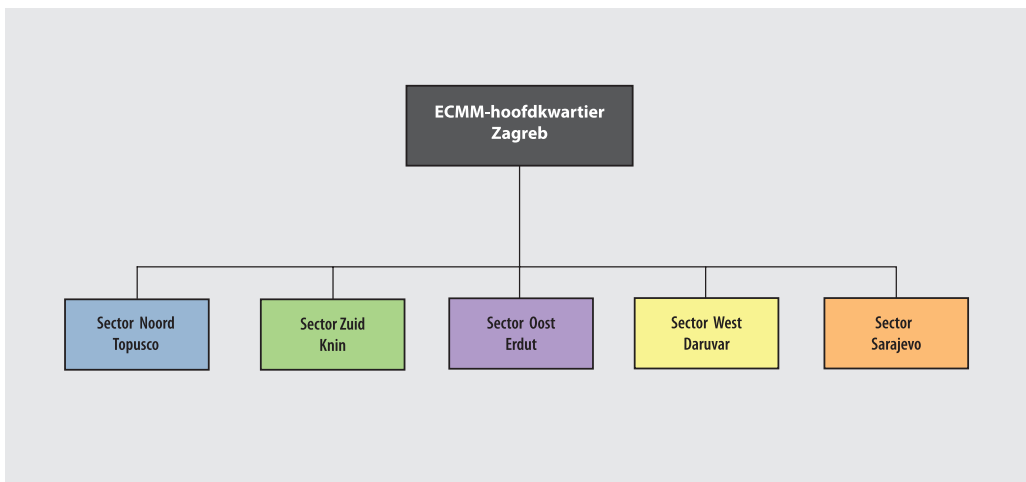
Organisatie ECMM

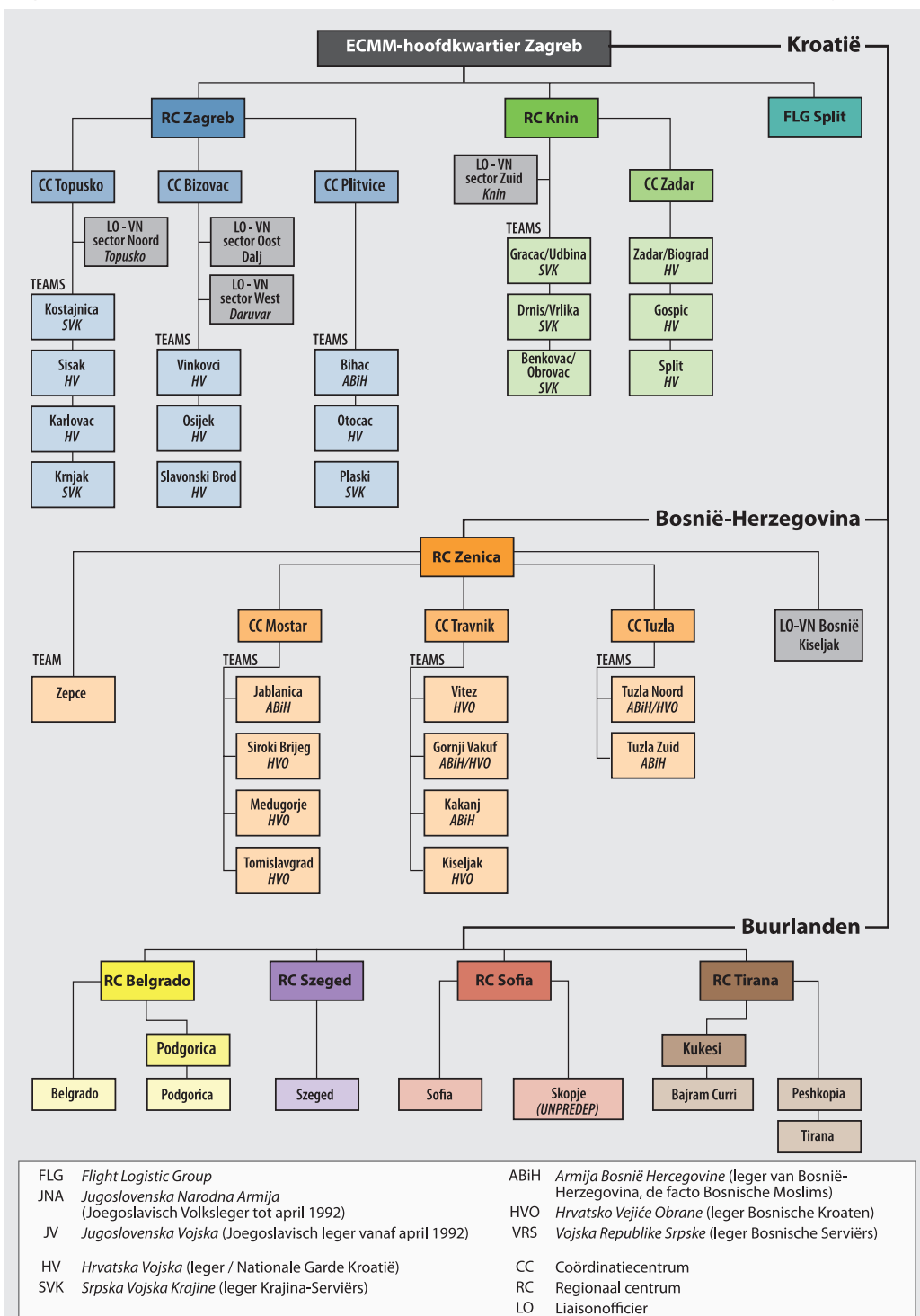
juni 1992



Organisatie UNMO

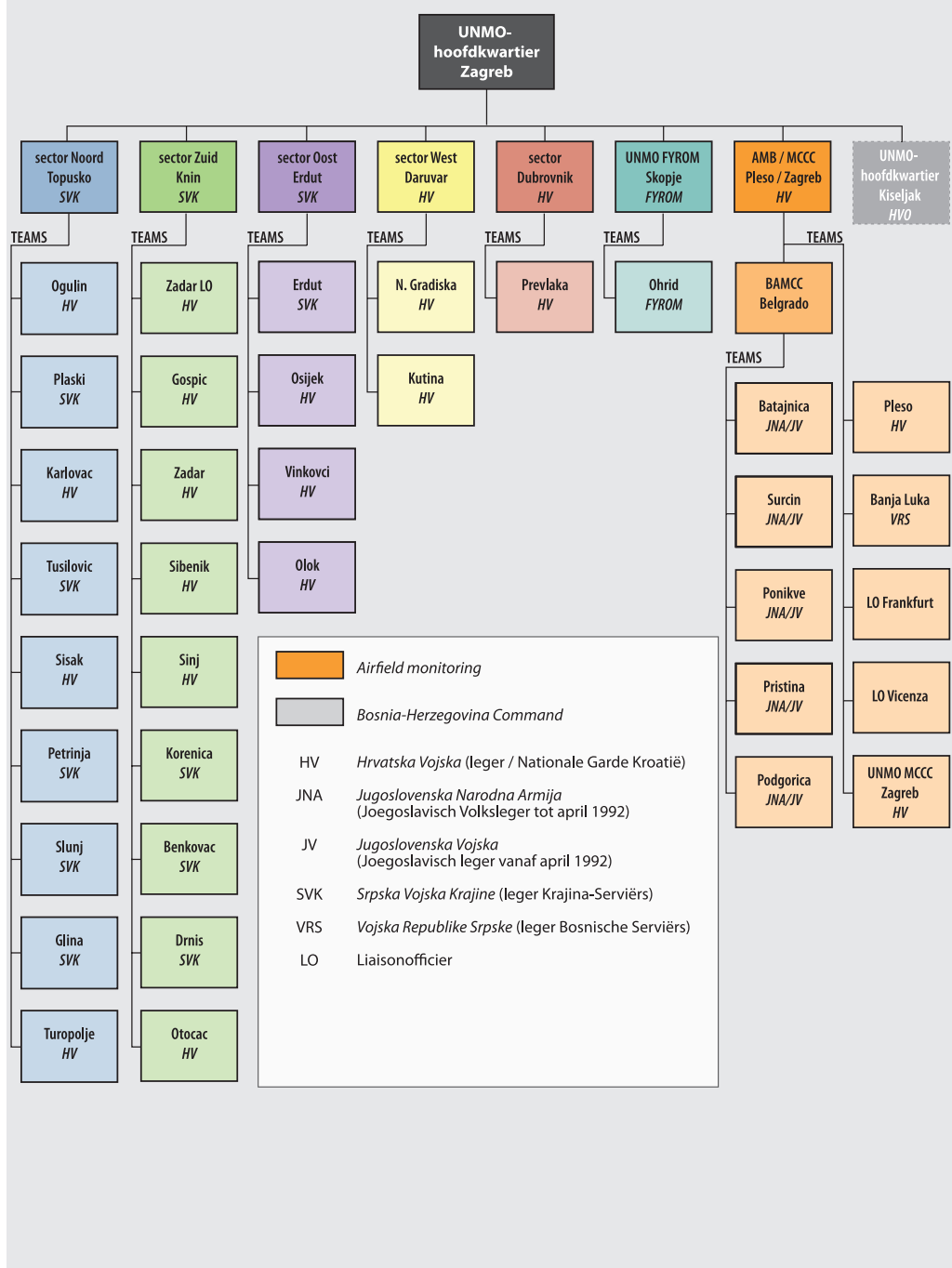
juni 1992

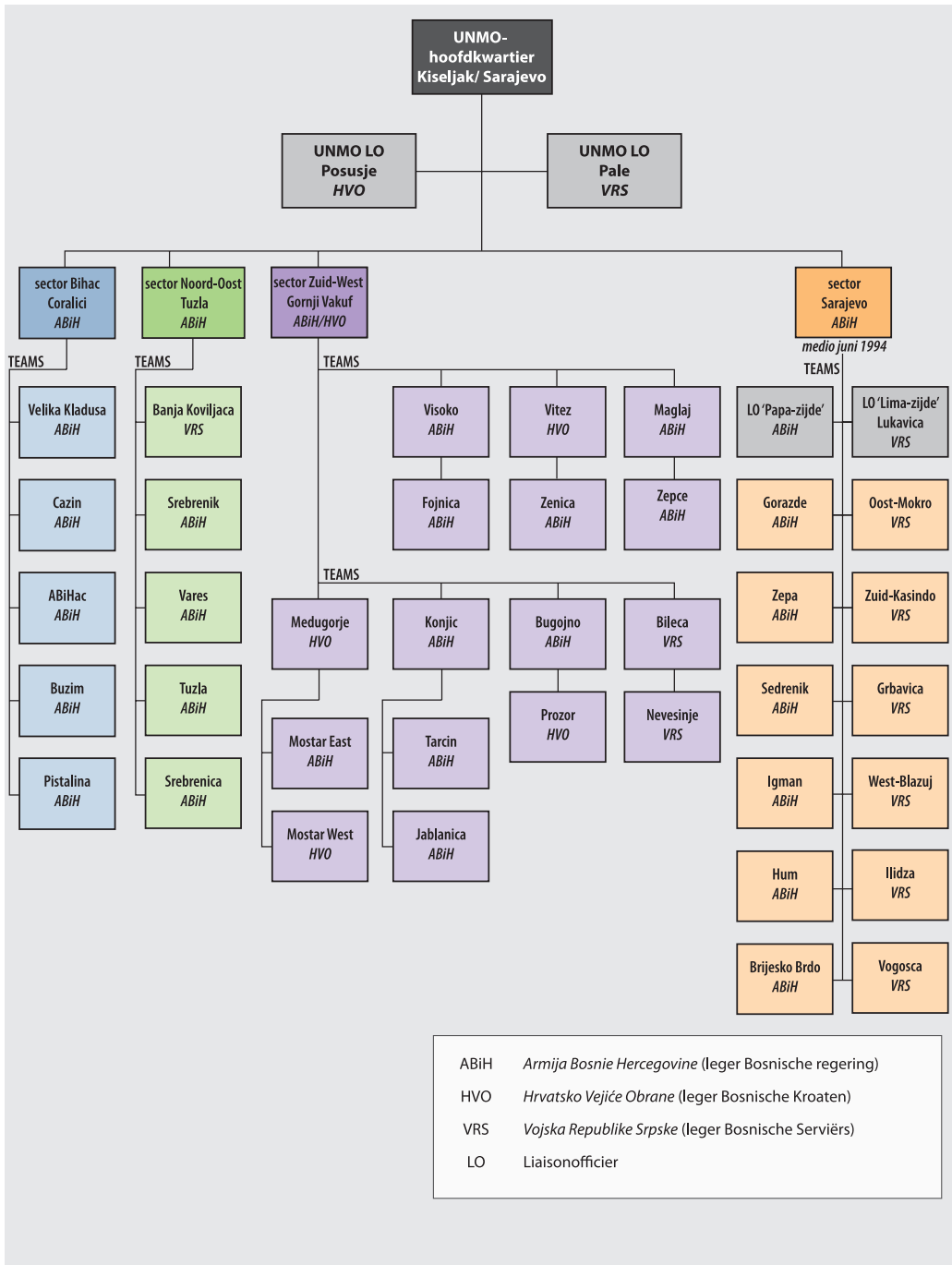


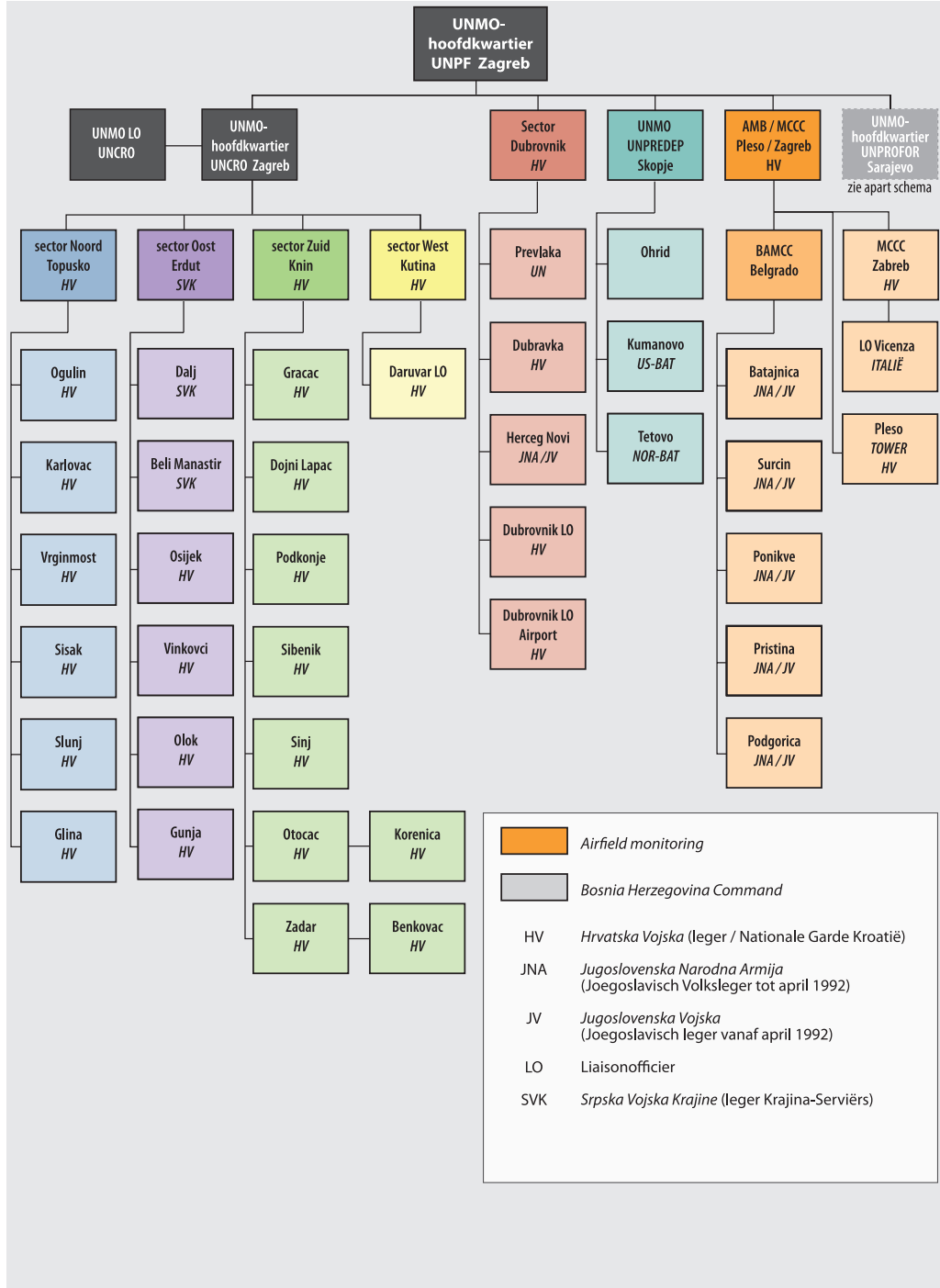


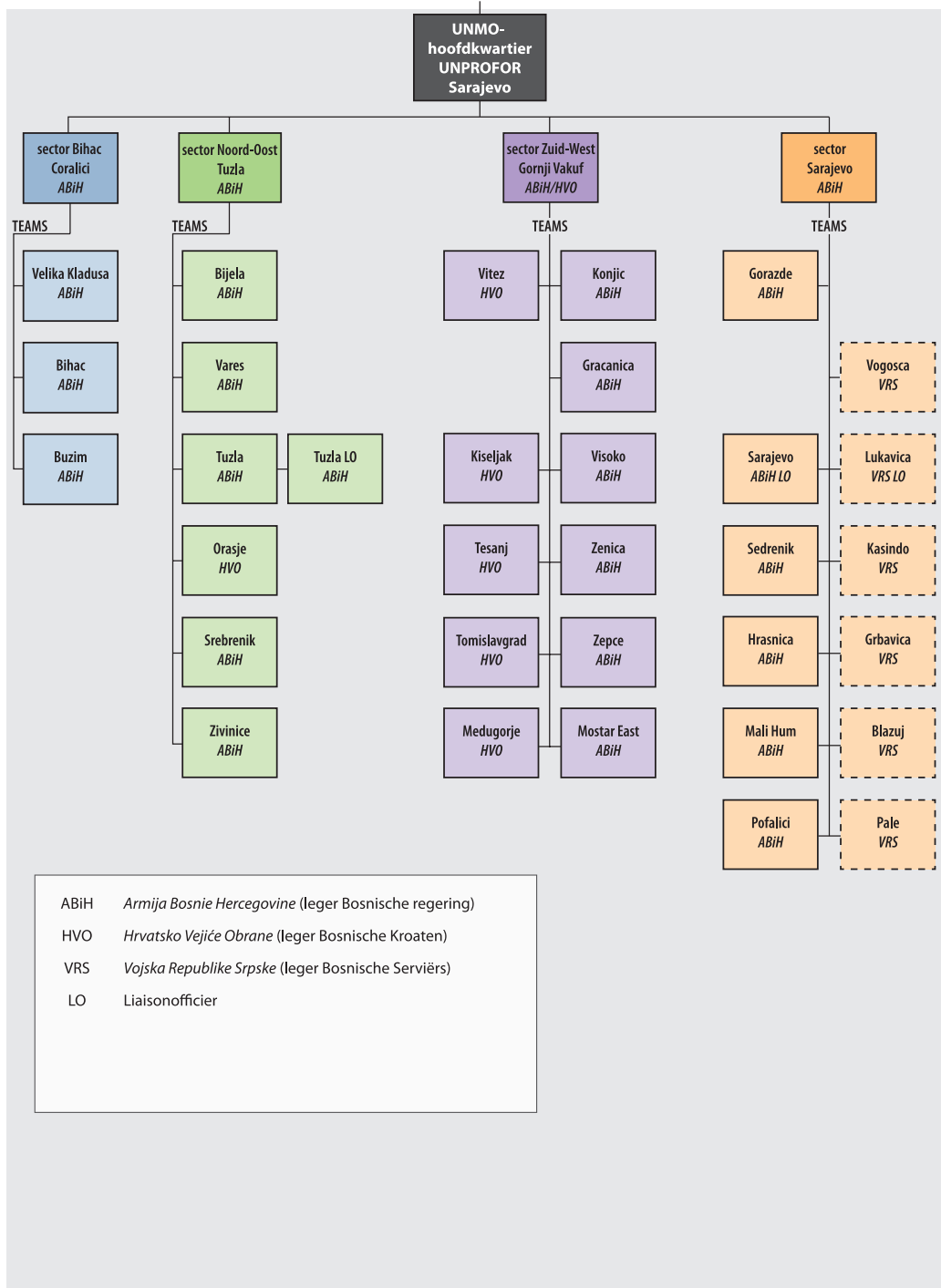
FLG *Flight Logistic Group*
 JNA *Jugoslavenska Narodna Armija*
 (Joegoslavisch Volksleger tot april 1992)
 JV *Jugoslavenska Vojska* (Joegoslavisch leger vanaf april 1992)
 HV *Hrvatska Vojska* (leger / Nationale Garde Kroatië)
 SVK *Srpska Vojska Krajine* (leger Krajina-Serviërs)

ABiH *Armija Bosnië Hercegovine* (leger van Bosnië-Herzegovina, de facto Bosnische Moslims)
 HVO *Hrvatsko Vejiće Obrane* (leger Bosnische Kroaten)
 VRS *Vojska Republike Srpske* (leger Bosnische Serviërs)
 CC *Coördinatiecentrum*
 RC *Regionaal centrum*
 LO *Liaisonofficier*

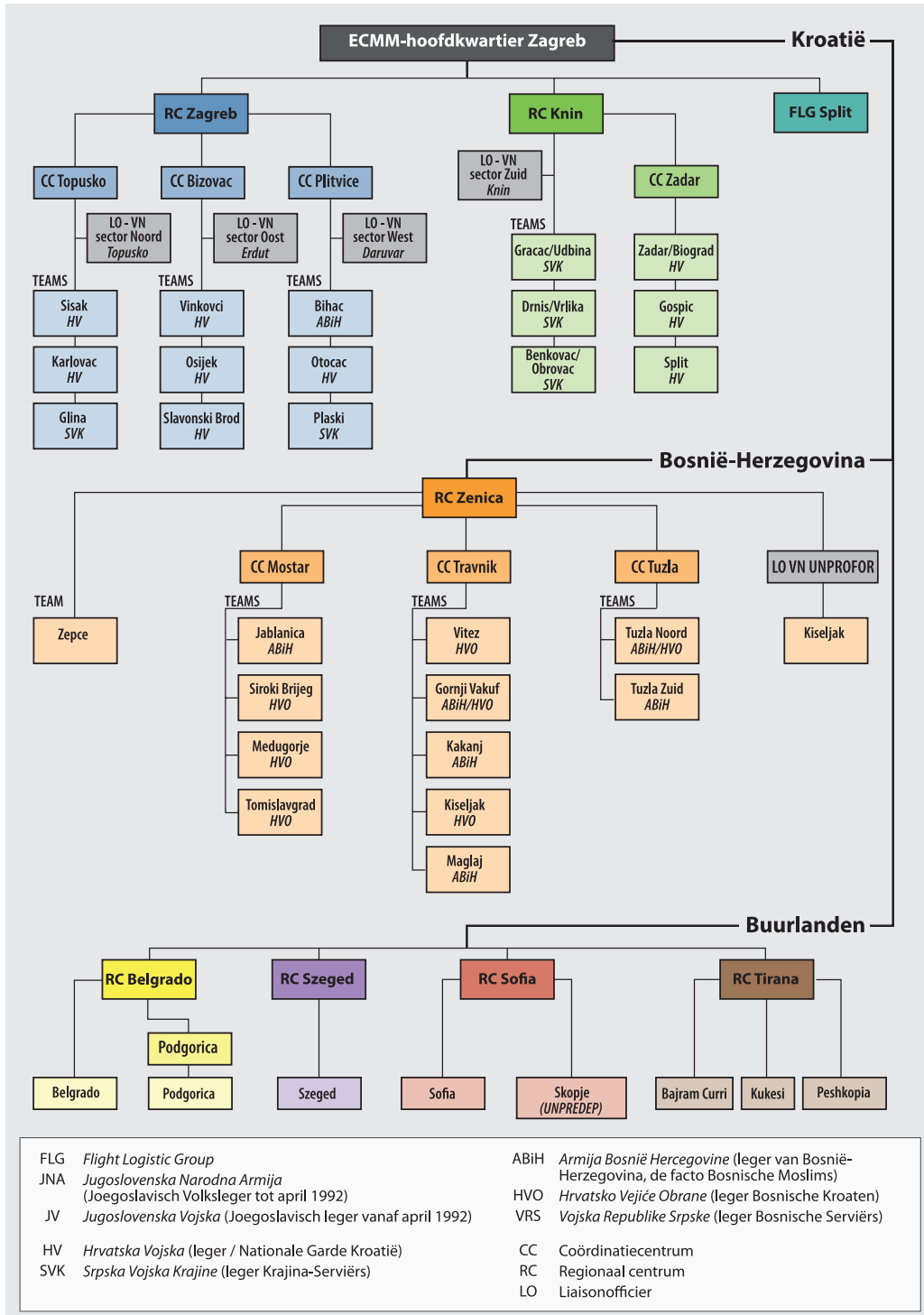








ABiH *Armija Bosnie Hercegovine* (leger Bosnische regering)
 HVO *Hrvatsko Vejiće Obrane* (leger Bosnische Kroaten)
 VRS *Vojska Republike Srpske* (leger Bosnische Serviërs)
 LO *Liaisonofficier*



FLG *Flight Logistic Group*
 JNA *Jugoslavenska Narodna Armija*
 (Joegoslavisch Volksleger tot april 1992)
 JV *Jugoslavenska Vojska* (Joegoslavisch leger vanaf april 1992)
 HV *Hrvatska Vojska* (leger / Nationale Garde Kroatië)
 SVK *Srpska Vojska Krajine* (leger Krajina-Serviërs)

ABiH *Armija Bosnië Herzegovine* (leger van Bosnië-Herzegovina, de facto Bosnische Moslims)
 HVO *Hrvatsko Vejiće Obrane* (leger Bosnische Kroaten)
 VRS *Vojska Republike Srpske* (leger Bosnische Serviërs)
 CC Coördinatiecentrum
 RC Regionaal centrum
 LO Liaisonofficier