



Universiteit
Leiden
The Netherlands

Nederlandse kerkarchitectuur in de twintigste eeuw : functie en betekenis van het kerkgebouw in een veranderende samenleving

Melchers, M.J.

Citation

Melchers, M. J. (2011, January 26). *Nederlandse kerkarchitectuur in de twintigste eeuw : functie en betekenis van het kerkgebouw in een veranderende samenleving*. Retrieved from <https://hdl.handle.net/1887/16382>

Version: Not Applicable (or Unknown)

License: [Licence agreement concerning inclusion of doctoral thesis in the Institutional Repository of the University of Leiden](#)

Downloaded from: <https://hdl.handle.net/1887/16382>

Note: To cite this publication please use the final published version (if applicable).



UITBREIDING - LINKERMAASOEVER



GEMEENTEWERKEN VAN ROTTERDAM 'UITBREIDINGSPLAN LINKERMAASOEVER



BASISPLAN HERBOUW BINNENSTAD ROTTERDAM



Legend for the left page:
■ (red) Gebouwen
■ (yellow) Openbare gebouwen
■ (green) Groen
■ (blue) Water
■ (grey) Openbaar vervoer
■ (black) Straat



Legend for the right page:
■ (yellow) Openbare gebouwen
■ (green) Groen
■ (blue) Water
■ (grey) Openbaar vervoer
■ (black) Straat



DE STAD DER TOEKOMST DE TOEKOMST DER STAD

Een stedenbouwkundige en sociaal-culturele
studie over de groeiende stadsgemeenschap

door een studiegroep onder leiding van

Ir A. BOS

met een begeleidend woord van
den Burgemeester van Rotterdam

Mr P. J. OUD

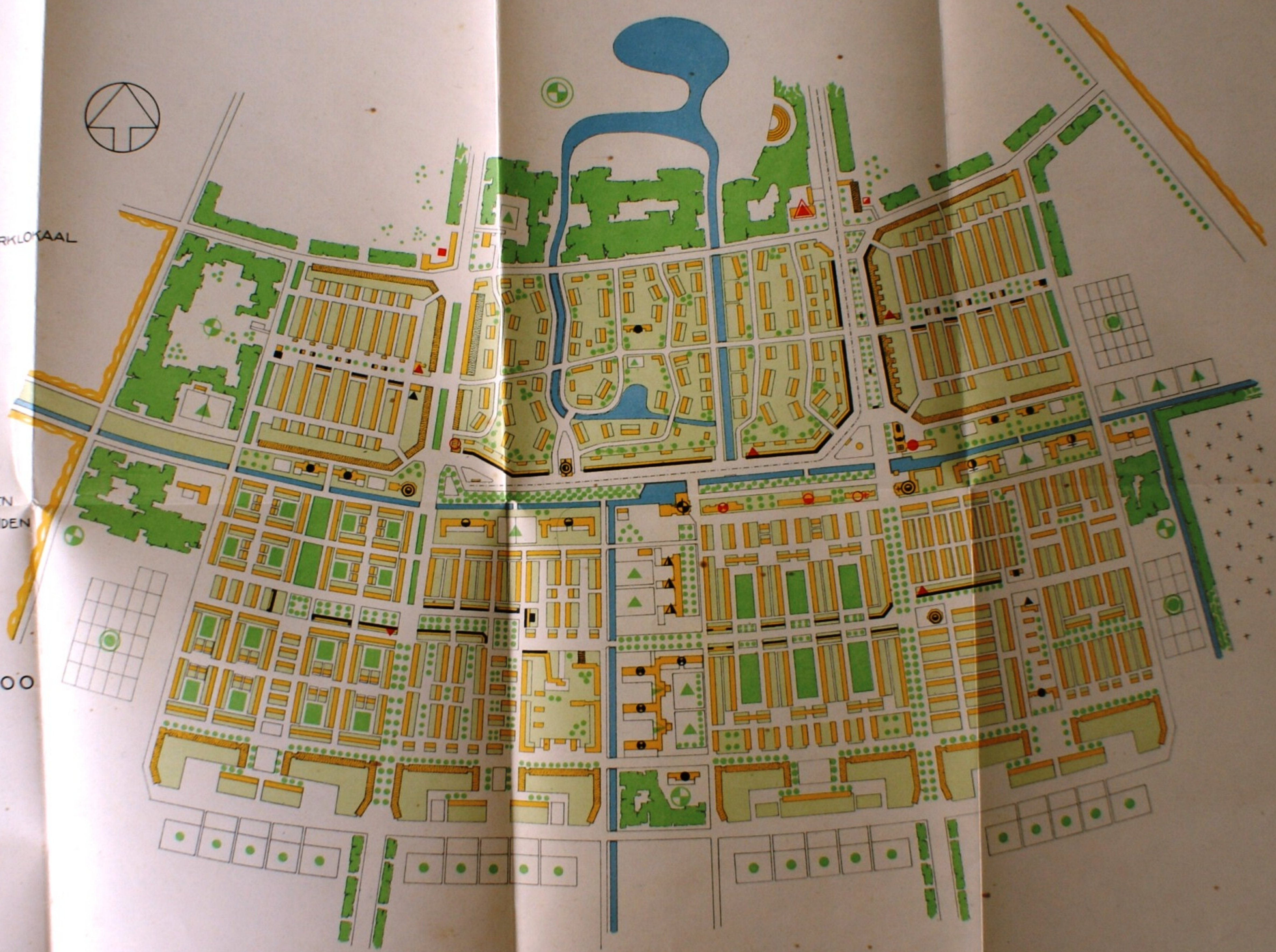


A. VOORHOEVE - UITGEVER - ROTTERDAM - MCMXLVI

ZUIDWYK.

- WYKGEBOUW
- VEREEN: GEBOUW
- VEREEN: GEBOUW R.K.
- VOLKSHUIS
- ONTSPANNINGS GEBOUW
- ⊕ R.K. KERK
- ⊕ HERV: KERK
- ⊕ GEREF: KERK
- ⊕ AULA-GEBOUW
- ⊕ R.K. LO SCHOOL
- ⊕ HERV: LO SCHOOL
- ⊕ OPENBLO SCHOOL
- ⊕ KLEUTERSCHOOL
- R.K. ZUSTERHUIS
- ▲ GYMNASIEKZAAL
- ▲ GYMNI: ZAAL MET HANDWERKLOKAAL
- ▲ SPEELVELD
- ▲ SCHOOLWERKTUINEN
- INDIANENTERREIN
- VOLKSTUINEN
- BUURTPARK
- WYK PARK
- ▲ WYK - CAFE - REST.
- ▲ BUURT-CAFE
- ▲ WATERSTOKERY MET WASCHLOKAAL
- KOSTHUIS
- WONINGEN VOOR BEJAARDEN
- GEBOUW VOOR ALLEENWONENDEN
- WINKELS
- POLITIE
- P.T.T.
- WYKVERPLEGING

SCHAAL 1 A 5000



AREA IN OPEN DEVELOPMENT
PREFERABLY 160 ACRES ••
IN ANY CASE IT SHOULD
HOUSE ENOUGH PEOPLE TO
REQUIRE ONE ELEMENTARY
SCHOOL • EXACT SHAPE
NOT ESSENTIAL BUT BEST
WHEN ALL SIDES ARE FAIRLY
EQUIDISTANT FROM CENTER

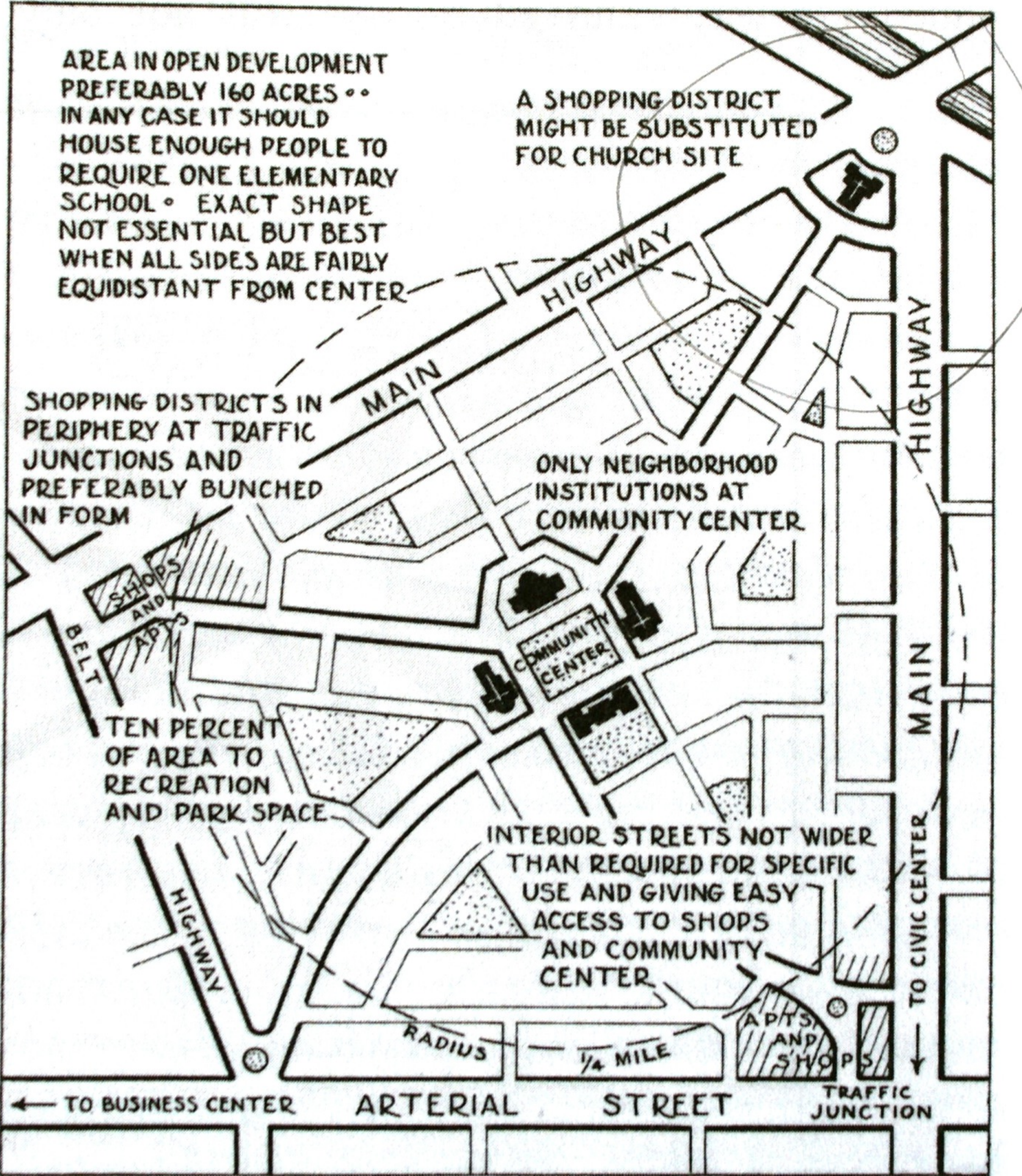
A SHOPPING DISTRICT
MIGHT BE SUBSTITUTED
FOR CHURCH SITE

SHOPPING DISTRICTS IN
PERIPHERY AT TRAFFIC
JUNCTIONS AND
PREFERABLY BUNCHED
IN FORM

ONLY NEIGHBORHOOD
INSTITUTIONS AT
COMMUNITY CENTER

TEN PERCENT
OF AREA TO
RECREATION
AND PARK SPACE

INTERIOR STREETS NOT WIDER
THAN REQUIRED FOR SPECIFIC
USE AND GIVING EASY
ACCESS TO SHOPS
AND COMMUNITY
CENTER



← TO BUSINESS CENTER

ARTERIAL STREET

TO CIVIC CENTER ↓

HIGHWAY

MAIN

TO CIVIC CENTER

HIGHWAY

HIGHWAY

MAIN

RADIUS

1/4 MILE

APTS AND SHOPS

SHOPS AND APTS

BELT

COMMUNITY CENTER

COMMUNITY CENTER

Wij en de wijkgedachte...





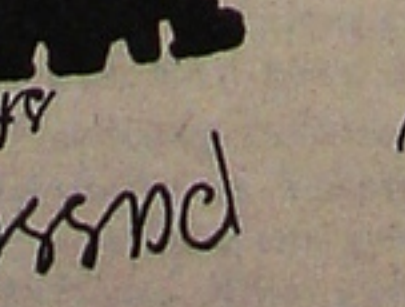
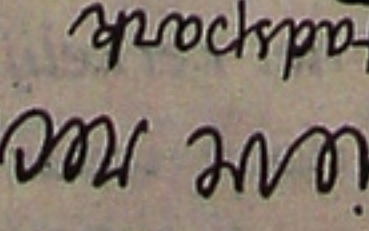
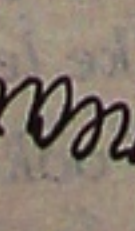

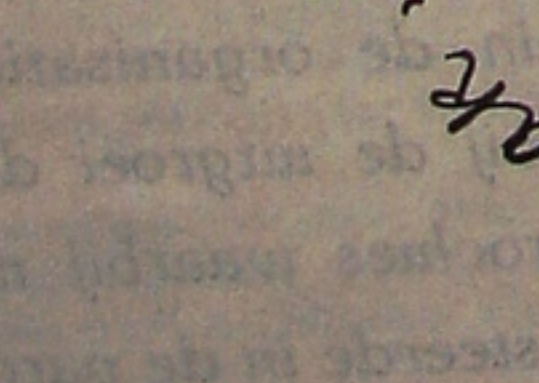


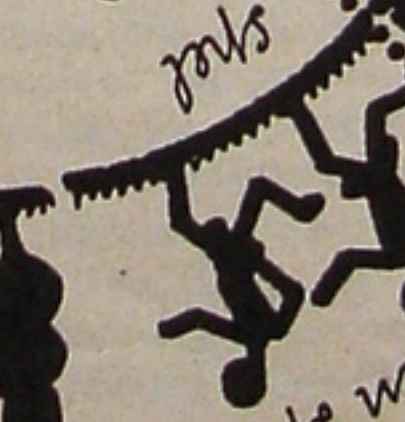

oorsprong van de

het gezin is de

stedelijke gemeenschap

onderwijs

handel en nijverheid



vermaak, cultuur, schouwburg

concert

bios

wijkpark

plantsoen

spel

spel en sport

winkel

winkel

sl.o en m.o.

l.o.

v.o.

buurt

gezin

winkel

bedrijf

fabriek

ruimten en woonhuizen

stad of stadsdeel

wijk

buurthuis

opvoedingshuis

hulp post cafe

cafe

markt

restaurant

overheid

stadhuis

stadskerk

parochie kerk

wijk post

groot ziekenhuis

restaurant

overheid

stadhuis

stadskerk

parochie kerk

wijk post

groot ziekenhuis

restaurant

overheid

stadhuis

stadskerk

parochie kerk

wijk post

groot ziekenhuis

restaurant

VREEWYK




50

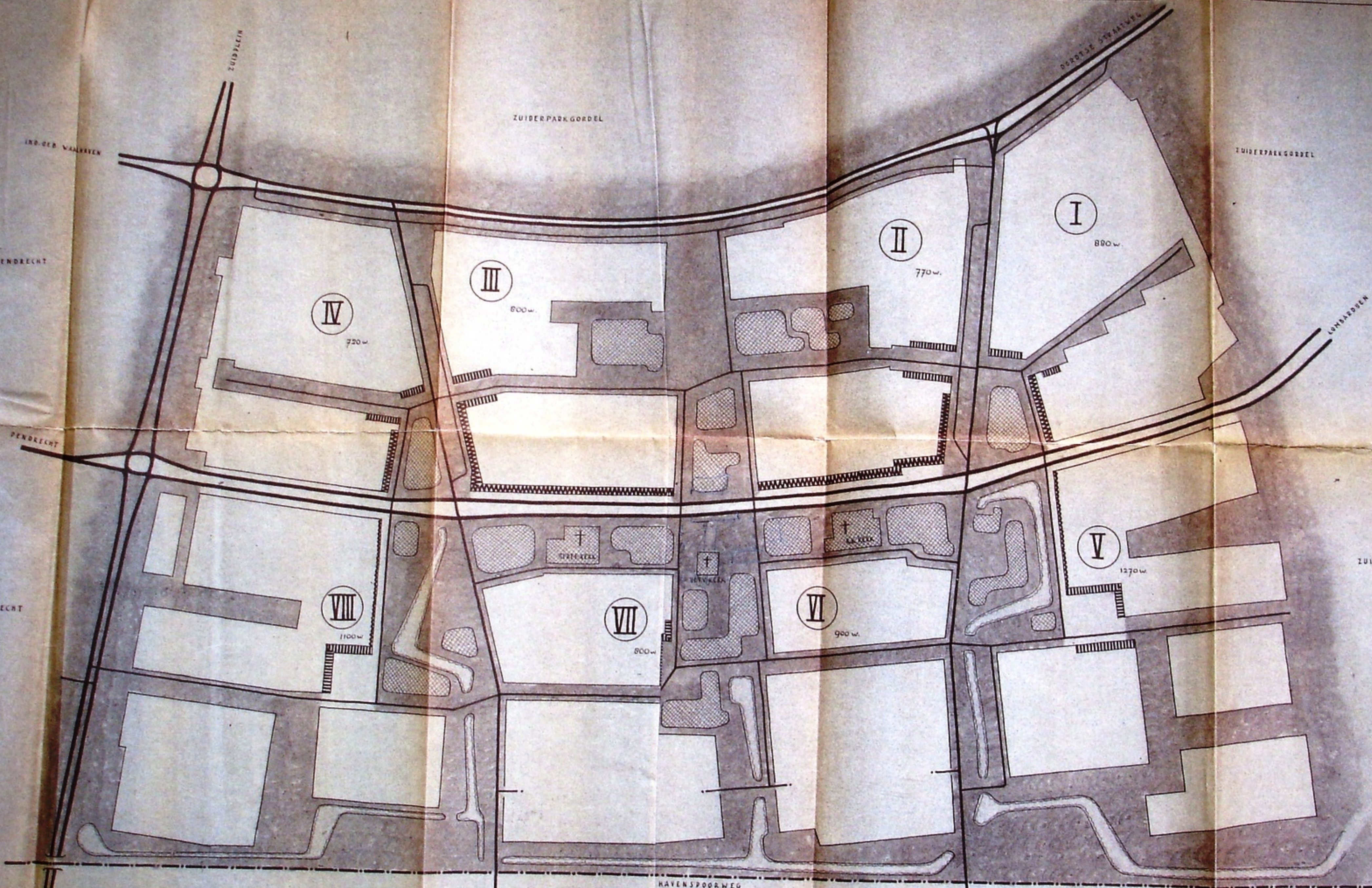
- B.A.D.H.U.I.S.
- P.T.T.
- P.O.U.T.I.E.
- R.U.S.T.H.U.I.S.
- W.Y.K.V.E.R.P.L.E.G.I.N.G.
- Z.U.G.E.L.I.N.G.E.N.K.L.I.N.I.E.K.
- V.O.O.R.B.E.R. O.N.D.E.R.W.Y.S.
- O.P.E.N.E. L.A.G.E.R. O.N.D.E.R.W.Y.S.
- H.E.R.V. L.A.G.E.R. O.N.D.E.R.W.Y.S.
- G.E.R.E.F. L.A.G.E.R. O.N.D.E.R.W.Y.S.
- R.K. L.A.G.E.R. O.N.D.E.R.W.Y.S.
- O.H.E. H.E.S.
- R.K. I.N.D.U.S.T.R.I.E.S.C.H.O.O.L.
- O.P.E.N.E. I.N.D.U.S.T.R.I.E.S.C.H.O.O.L.
- B.I.B.L.I.O.T.H.E.E.K.
- R.K. K.E.R.K.
- N.E.D. H.E.R.V. K.E.R.K.
- V.R.Y.Z.I.N.G.E. K.E.R.K.
- G.E.R.E.F. K.E.R.K.
- K.E.R.K.E.L.Y.K. L.O.K.A.A.L.
- ▲ C.A.F.E.
- ▲ V.E.R.G.A.D.E.R.L.O.K.A.A.L.
- ▲ S.P.E.E.L.T.E.R.R.E.I.N.
- ▲ G.Y.M.N.A.S.T.I.E.K.L.O.K.A.A.L.

CHARLOIS

SCHAAL 1:5000







ZUIDER PARK GORDEL

ZUIDER PARK GORDEL

ZUIDER PARK GORDEL

KAYEN SPOORWEG

SCHEMA ZUIDWIK

MET SITUATIES KERKEN


TOTAAL: 7340 WONINGEN

SCHAAL 1:2500

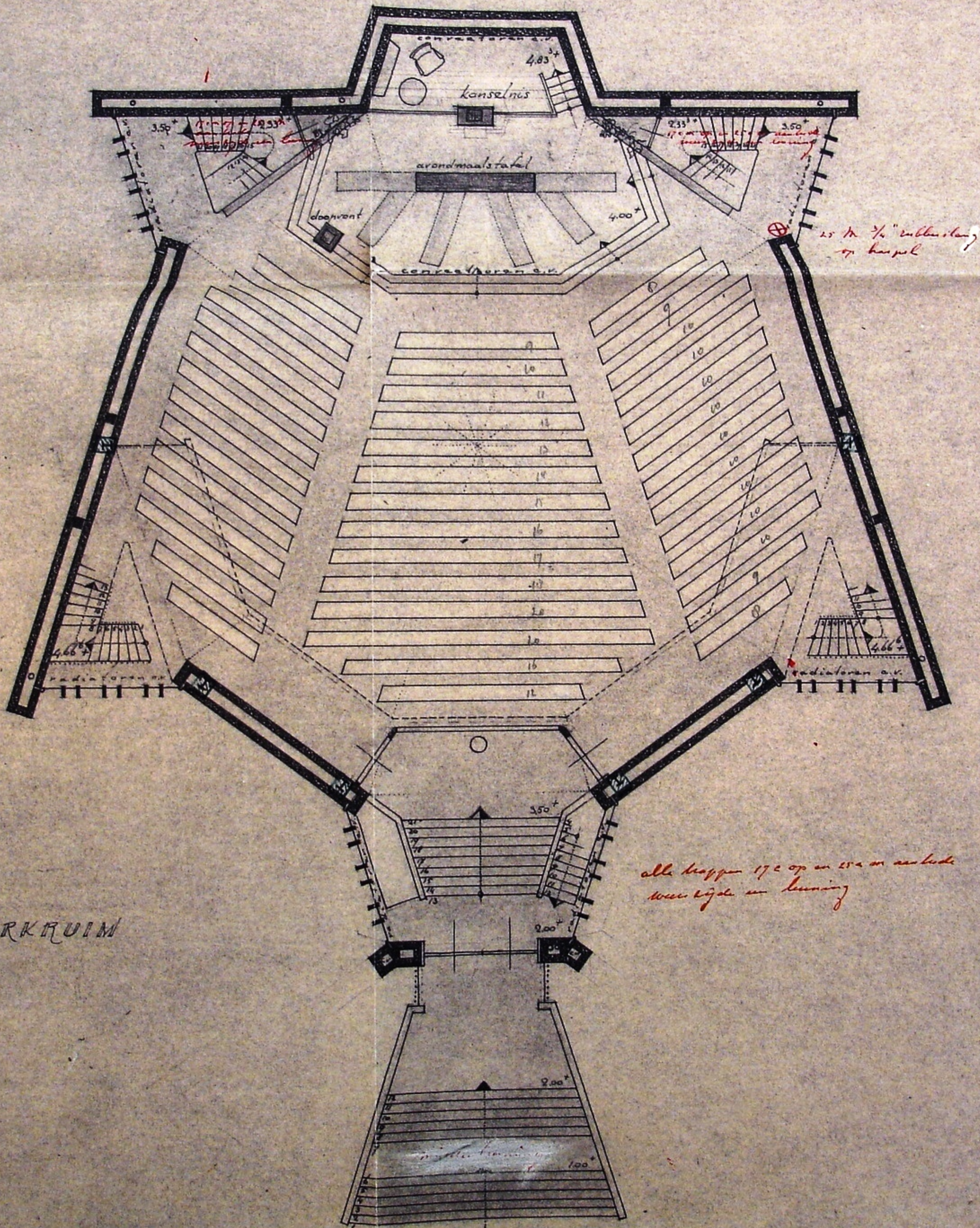
15-11-'54.

ROTTERDAM
STADSONTWIKKELING
EN WEDEROPBOUW

2	AFD. ONTWERP
	PLAATS. AFDELING
	VOLG. No.
0 54.673	



NOORDGEVEL



25 m 3/4" rubberlaag op kerkpl

alle kroon 17c op en 15a en 15b
 met rijde en leuning

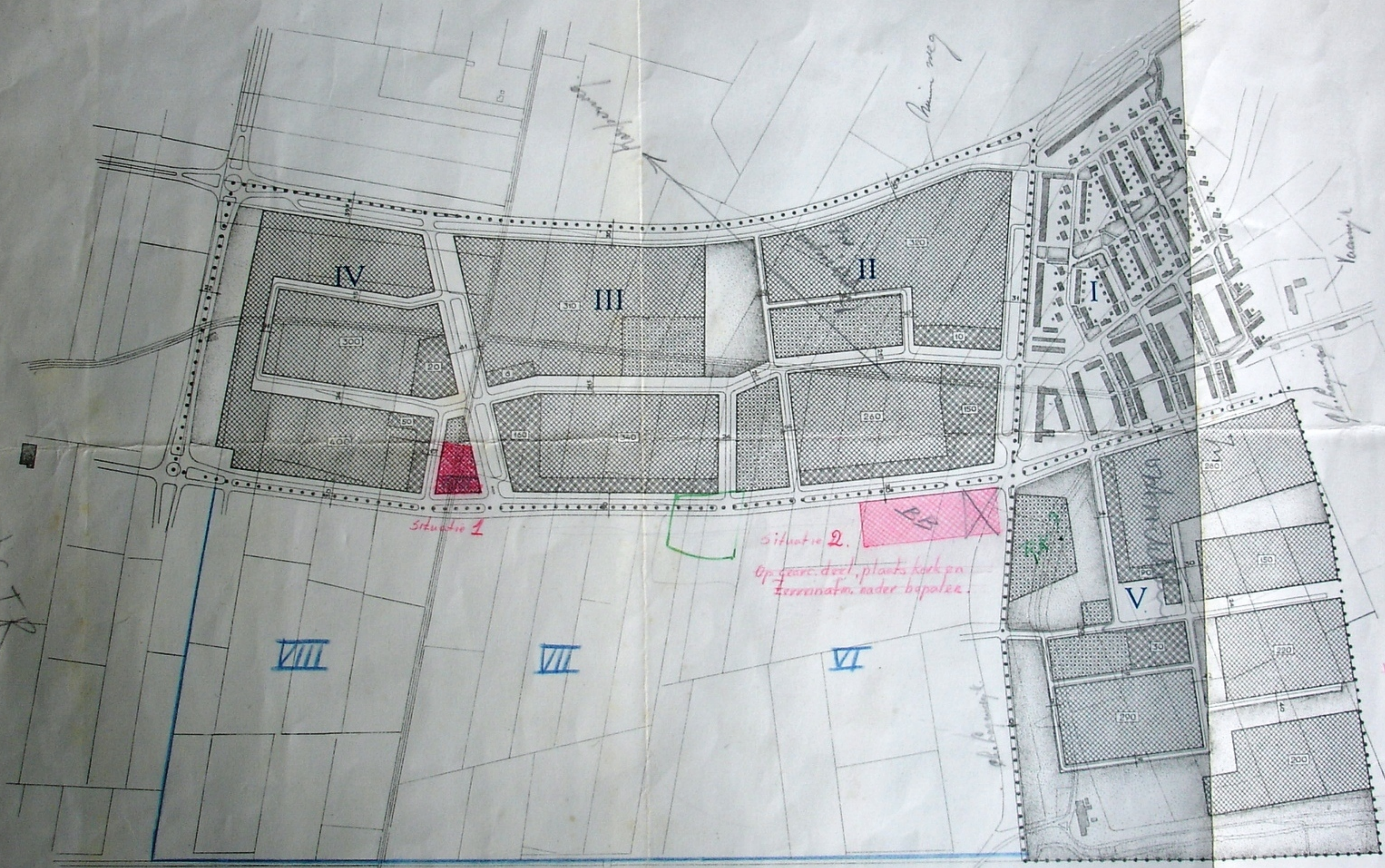
KERKRUIM

GROENSTRA

Prijs f 0.40

Behoort bij Volgnr. 257 der Verzameling gedrukte stukken van 1952

SPROENSTRA

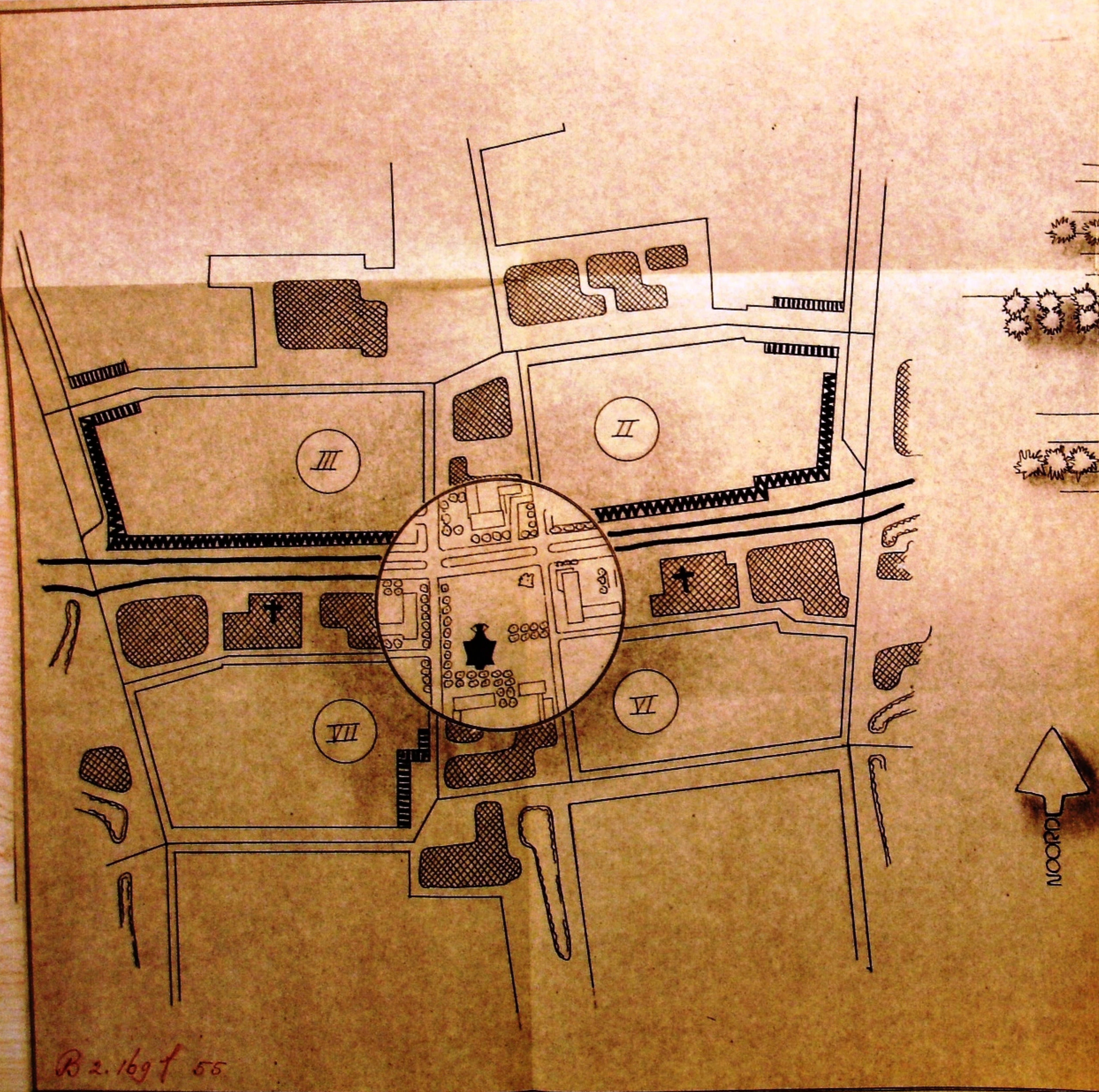


- VERKLARING**
- TERREINVERKAVELING.
 - BESTAANDE BEBOUWING.
 - GLOBAAL AANTAL WONINGEN PER GEBIED
 - GRENZ VAN HET PLAN.
- BESTEMMING**
- WEG MET OPENBAAR GROEN.
 - RECREATIE.
 - WONINGEN.
 - WONINGEN, WINKELS, BEDRIJVEN.
 - BIJZONDERE BEBOUWING.

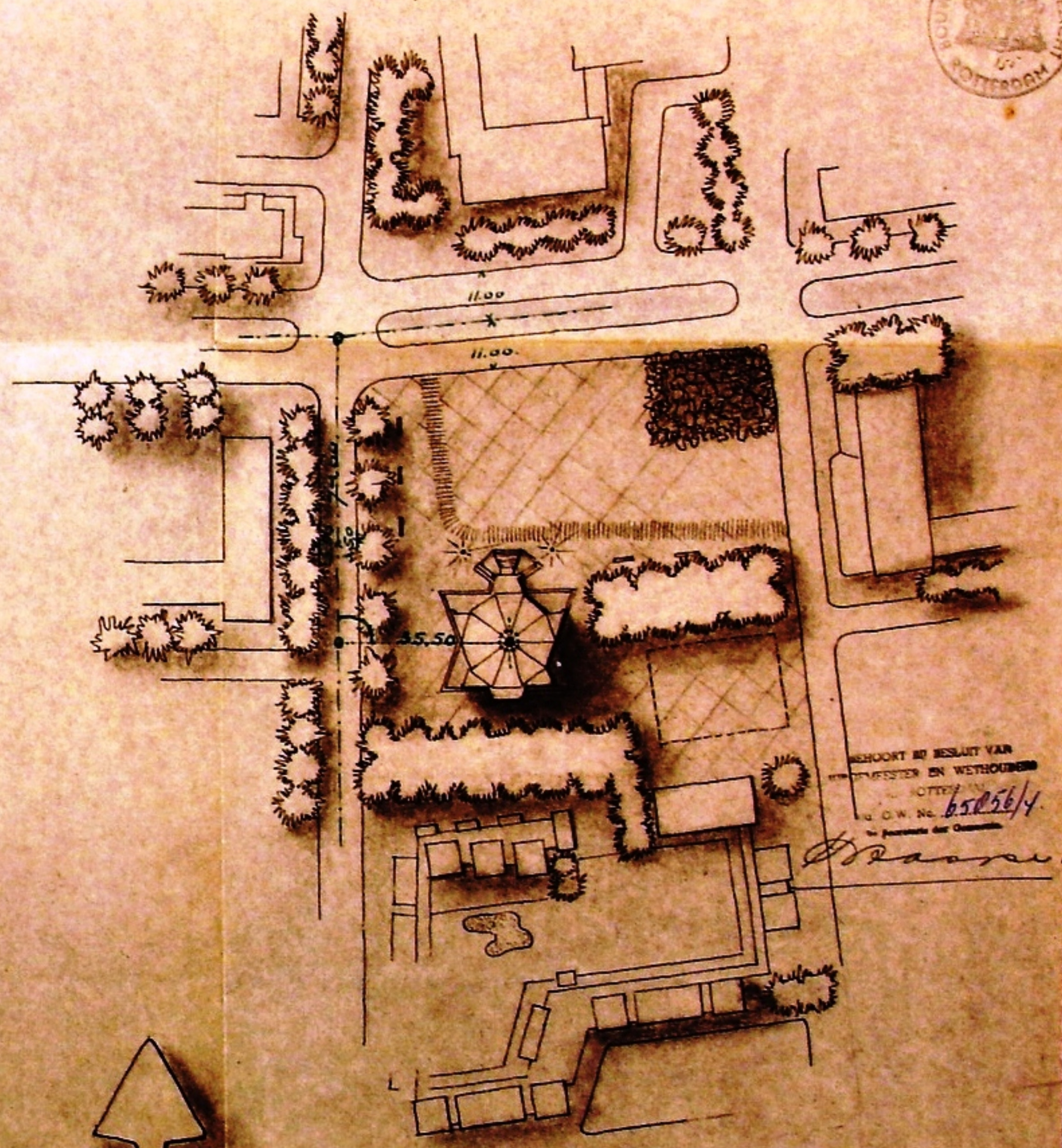
VOORL. SITUERING HERV. KERKEN.



SCHAAL 1:5000
GEMEENTE ROTTERDAM
 UITBREIDINGSPLAN IN HOOFDZAAK
 "ZUIDWIJK"
 OMVATTENDE DE GEDEELTEN 2-3-4-5
 VASTGESTELD DOOR DE GEMEENTERAAD D.D.
 GOEDGEKEURD DOOR GED. STATEN D.D.



B 2.169 f 55



BEHOORT BIJ BESLUIT VAN
 DE RAAD VAN WETHOUDE
 ROTTERDAM
 N. O. W. No. 65056/4
 10 Januarij 1905

Daarna

B 10035

WERK NEDERL. HERK. KERK RDAM ZUIDWIK	SCH. 1:2500 1/600 FORM 40/60
SITUATIE	GET. 1/2500
ARCHITECTEN- EN INGENIEURSBUREAU	WERK 5416
H. W. M. HUPERS	ROTTERDAM
ARCHITECTEN- EN INGENIEURSBUREAU H. W. M. HUPERS	TELEFOON 1800 - 24301
LEENDRACHTSWEG 8	ROTTERDAM




MORGENSTERKERK



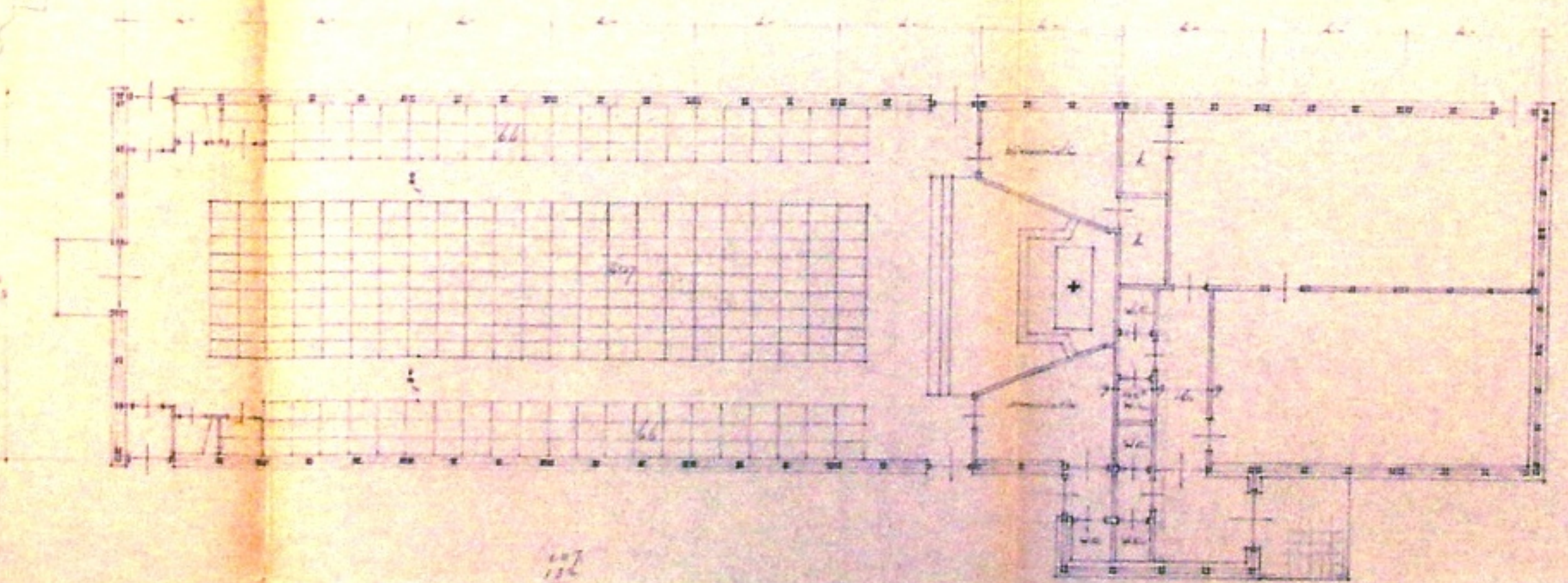





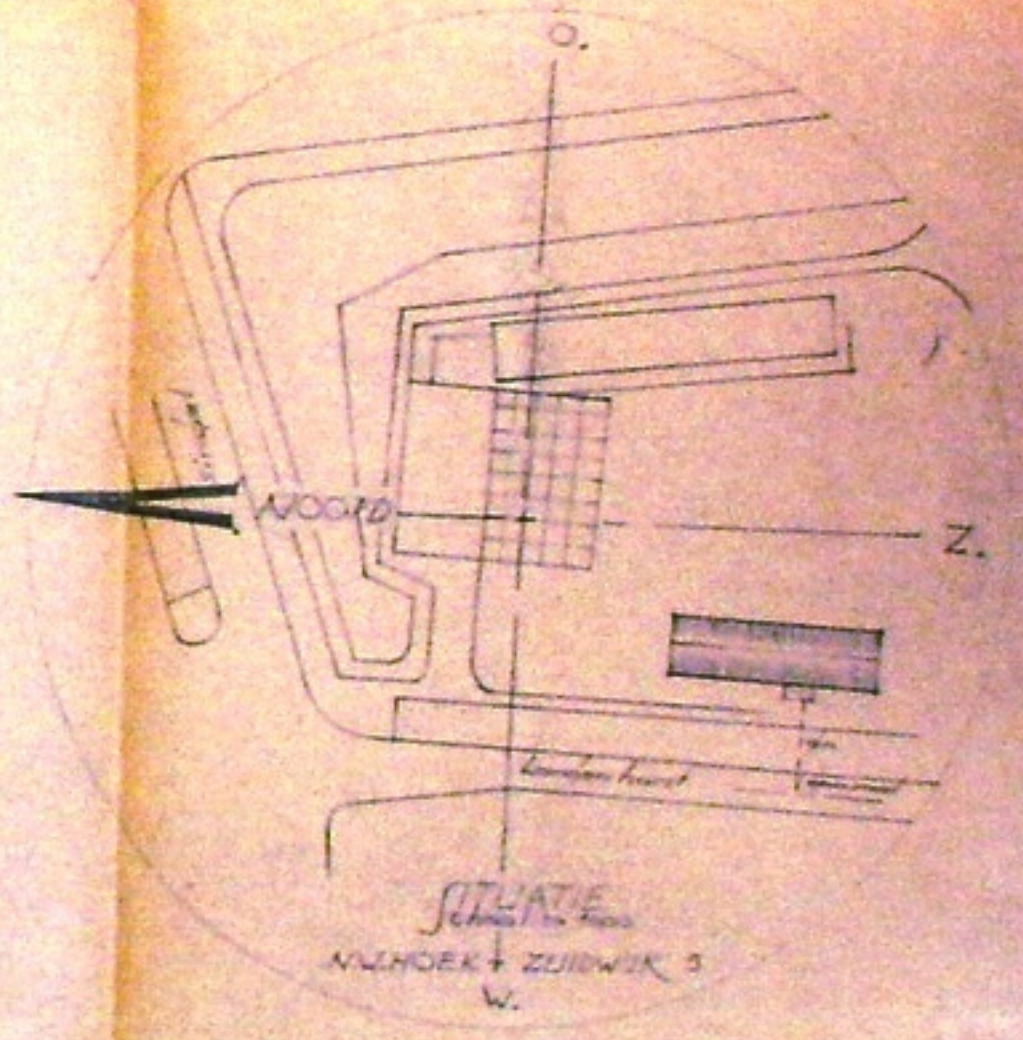




J.P.A.
R



107
116
127



SITUATIE
VULHOEK ZUIDWIK 3
W.

ARCH. BUREAU: P. W. LEROU - VERRAY
PLAN VOOR EEN NOODKERK & KLEINERESCHOOL
School 16 tot

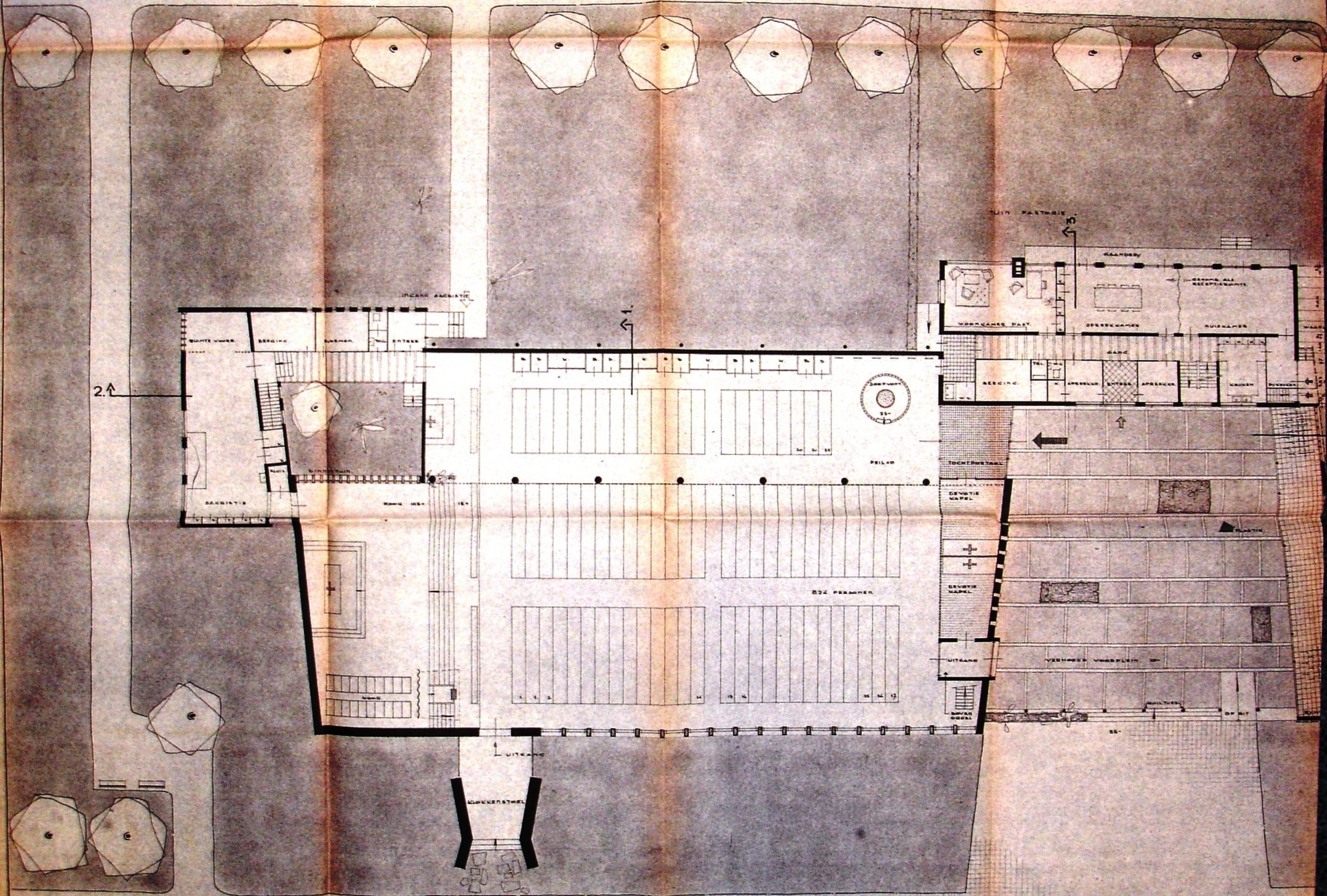
J.P.A. NEUSSEN - nv. AANVENINGSBEDIJF HAARLEM
VERRAY
d.d. 4-1-1922

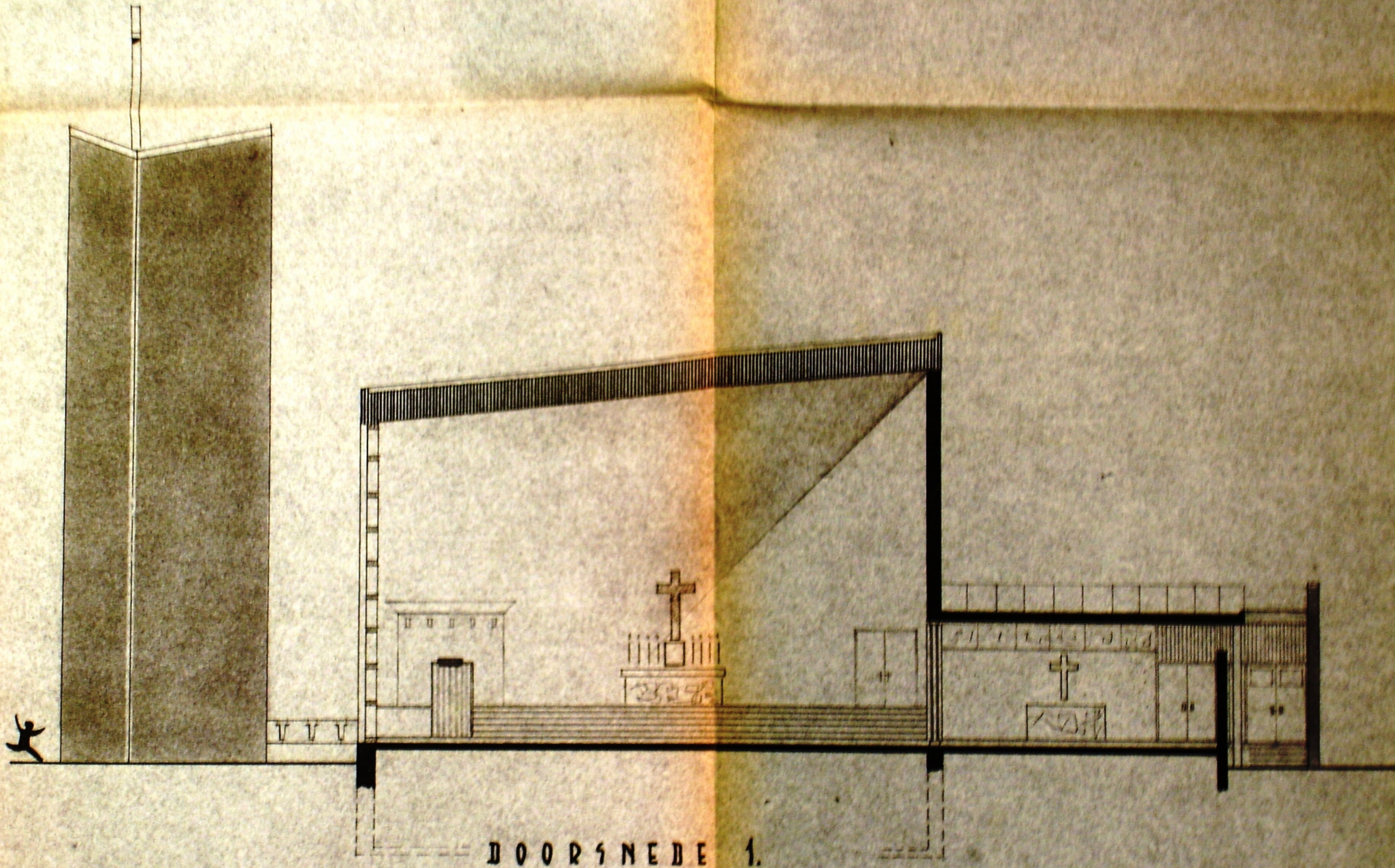
Voor fund. & vloerconstructie
Zie Blad N: 1751



ONTWERP VOOR EEN R.K. KERK IN ZUIDWYK ROTTERDAM

SCHA

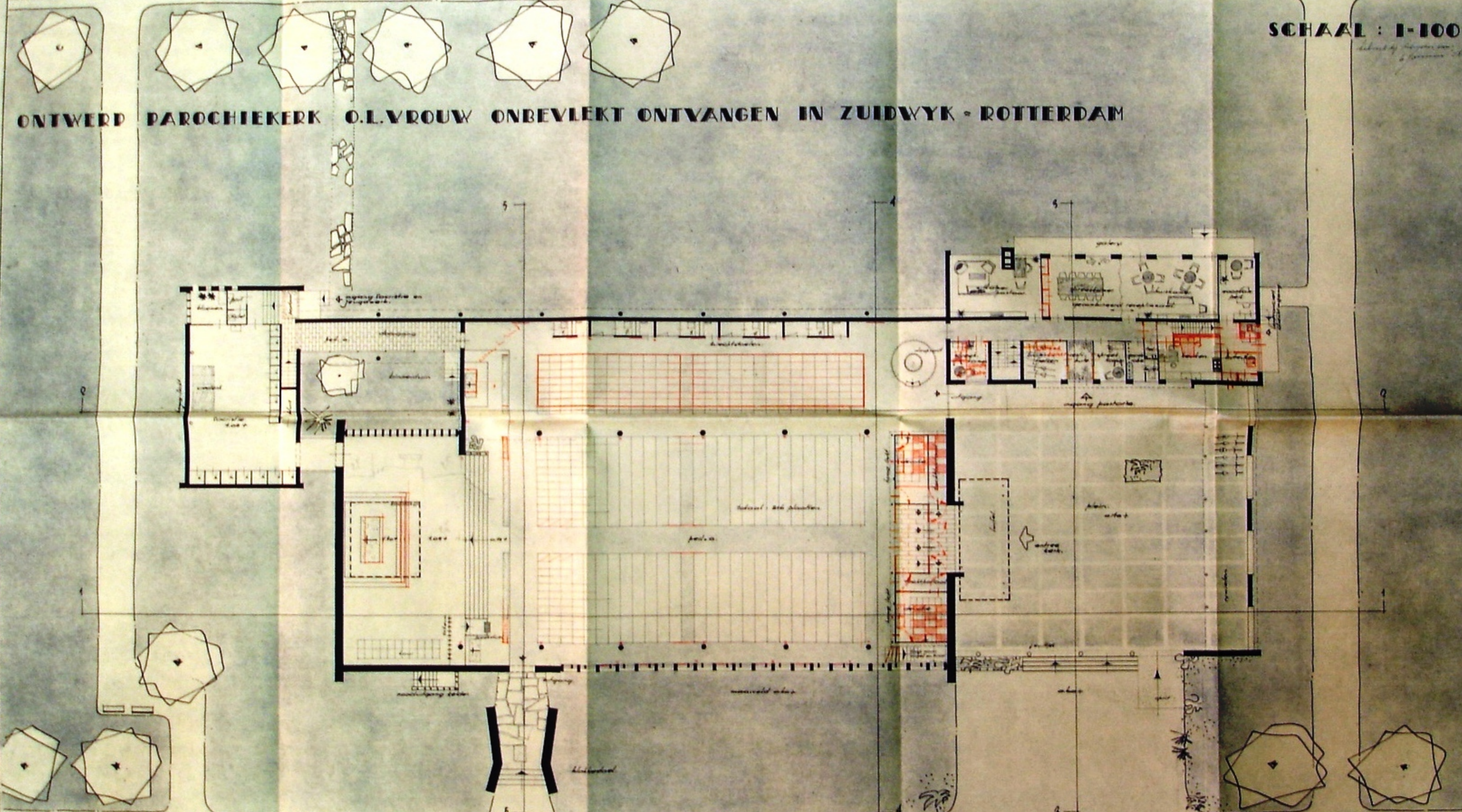




DOORSNEDE 1.

SCHAAL : 1-100


ONTWERP PAROCHIEKERK O.L.VROUW ONBEVLEKT ONTVANGEN IN ZUIDWYK - ROTTERDAM



ONTWERP PAROCHIEKERK O.L.VROUW ONBEVLEKT ONTVANGEN IN ZUIDWYK - ROTTERDAM

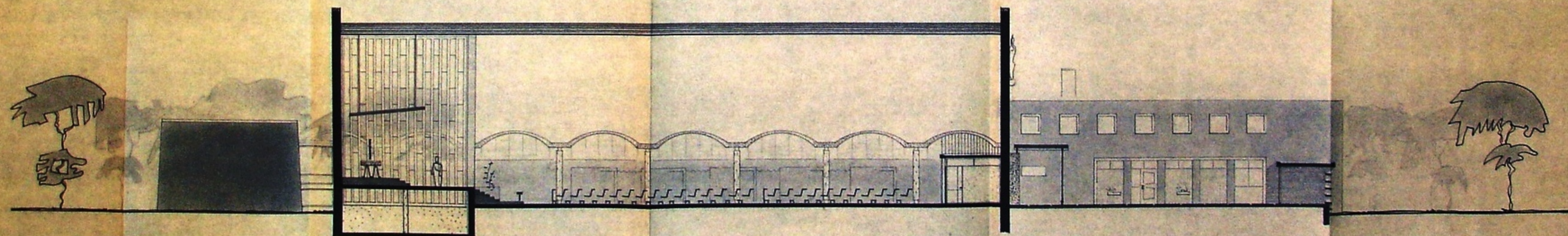
SCHAAL : 1-100

*ontwerp door H. van der Vlugt
1956*



doorsnede 4.

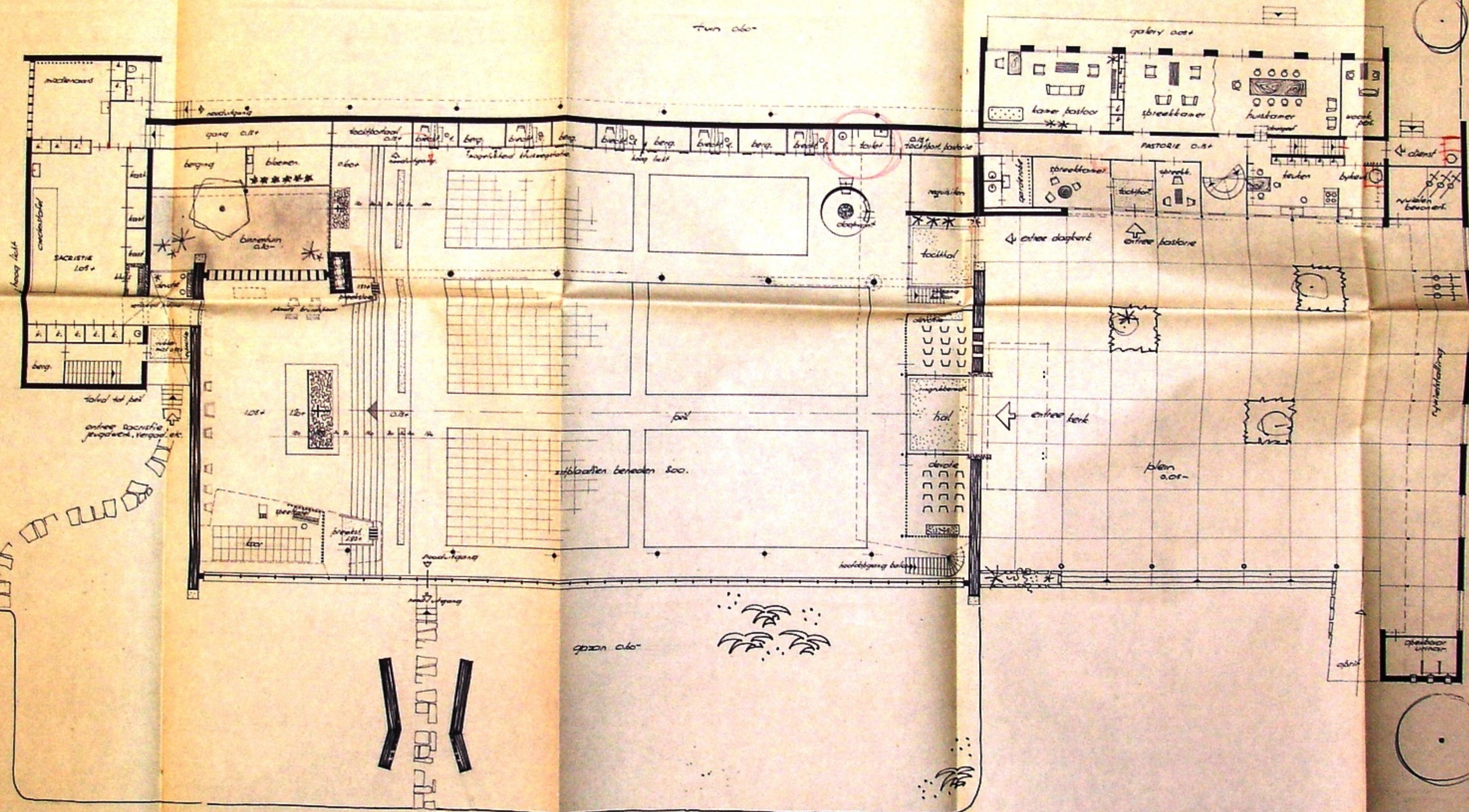
doorsnede 5.

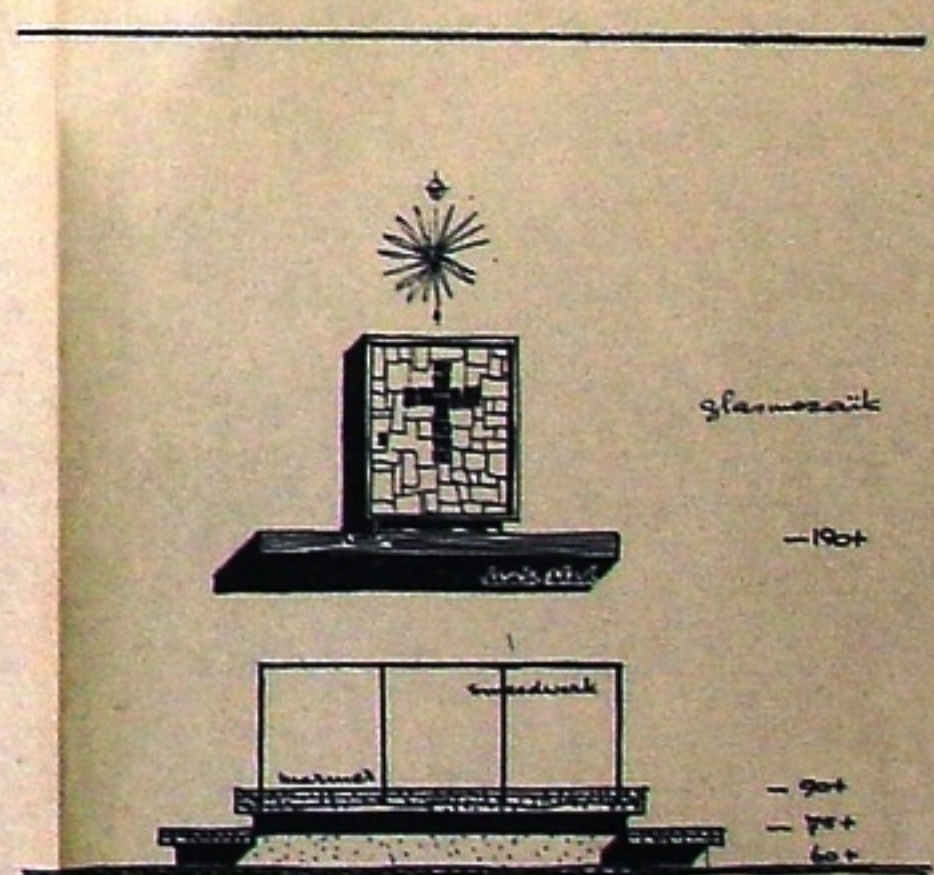
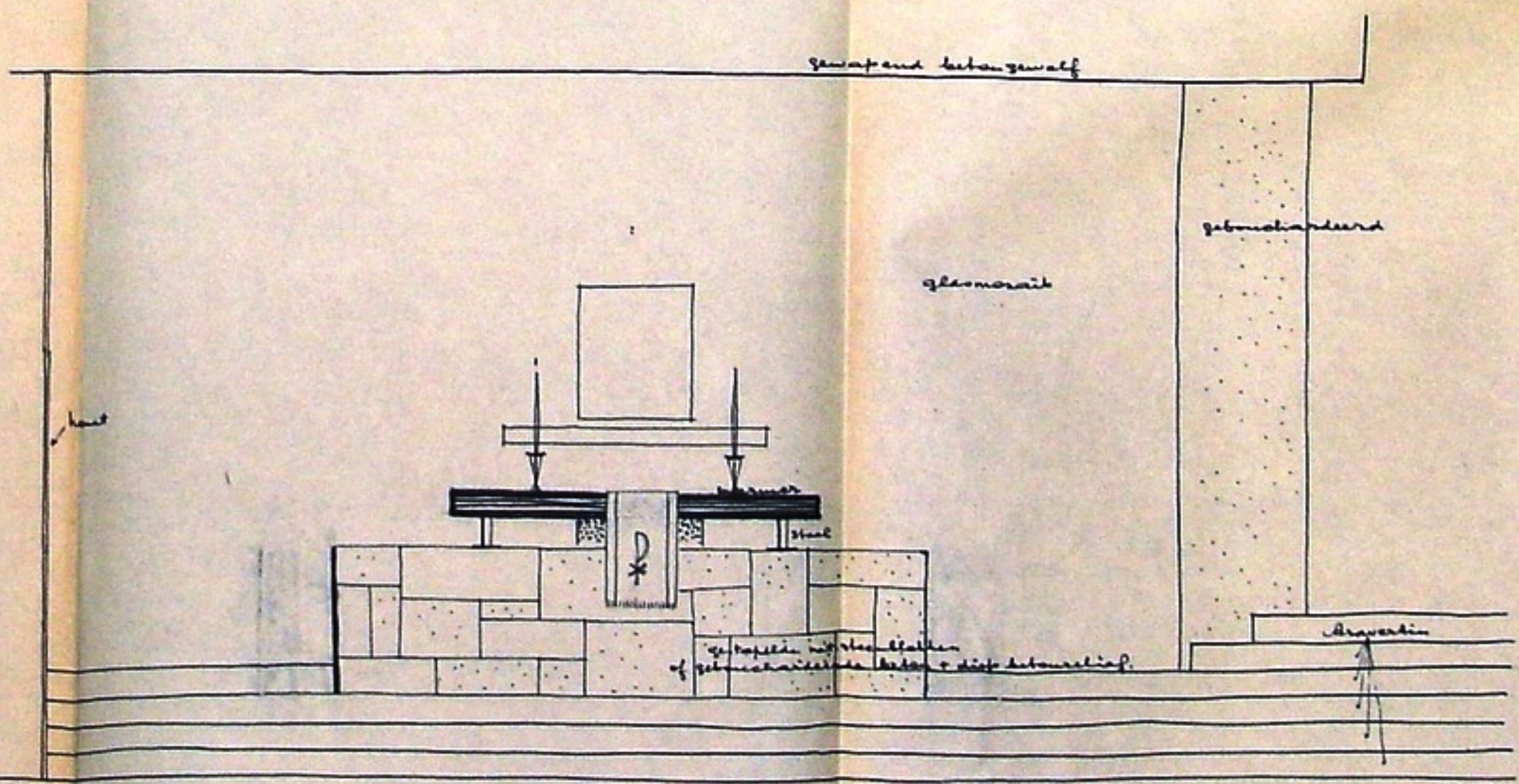
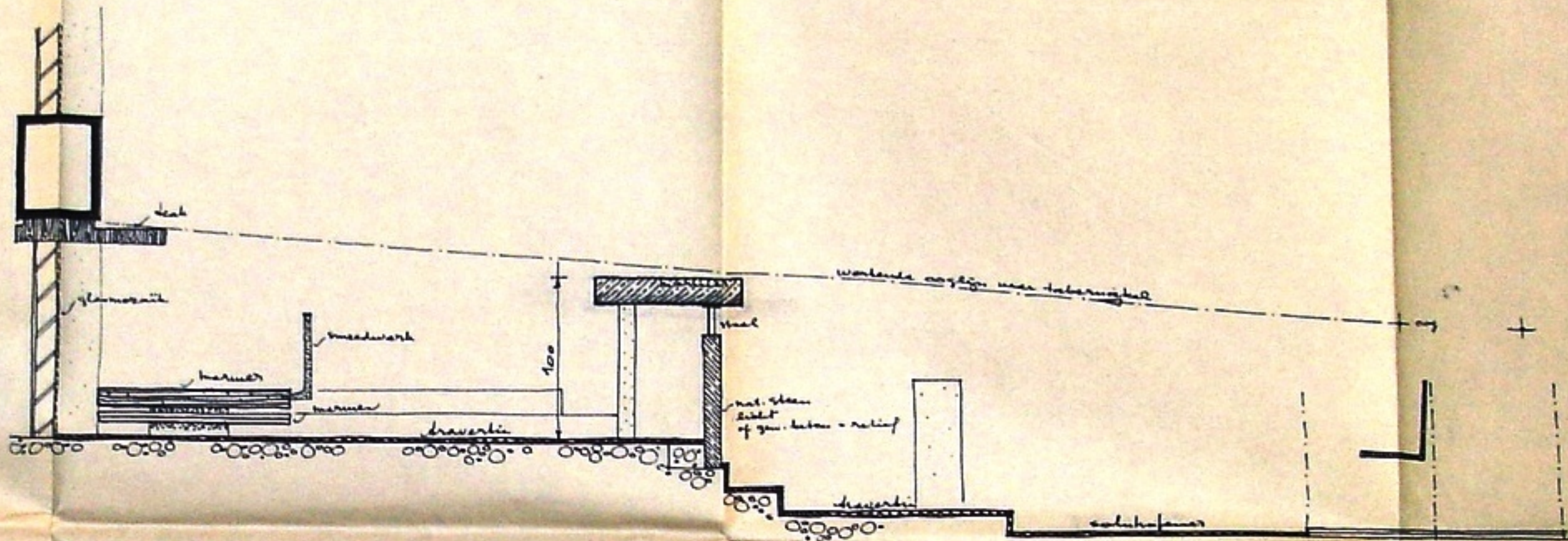


doorsnede 1.

ONTWERP VOOR EEN R.K.KERK IN ZUIDWIJK - ROTTERDAM

SCHAAL 1:100.






B.N. NEEB OLVERDOME
 ONBEVIND ONTVANGEN
 TE BUREAU ROTTERDAM
 SCHEFFENING
 W.P. NEEB + A.A.T. + T.B.E.M.
 1914-1918

WERK No 7a
 41.

H. HARRY NEEKENS ARCHITECT B.N.A. ROTTERDAM
 HULPEWERK: H. VAN HANNIK 1874-1880











25.50

9.-

6.50

506 plaatsen

40 m²

60+

30+

60+

60+

30+

116 plaatsen

gardenst.

p.

bijs

1.

insuf

berhuur

vergaderzaal

bureau

vergaderzaal

2.

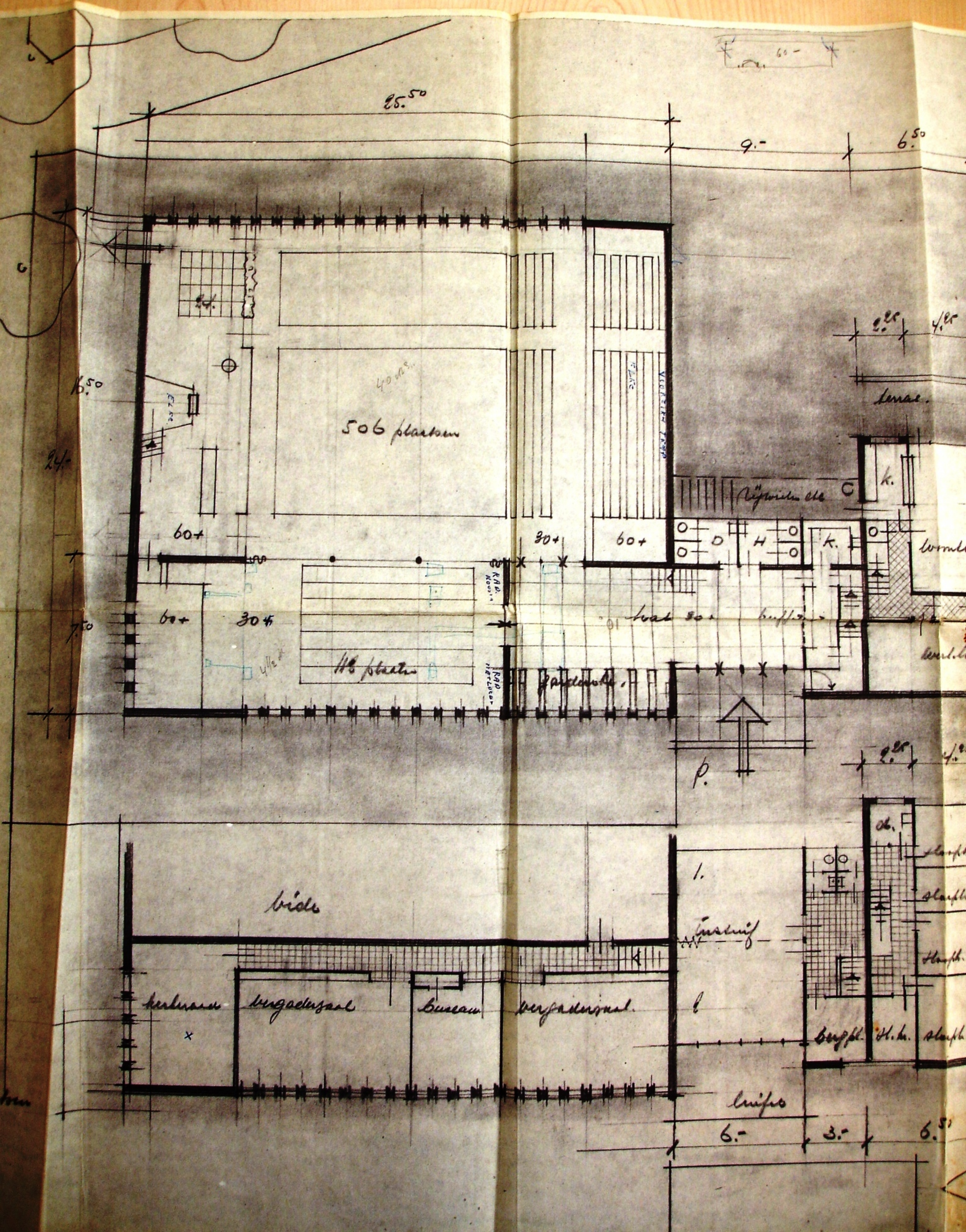
suppl. H.k. slaaph.

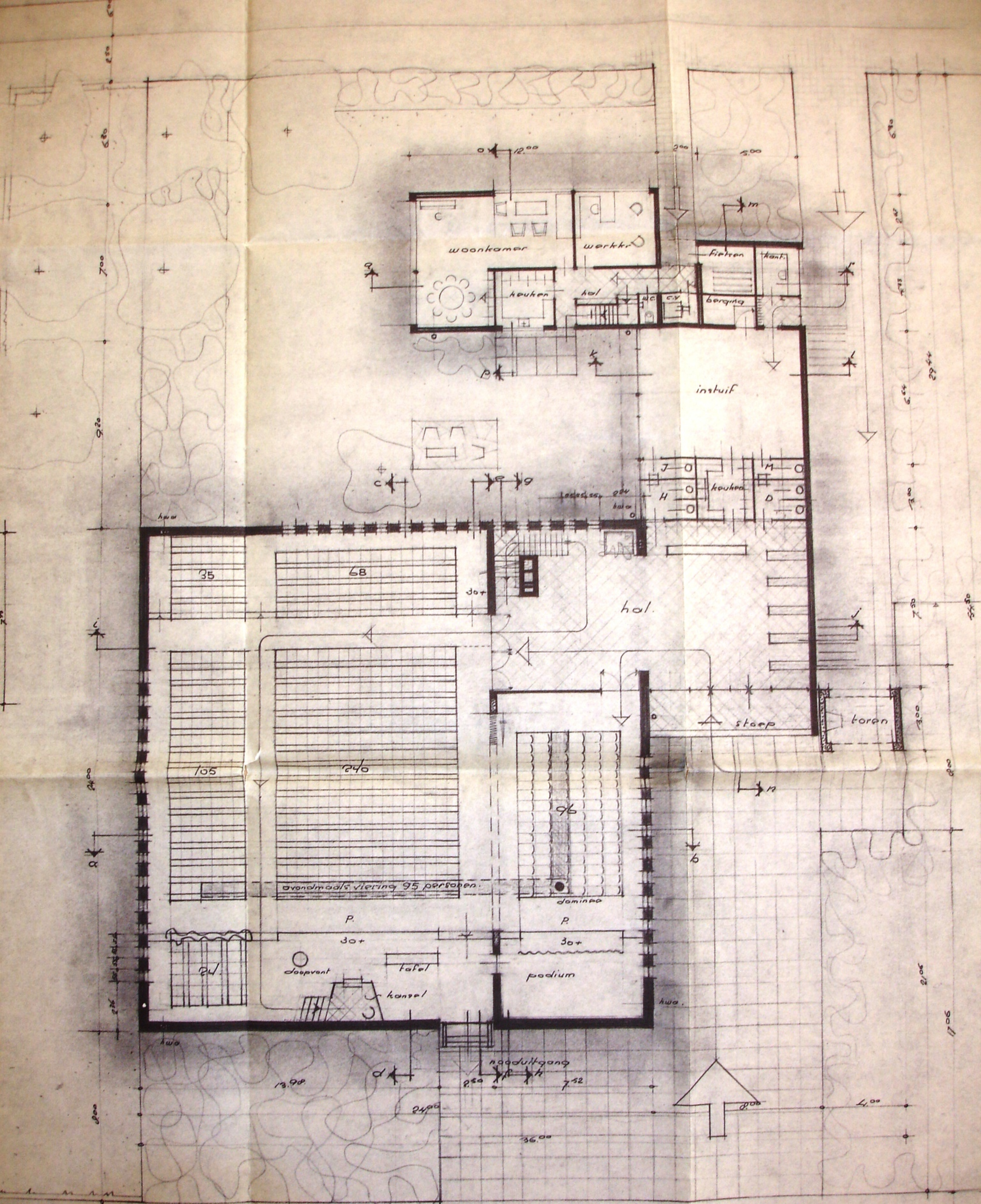
luips

6.-

3.-

6.50



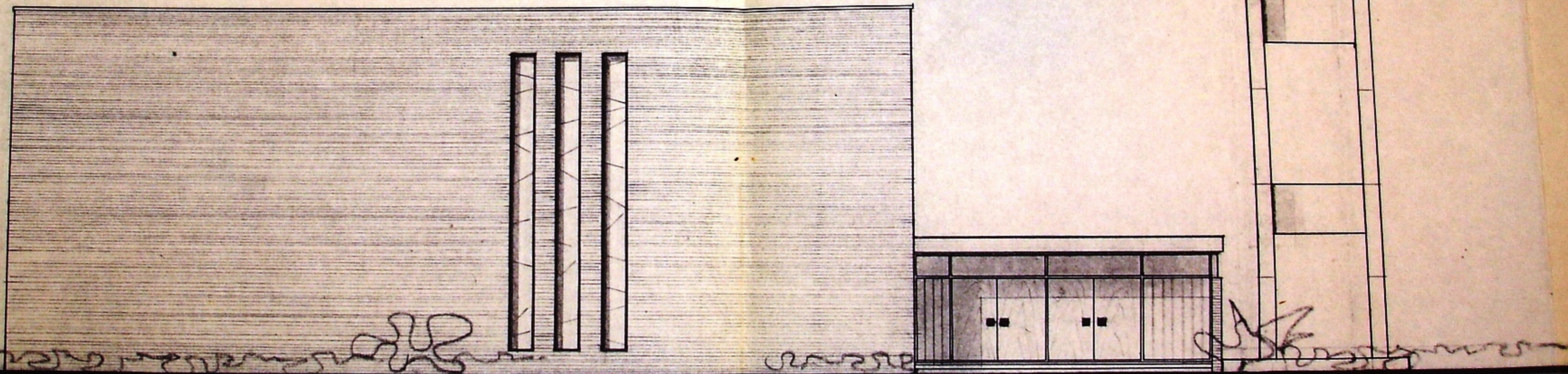


begane grond

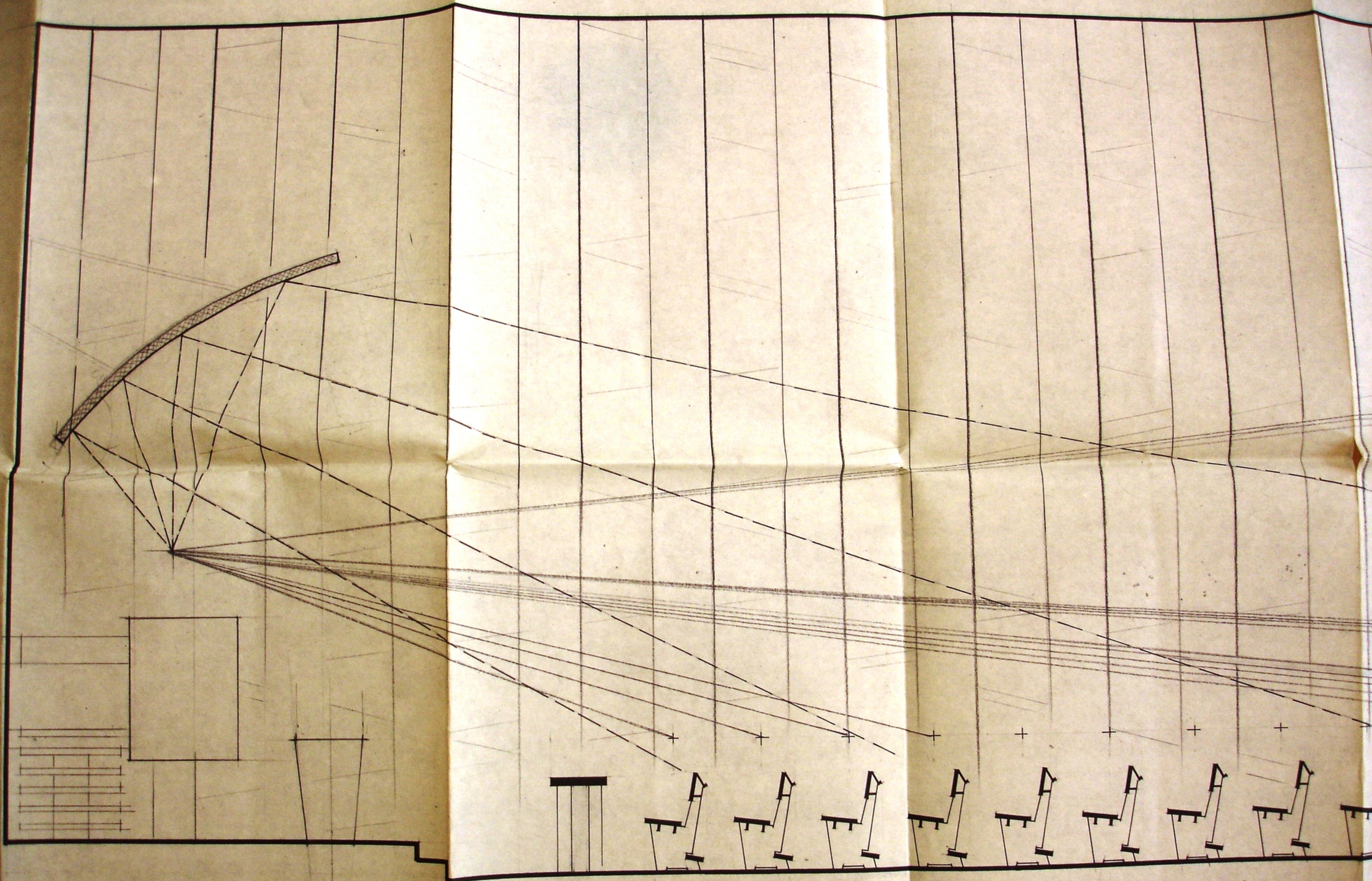
totaal 568 plaatsen

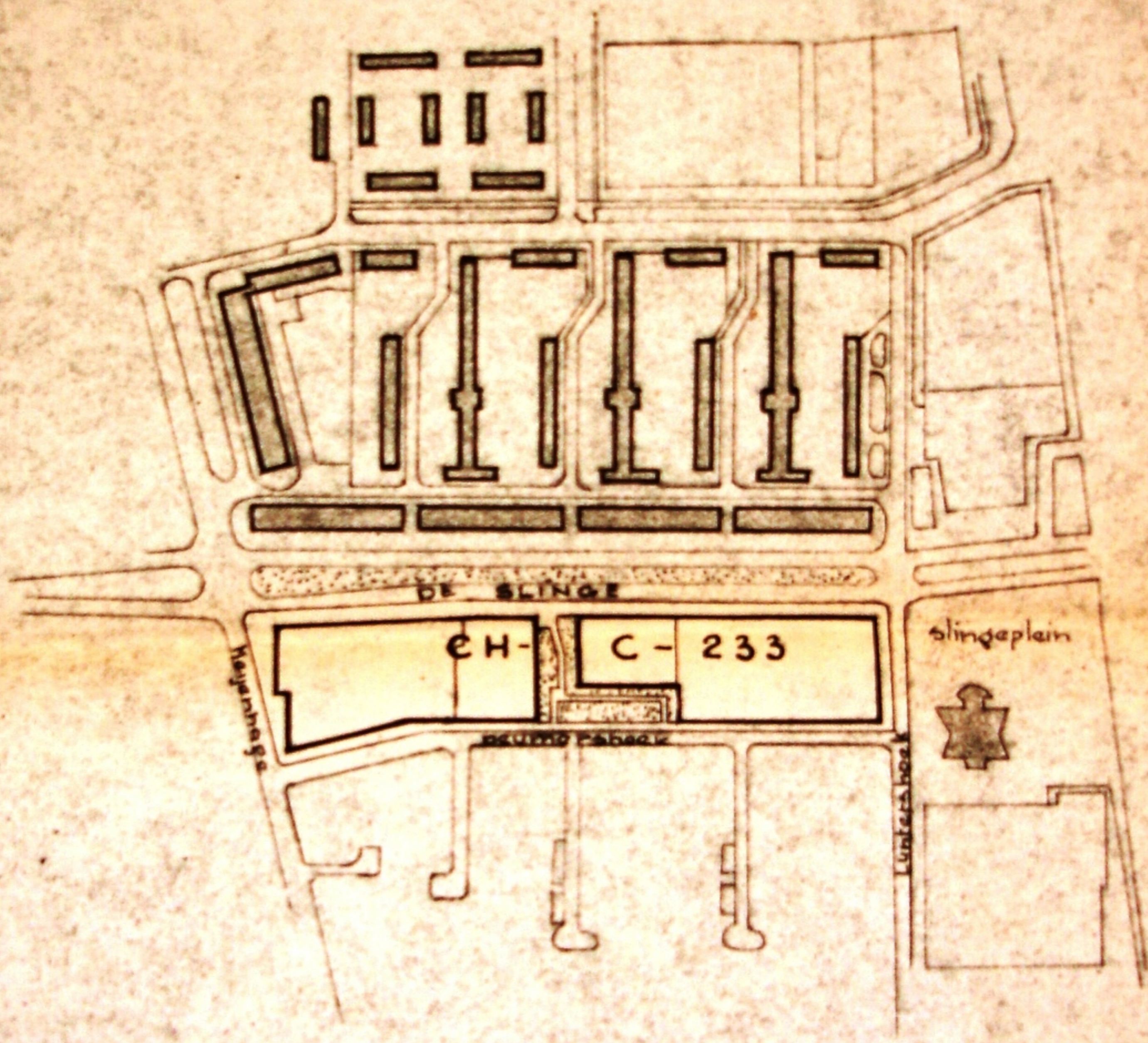
86

653



noordgevel.





SITUATIE

1 : 5000

Situatie ten behoeve van gronduitgifte





Residentie Slings West

C R E D O




uit nevenzaal.

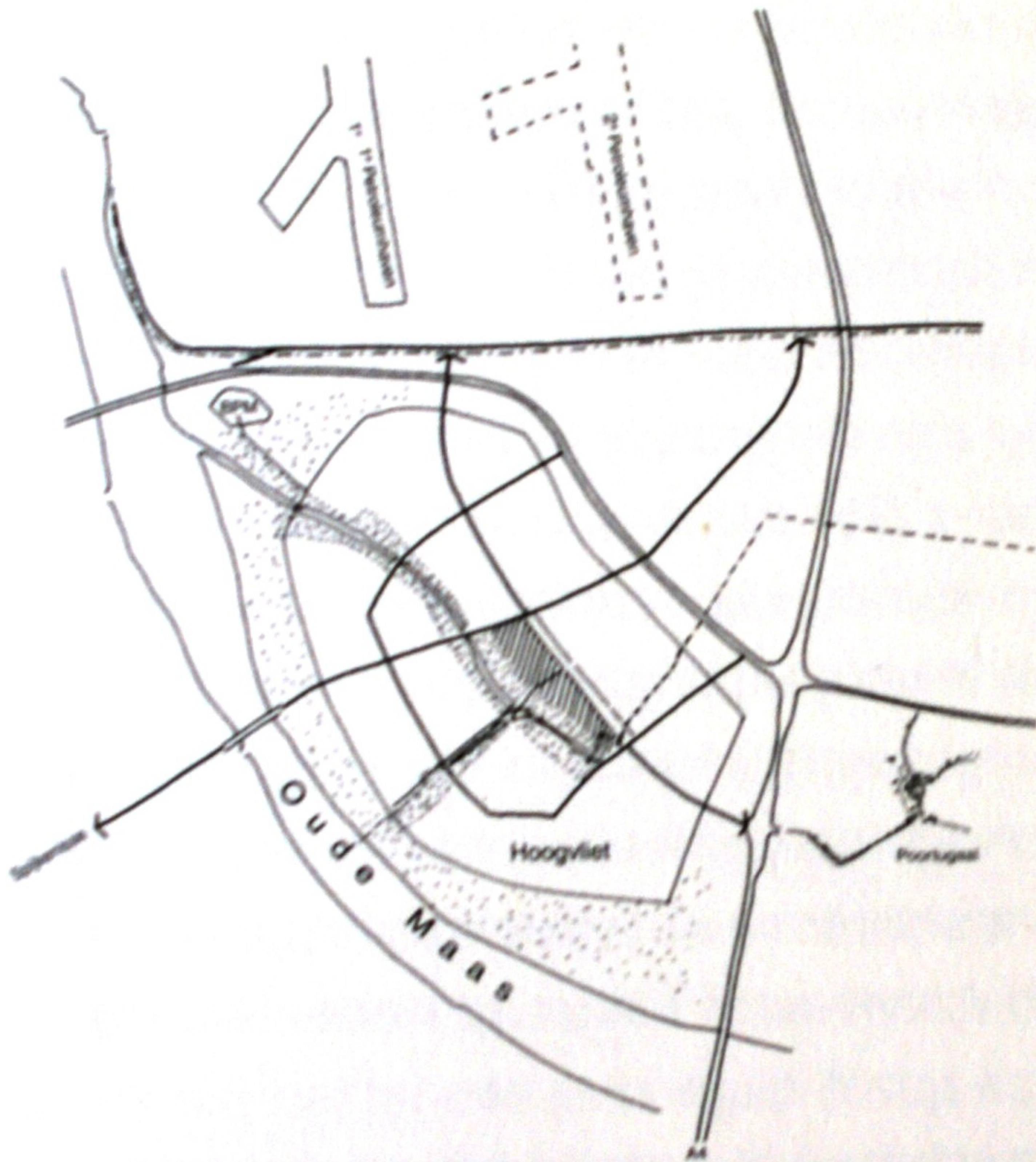


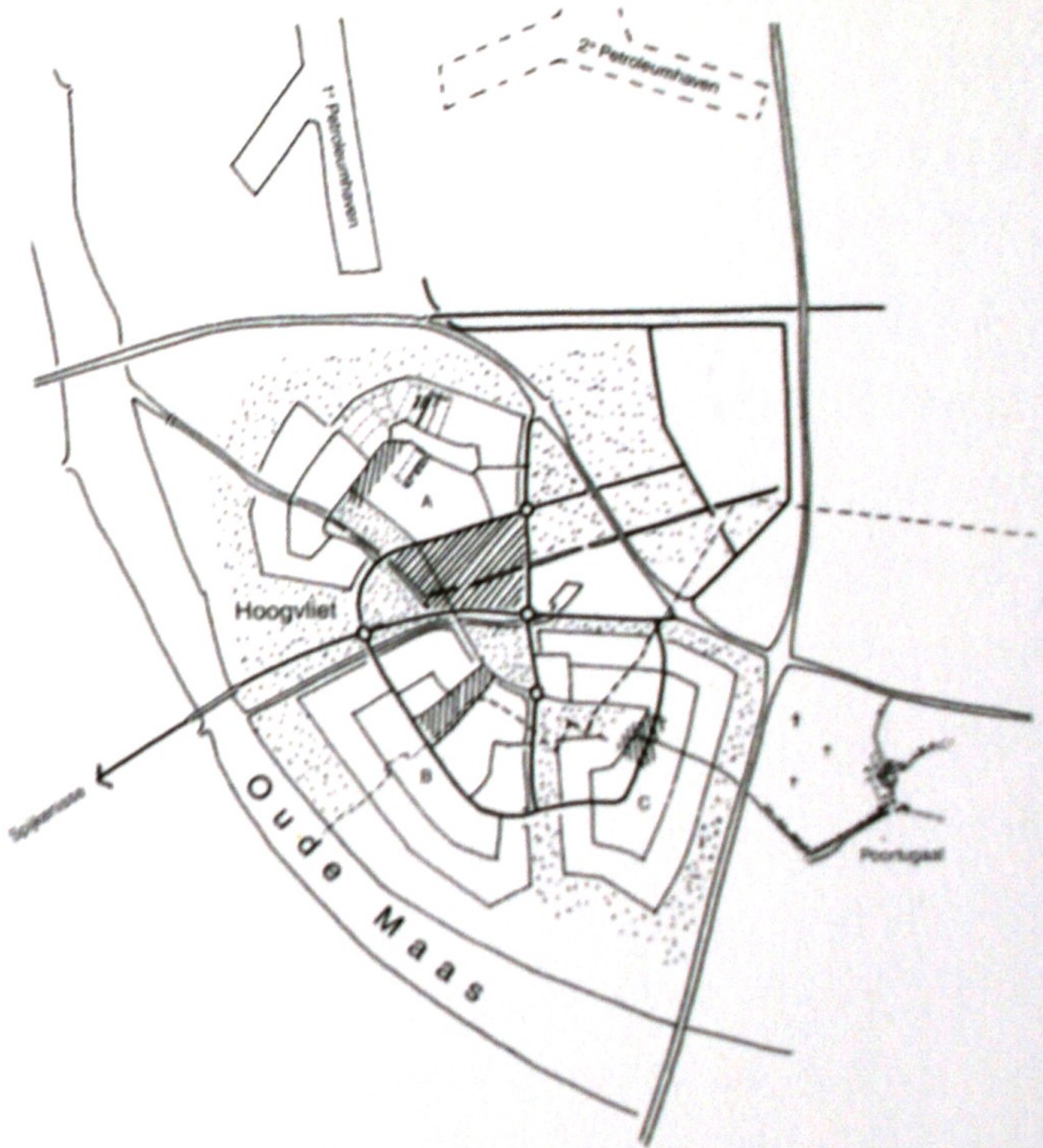


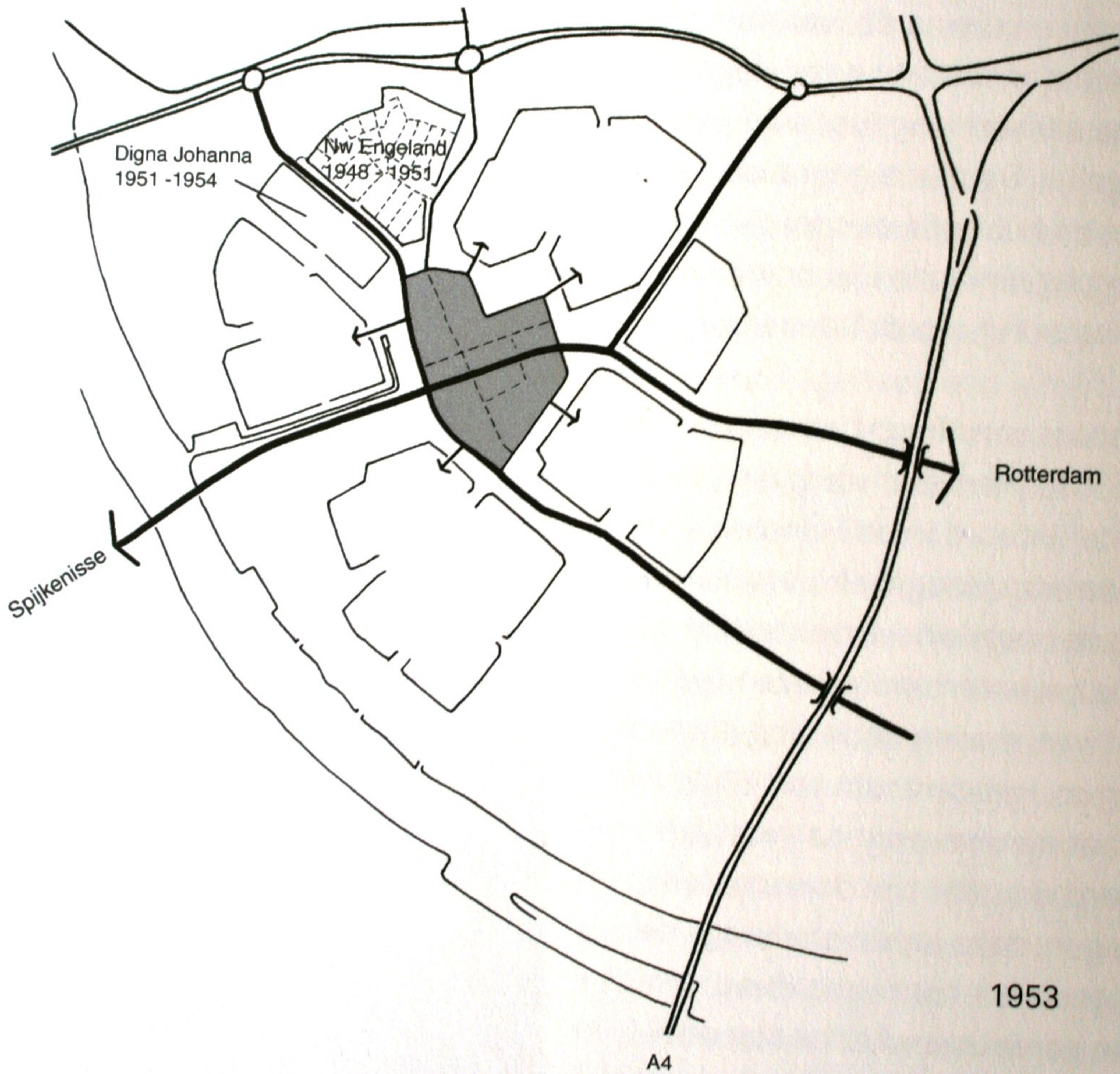
*Kerkzaal
gezien van orgel-
galerij.*



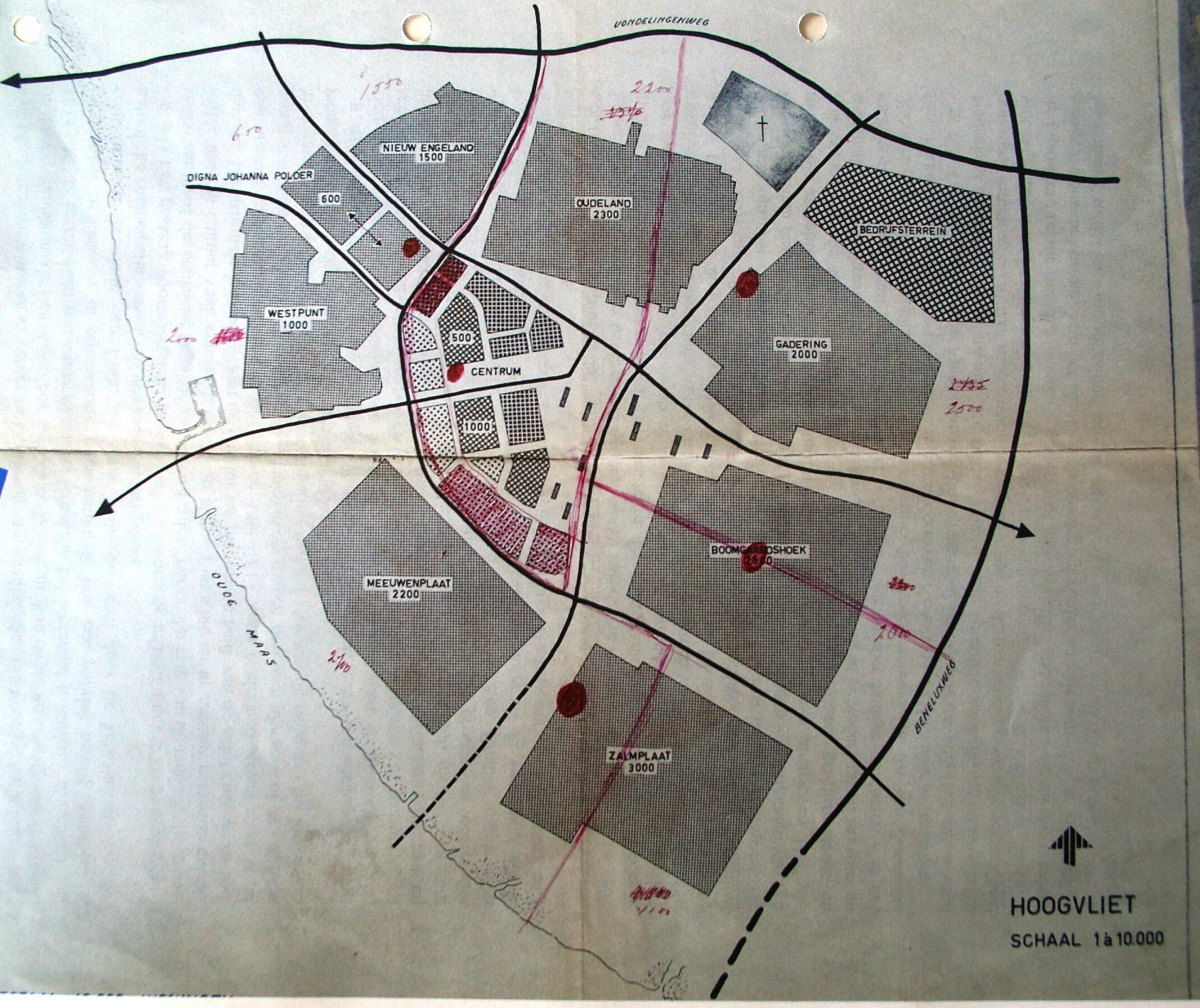
+ 85
+ 85
+







1953



DIGNA JOHANNA POLDER

NIEUW ENGELAND
1500

OUDELAND
2300

BEDRIJFSTERREIN

WESTPUNT
1000

CENTRUM

GADERING
2000

MEEUWENPLAAT
2200

BOOMGROENSHOEK
1500

ZALMPLAAT
3000

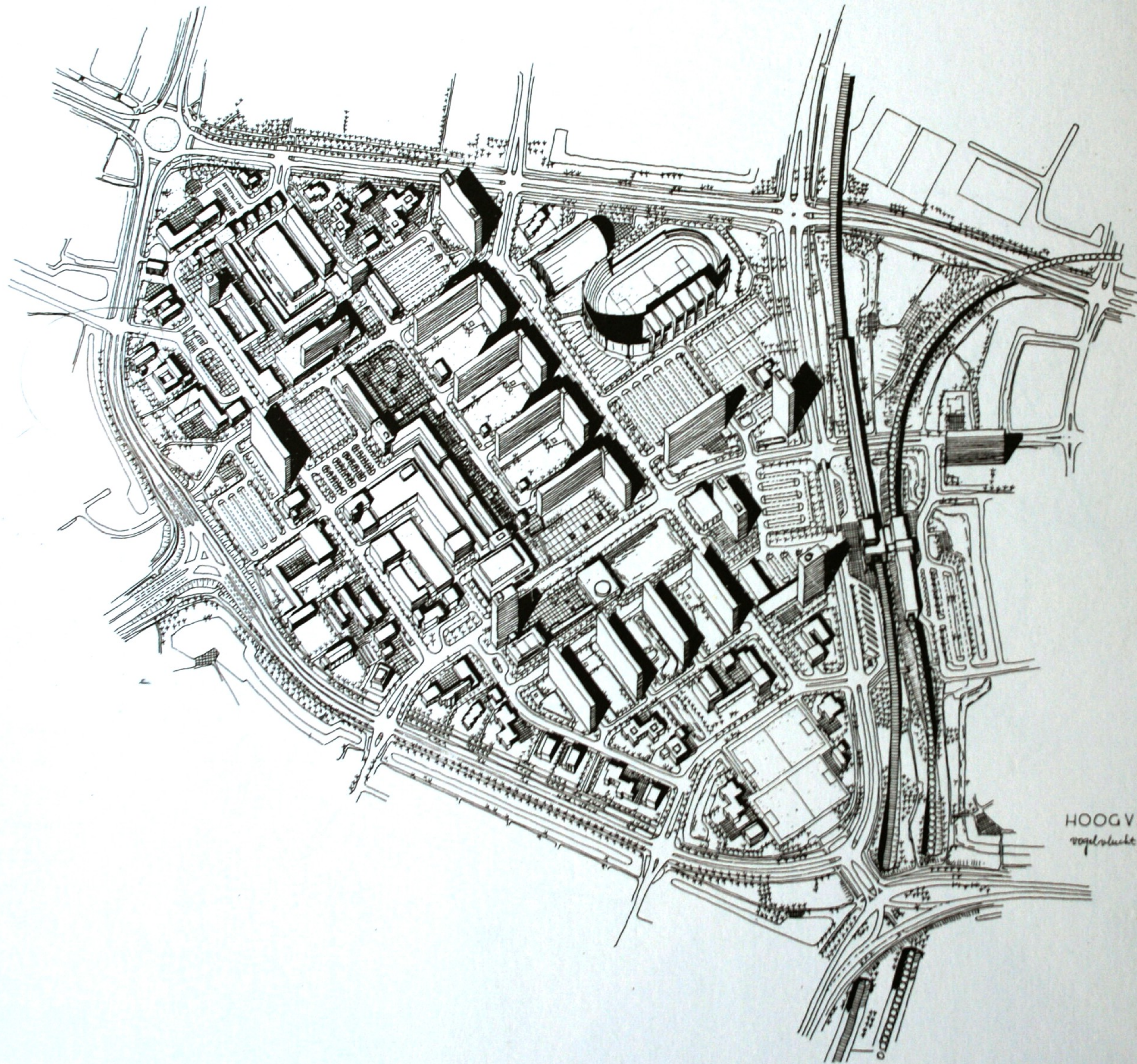
OODE
MAPS

VONDELINGENWEG

BENELUXWEG



HOOGVLIET
SCHAAL 1:10.000



HOOGVLIET-CENTRUM
vogelvlucht perspectief. sch. 1:2500

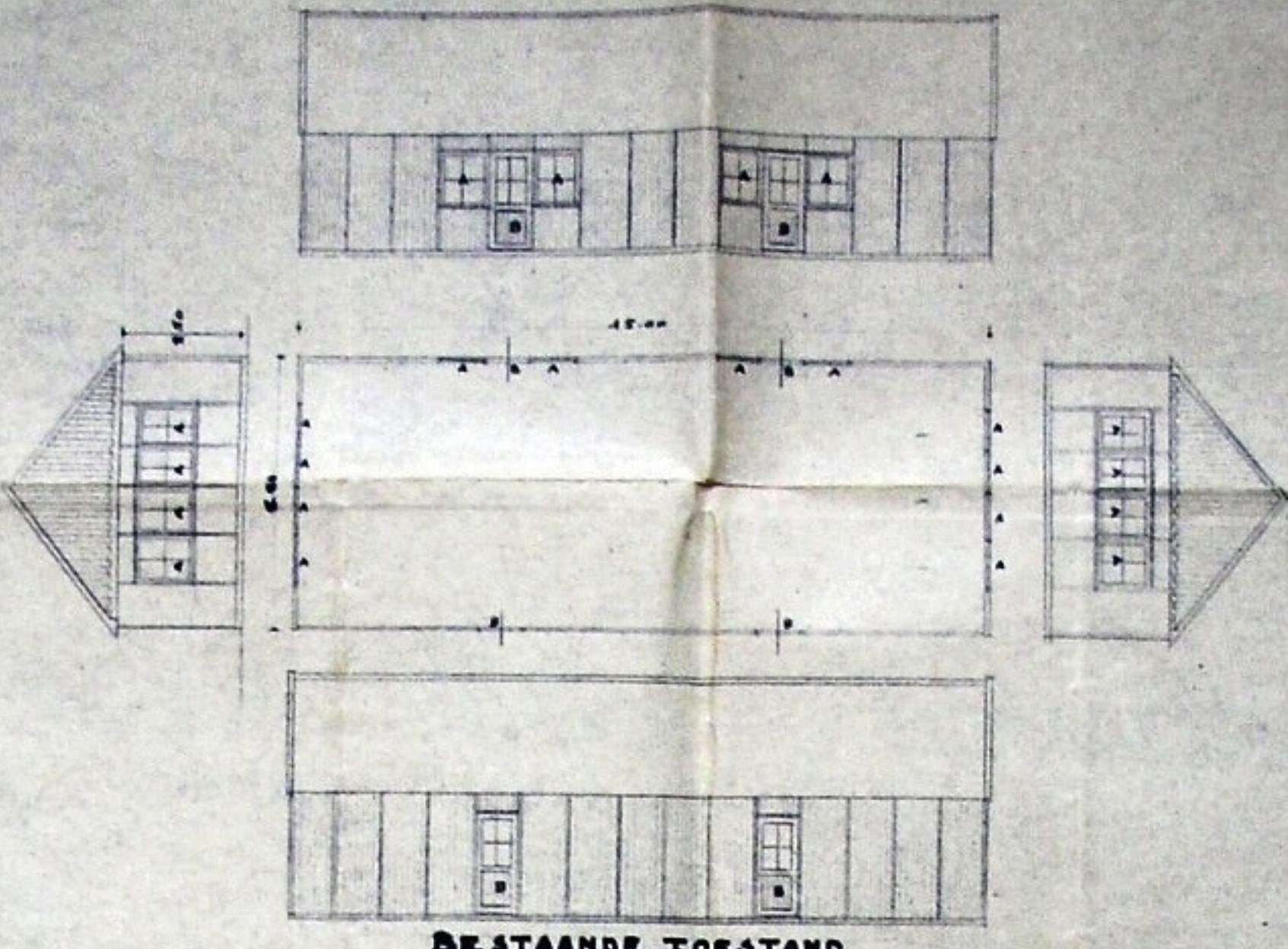


guyard 19/1/68

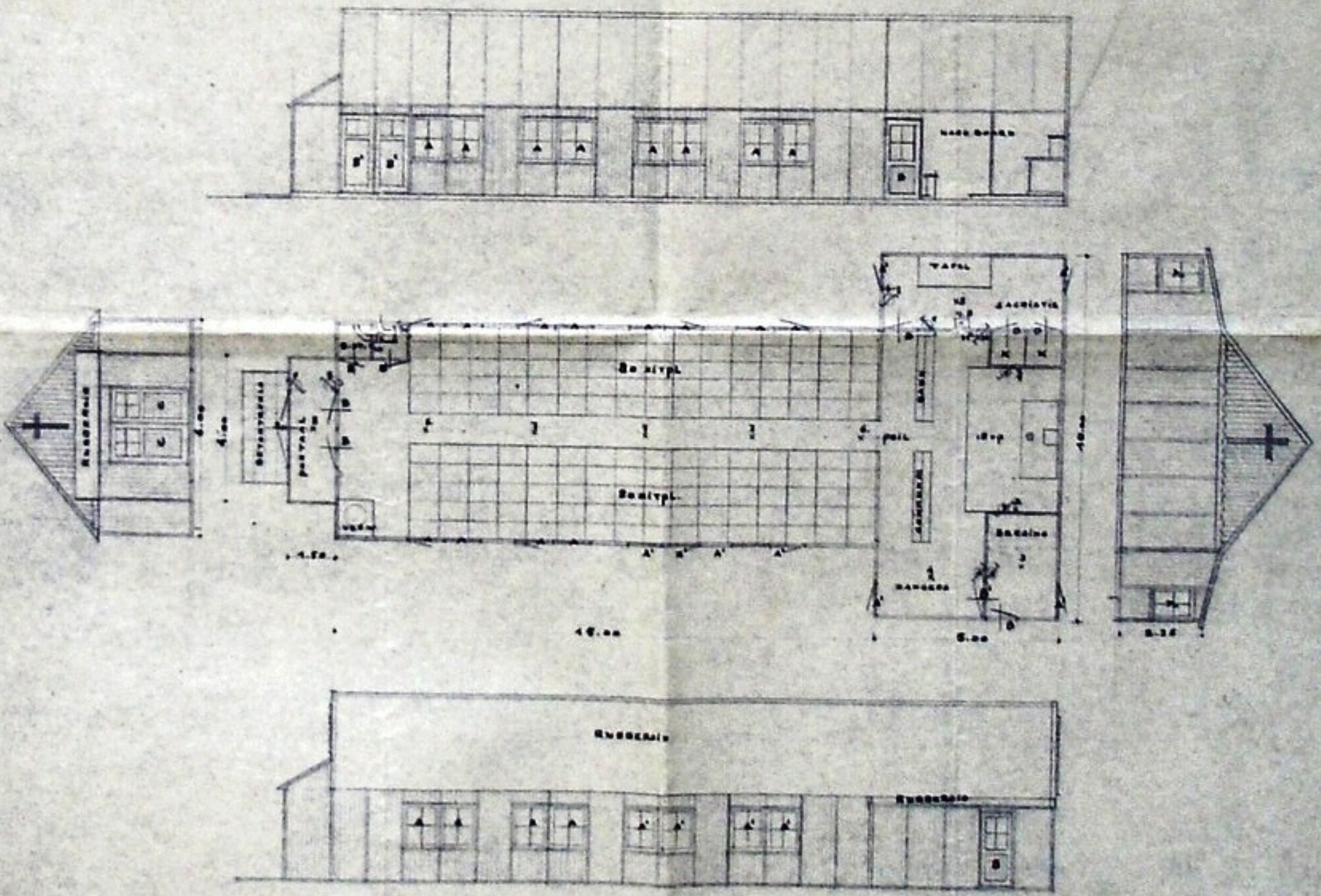
R.K. NOOD-KERK TE HOOGVLIET

SCHAAL 1:100

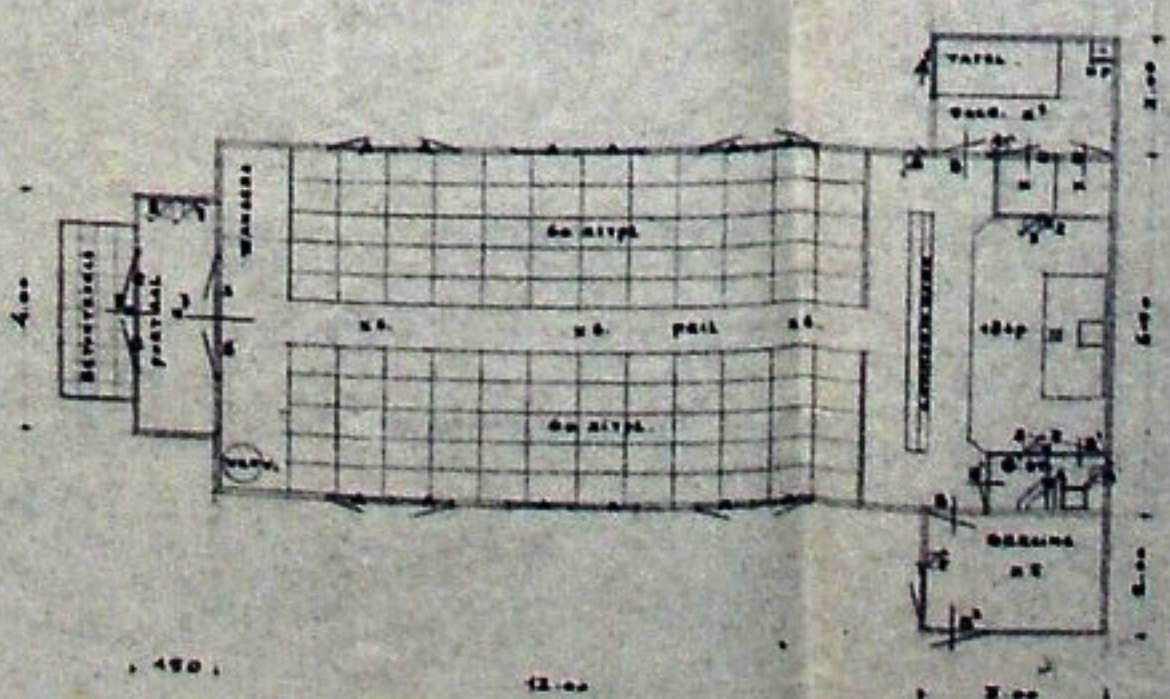
15 MEI 1853



BESTAANDE TOESTAND



NIEUWE TOESTAND
PLAN A

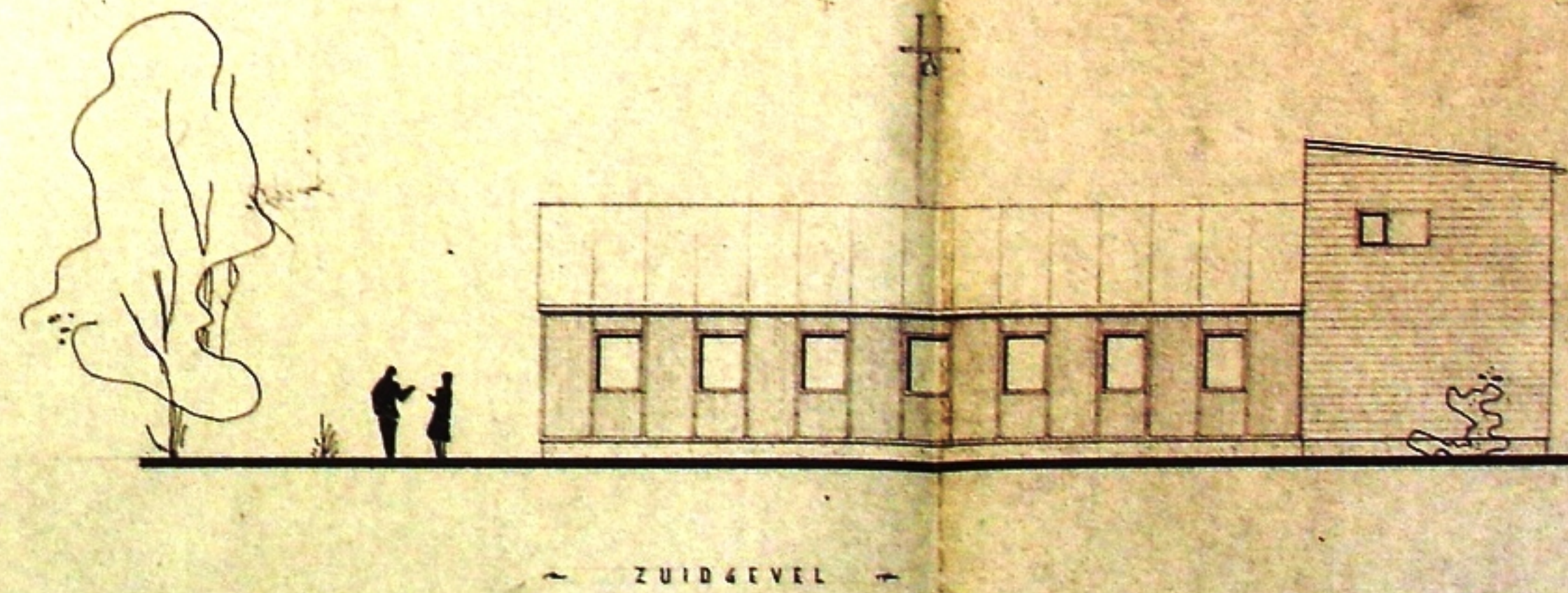

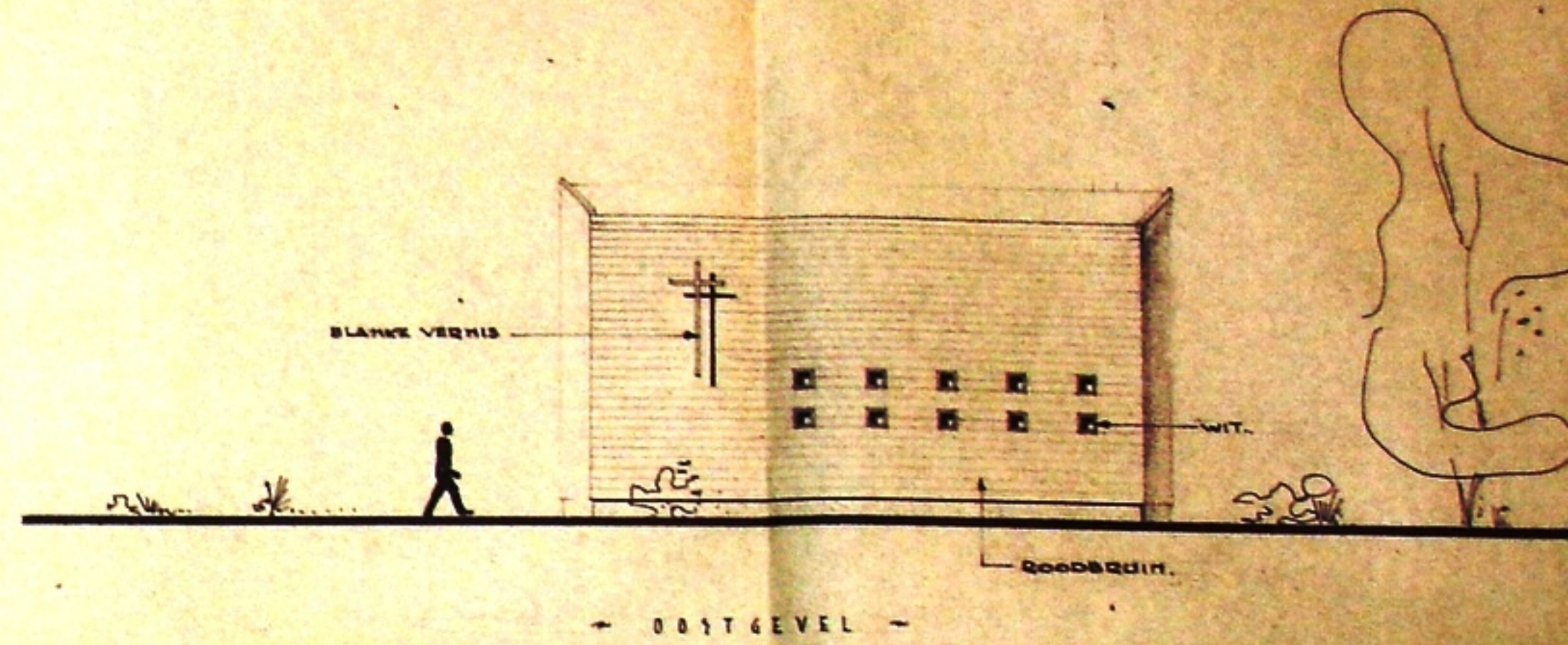
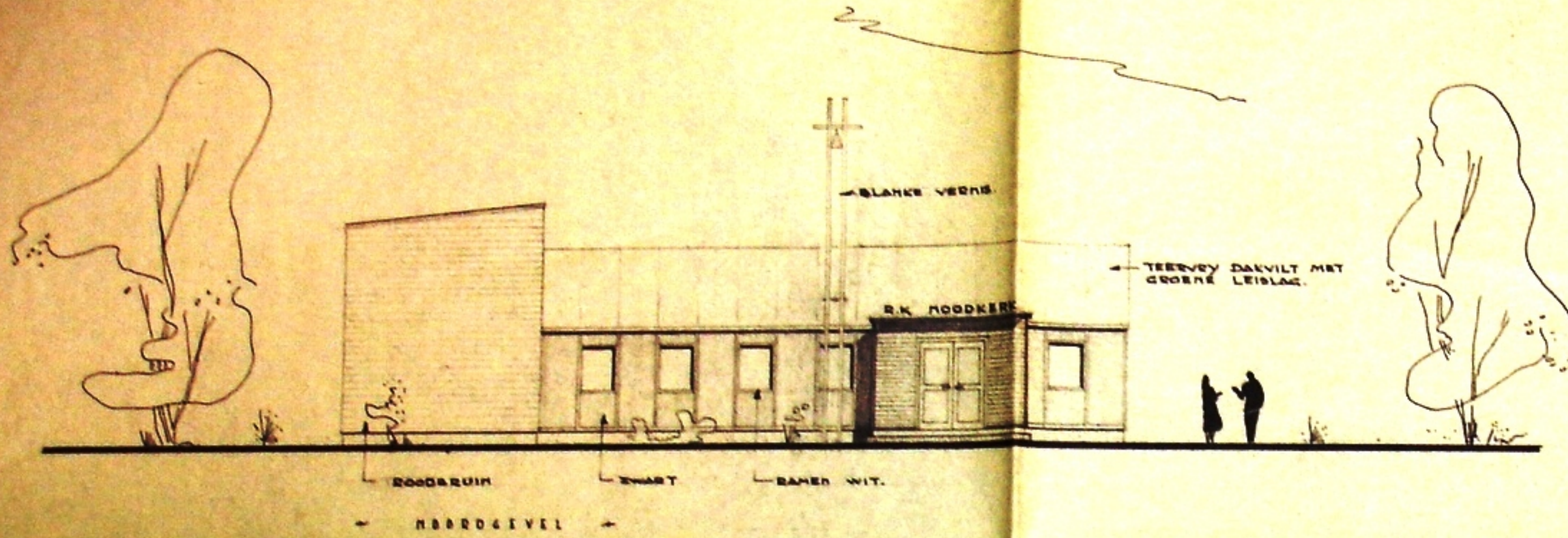


NIEUWE TOESTAND
PLAN B.

1x41.

BIJEN. BOUW IN ARCHIT.
RAYON II
EGAN. N. L. G. 1853. 24
T. 11. 1853.
ARCH. INSP. TH. K. 1853.

— R.K. NOODKERK TE HOOGVLIET — SCHAAL: 1-100 —





R.K. NOODKERK
TE HOOGVLIET
BESTUURVERENING
GEVEL
Ir. HARRY NEFKENS



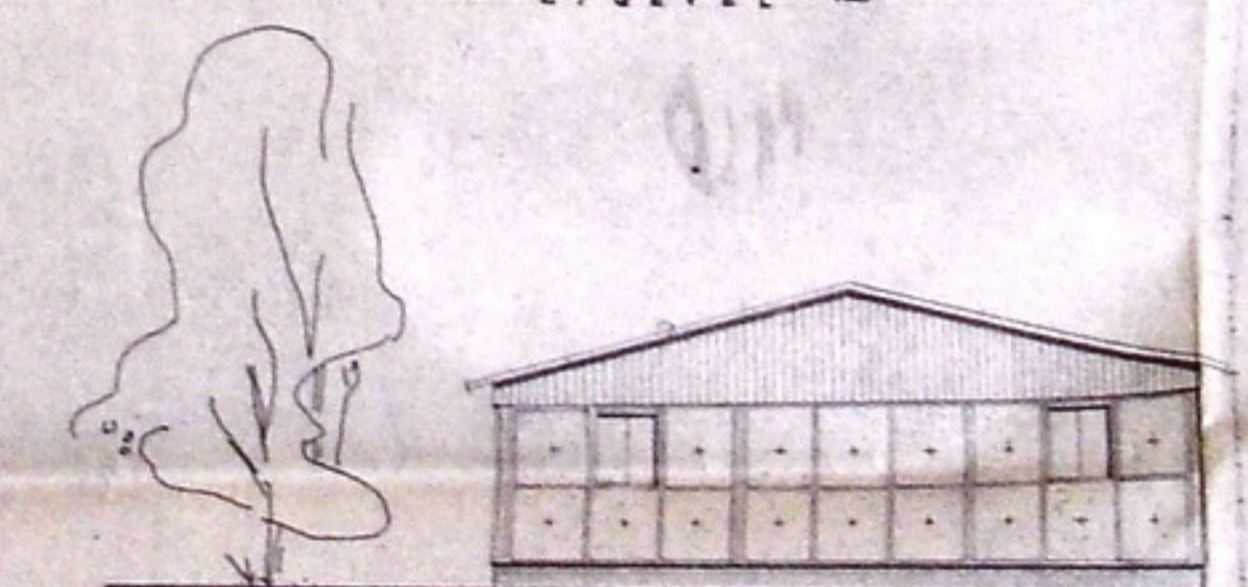
STEENIT - BETON - SCHUUR UIT DE KIAT (BETONTRIPLEX) - WIT
 → VOORGEVEL →

BLANKE VERNIS
 BOVEN INGANG
 ZINKEN GOOTJE

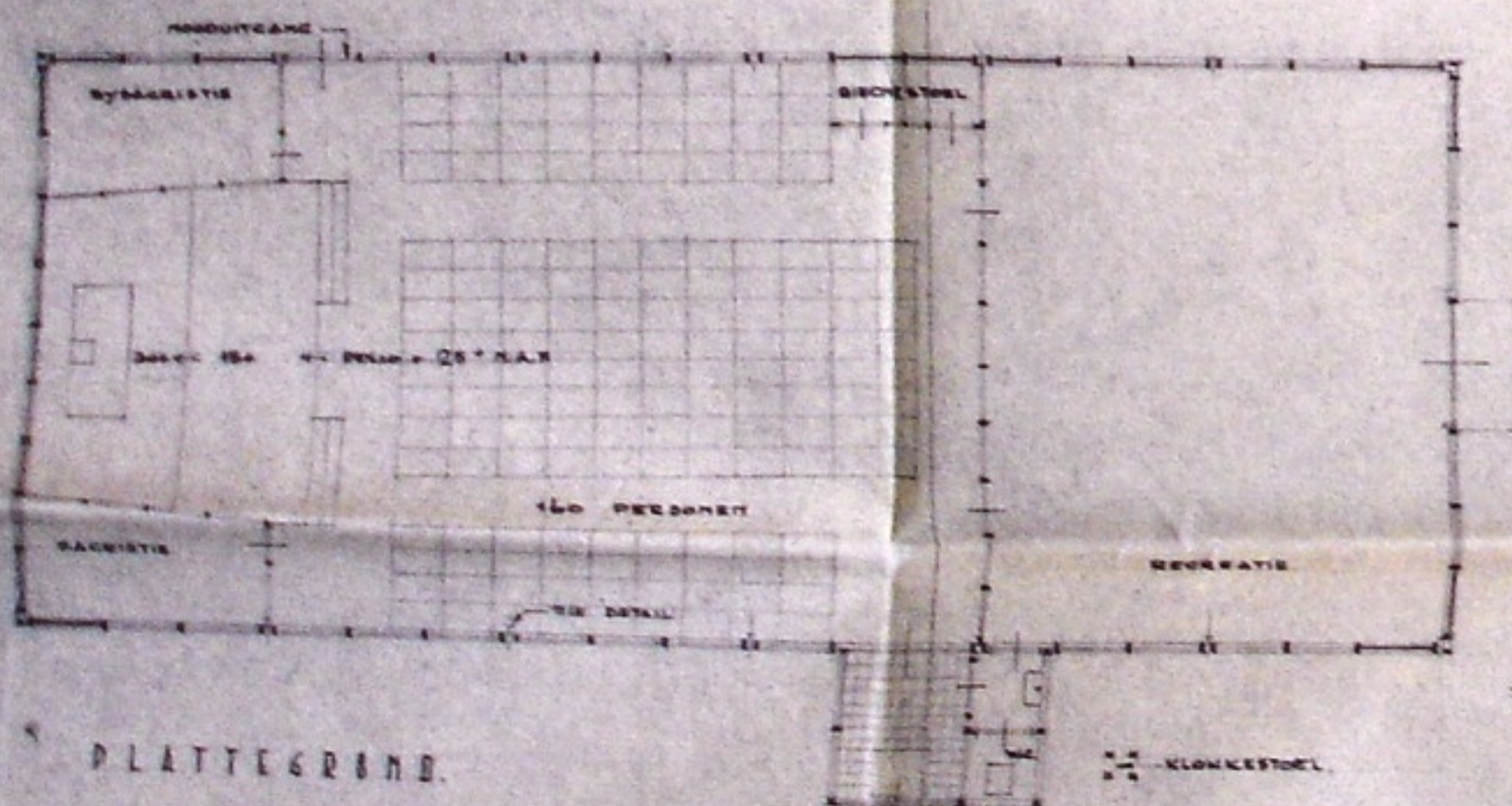
→ ACHTERGEVEL →



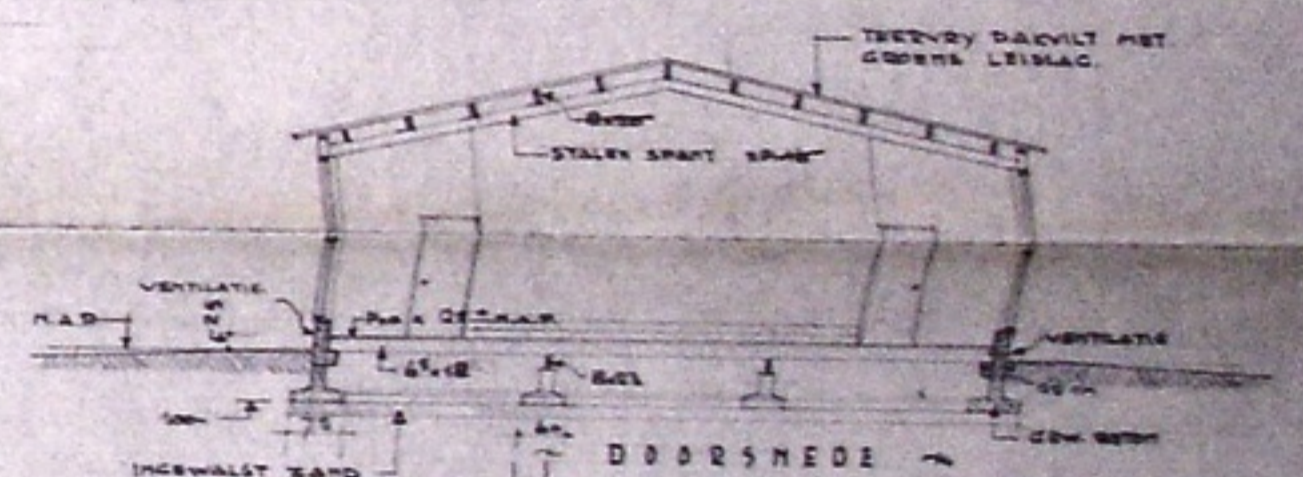
→ ZYGEVEL →



→ ZYGEVEL →



PLATTEGROND.

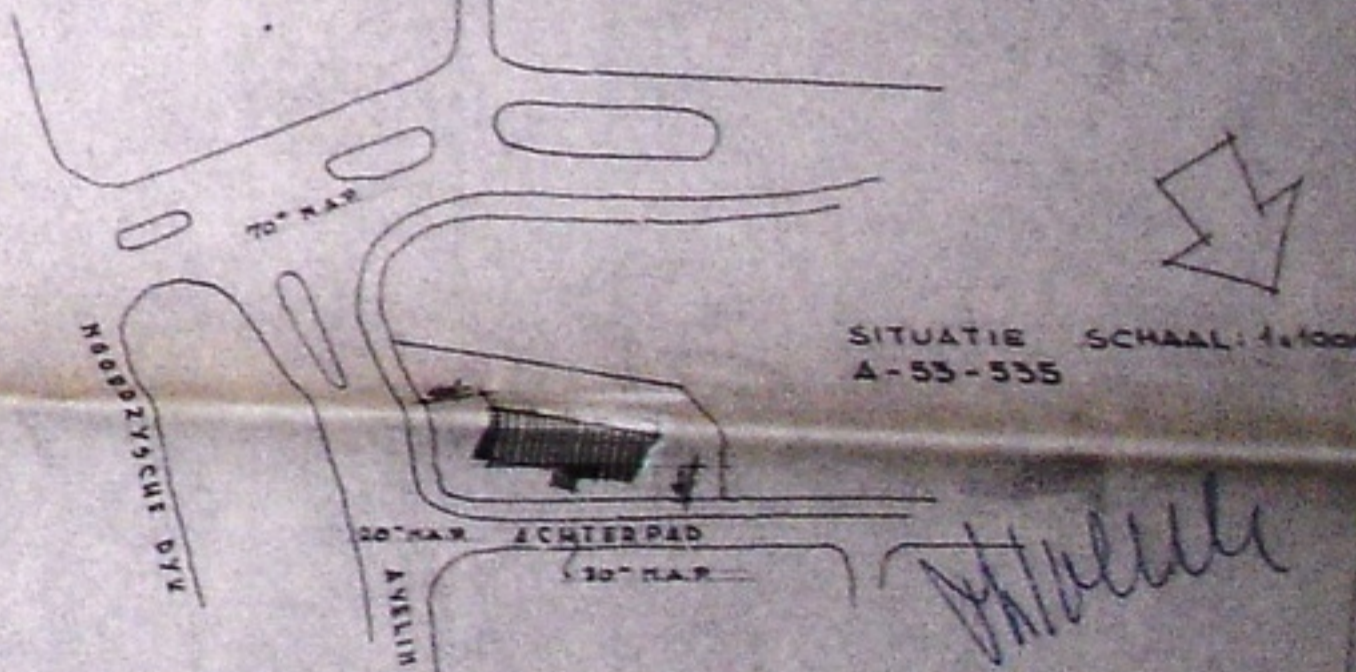


→ DOORSNEDEN →

Bij het besluit behoren:
 — tekeningen
 — berekeningen

VERHOOR & BESLUIT VAN
 VERGADERING VAN WETHOUDELIJN
 VAN ROTTERDAM
 A.M. 0.10. 1935
 H. J. J. J. J.

Carisspreekelijke bestand




SITUATIE SCHAAL: 1:1000
 A-53-535

ONTWERP ARCH. BUREAU P.W. LEROU - VERRAY
 AANNEMINGSBEDRIJF J.P.A. NELISSEN

DEK HOODKERK HOOGVLIEET	SCHAAL: 1:100	WERK No 54
BESTEKTEKENING	1935	BLAD No 4
PLATTEGROND + GEVELS	1935	
Ir. HARRY NEFKENS * ARCHITECT B.N.A. * ROTTERDAM		


SCHEETS ONTWERP
KERKEBOUW 1862



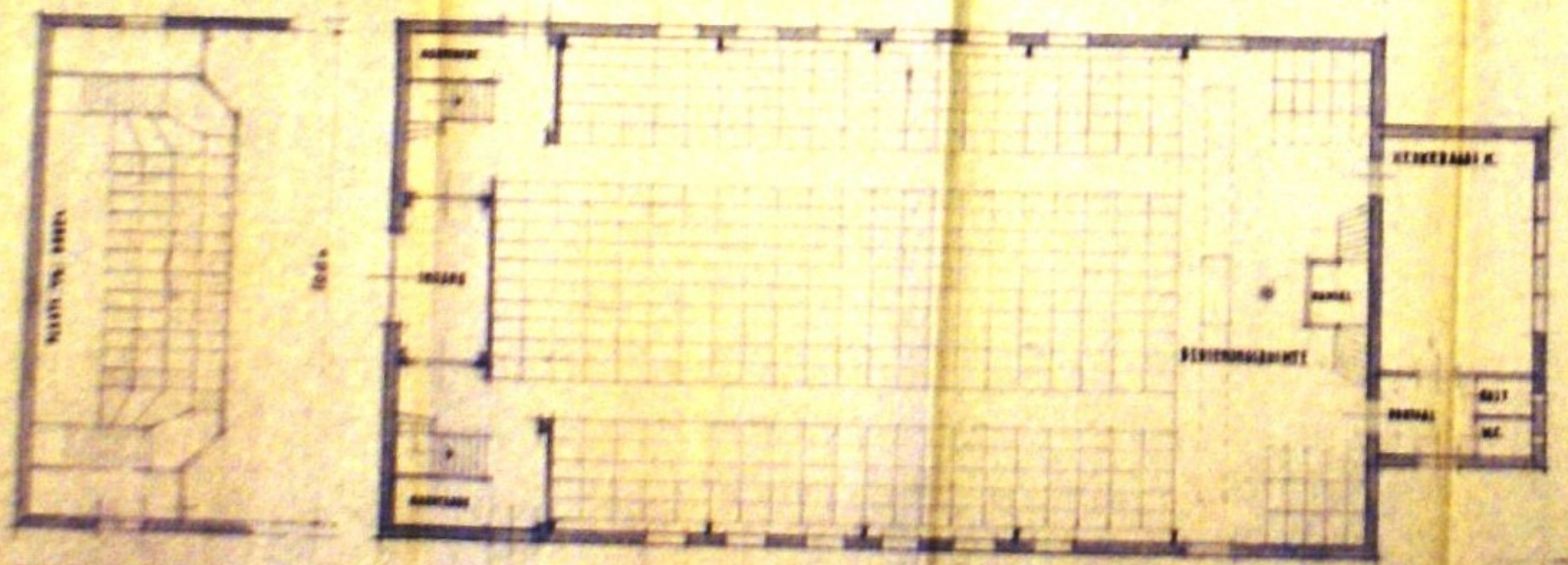
25 NIVEL



PWARS DOORSNED




VORREVEL




WELLS IN WELLS

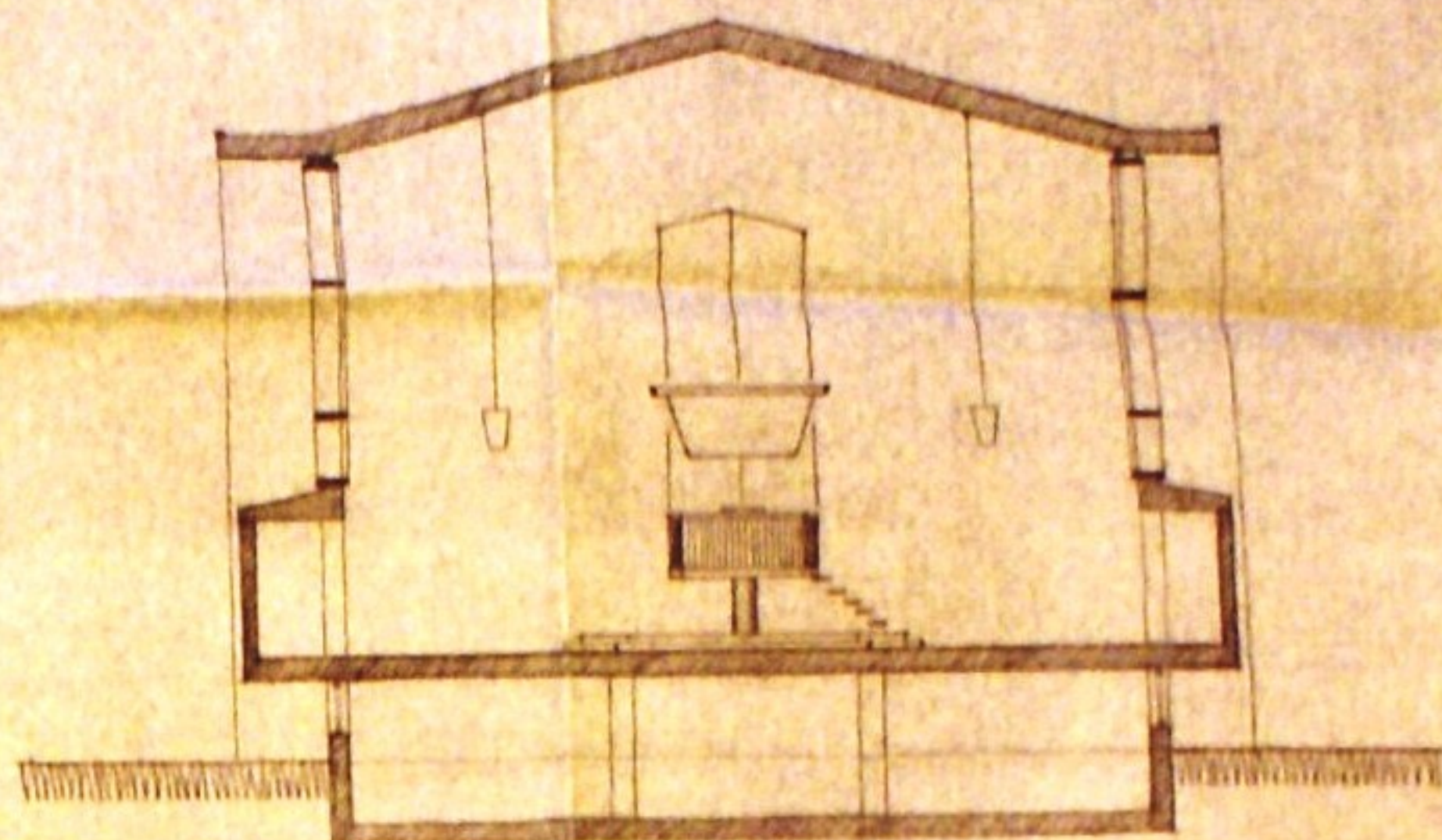
KERKBAARTE



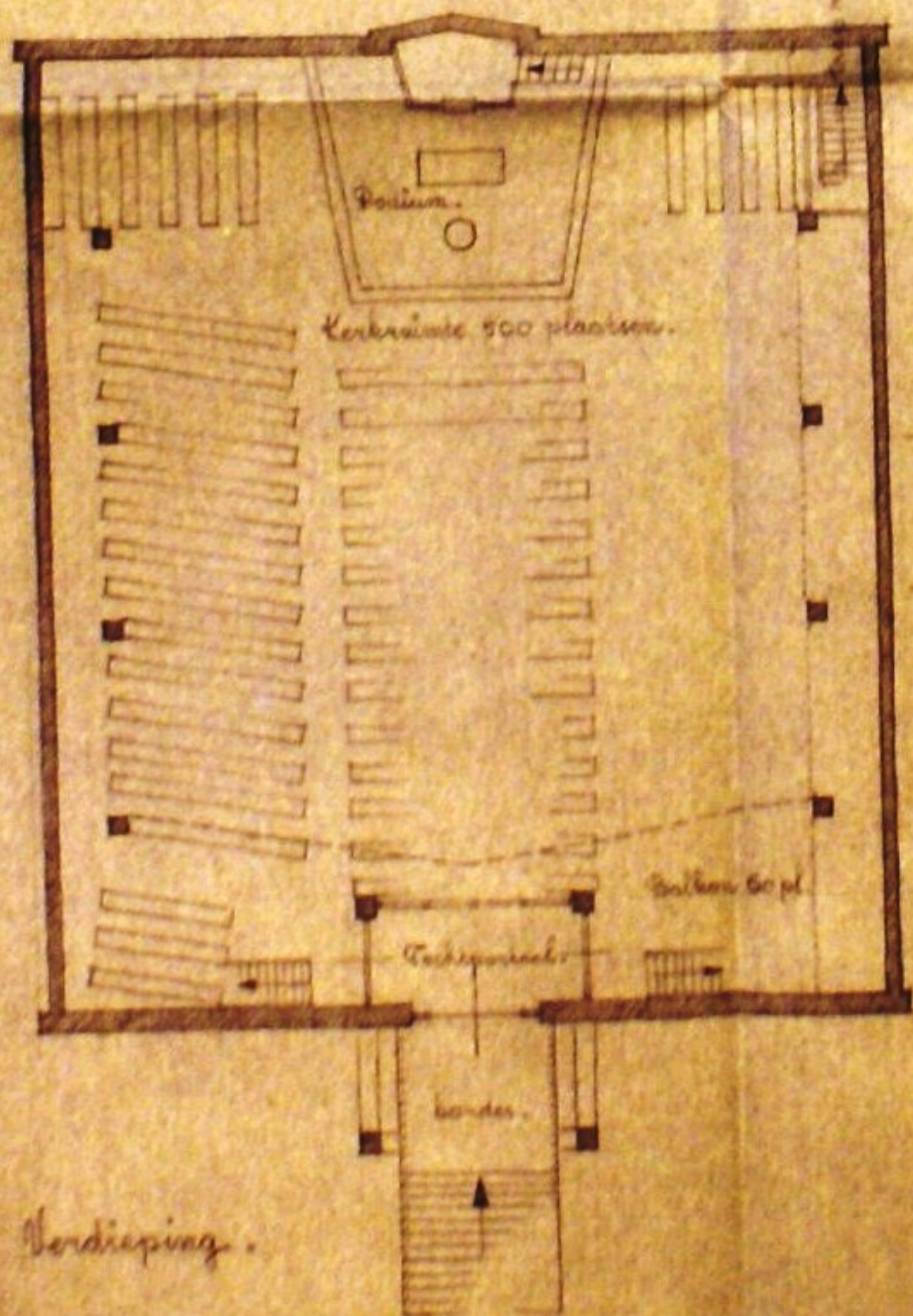
LENGTE DOORSNED




Zygeest.




Dwarsdoorsnede.



Verdieping.



Langtdoorsnede.



Verdieping vering.



ARNO NICOLAI - ARCHITECT & A.
 NIEKAMPENWEG - EMMEN - TEL.
 Verkeerswende Leek - Schiedamschen dijk
 Kerkplein 10 B. - Groning, aan de
 Kerkplein 10 B. - Groning, aan de

SORONGWEG

HEERSDUK

KERK

PASTORIJ

+ 18.50

+ 18.50

+ 24.50

20.00

8.50

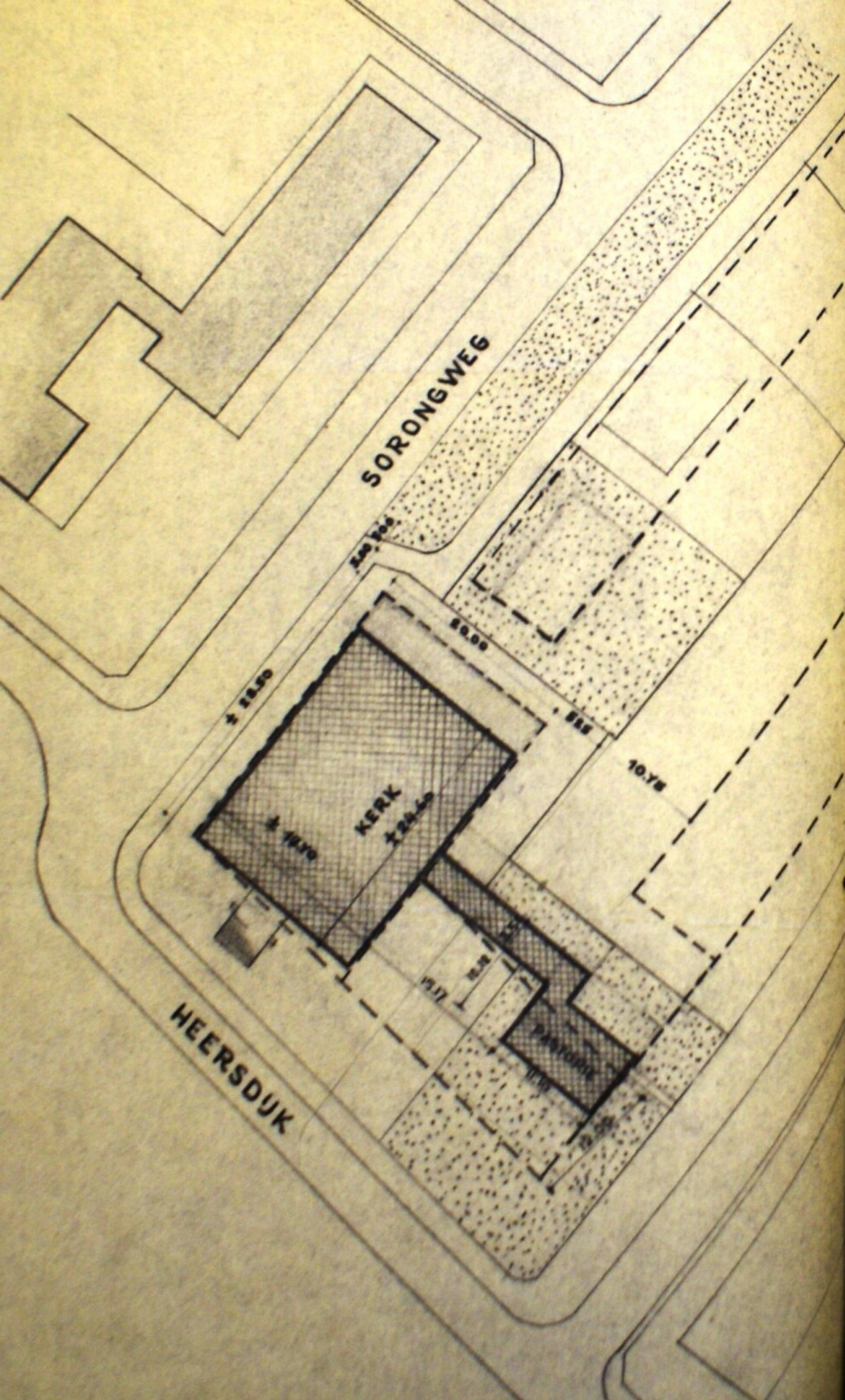
10.75


15.50

12.50

11.00

12.50




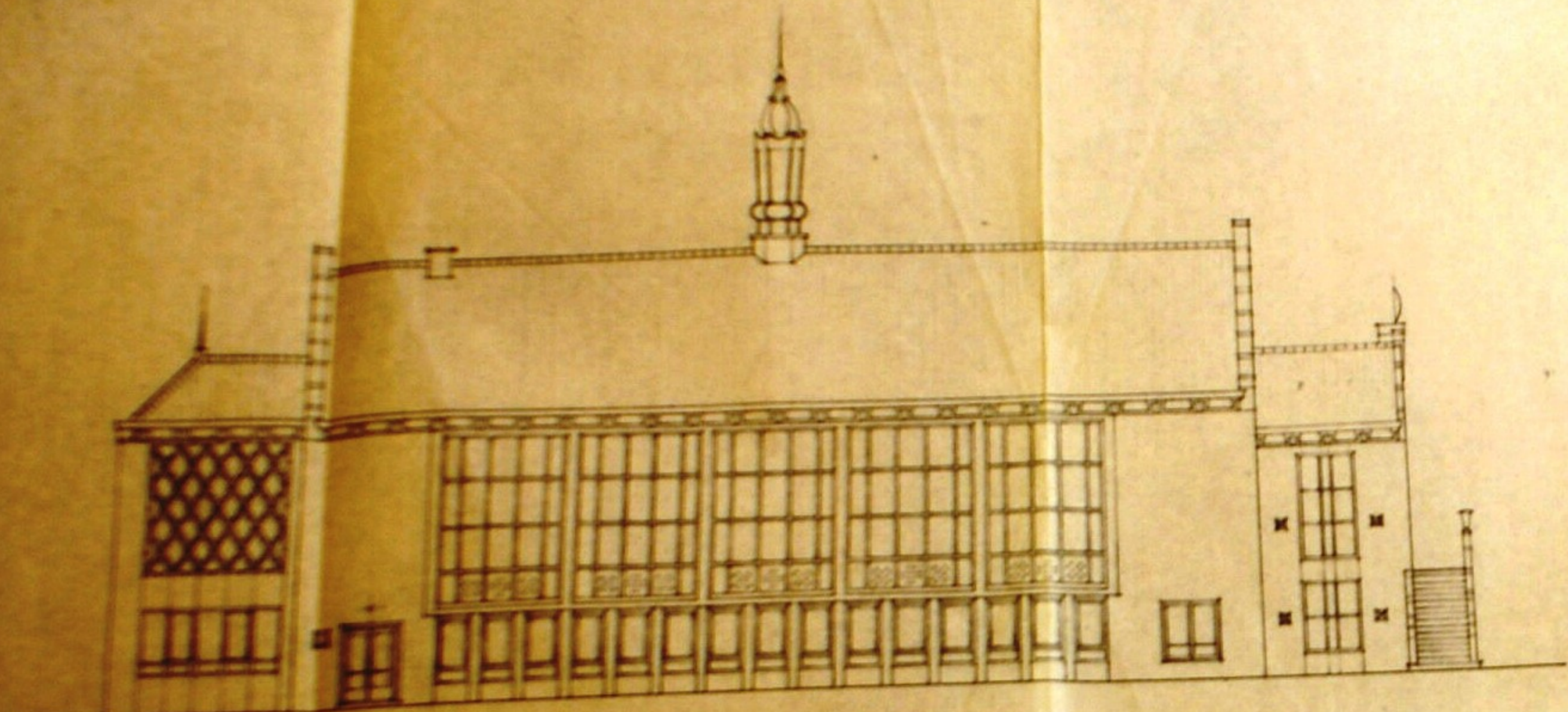














westgevel.



zuidgevel.



oostgevel.




westgevel.




noordgevel.







voorgevel



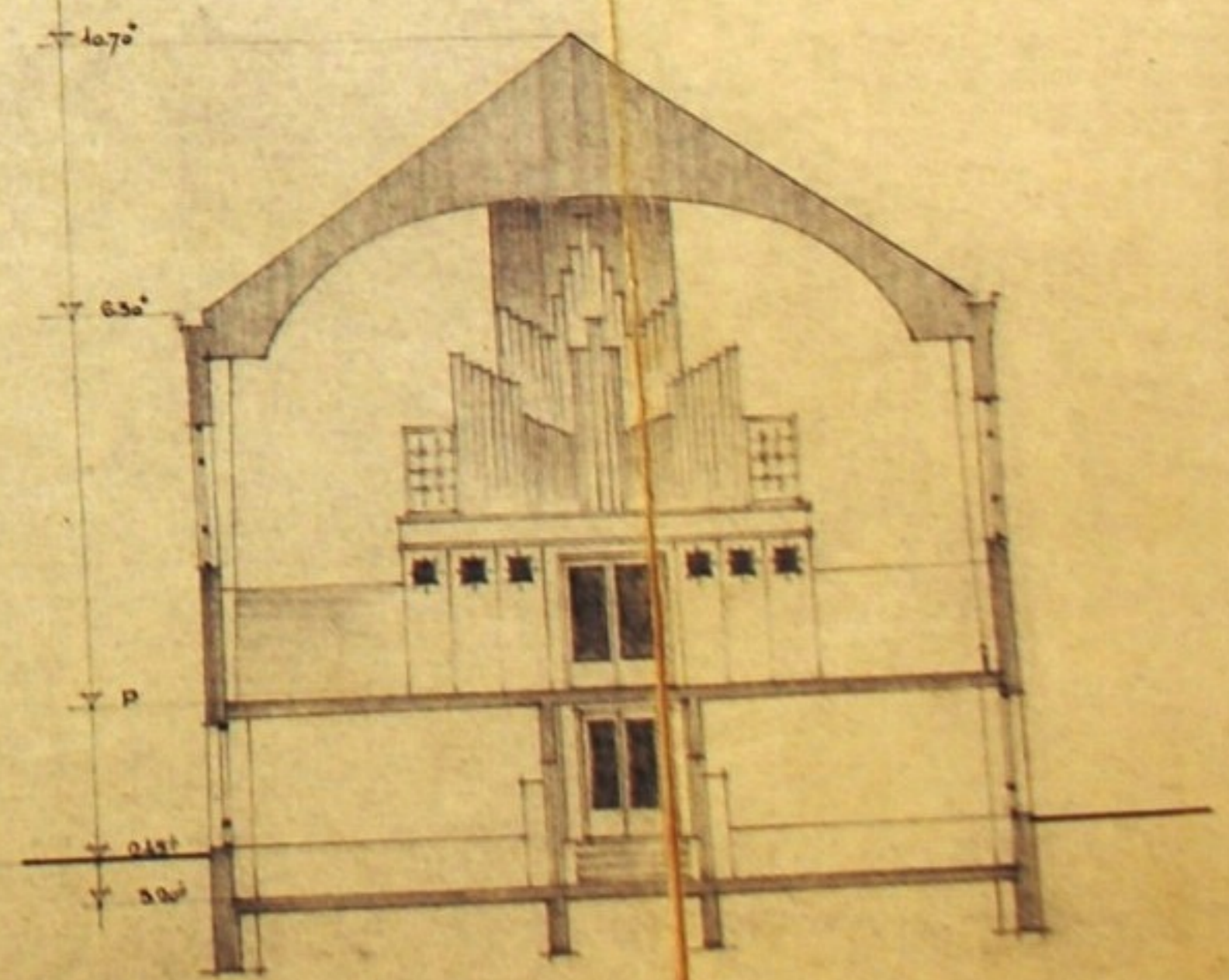
zijgevels




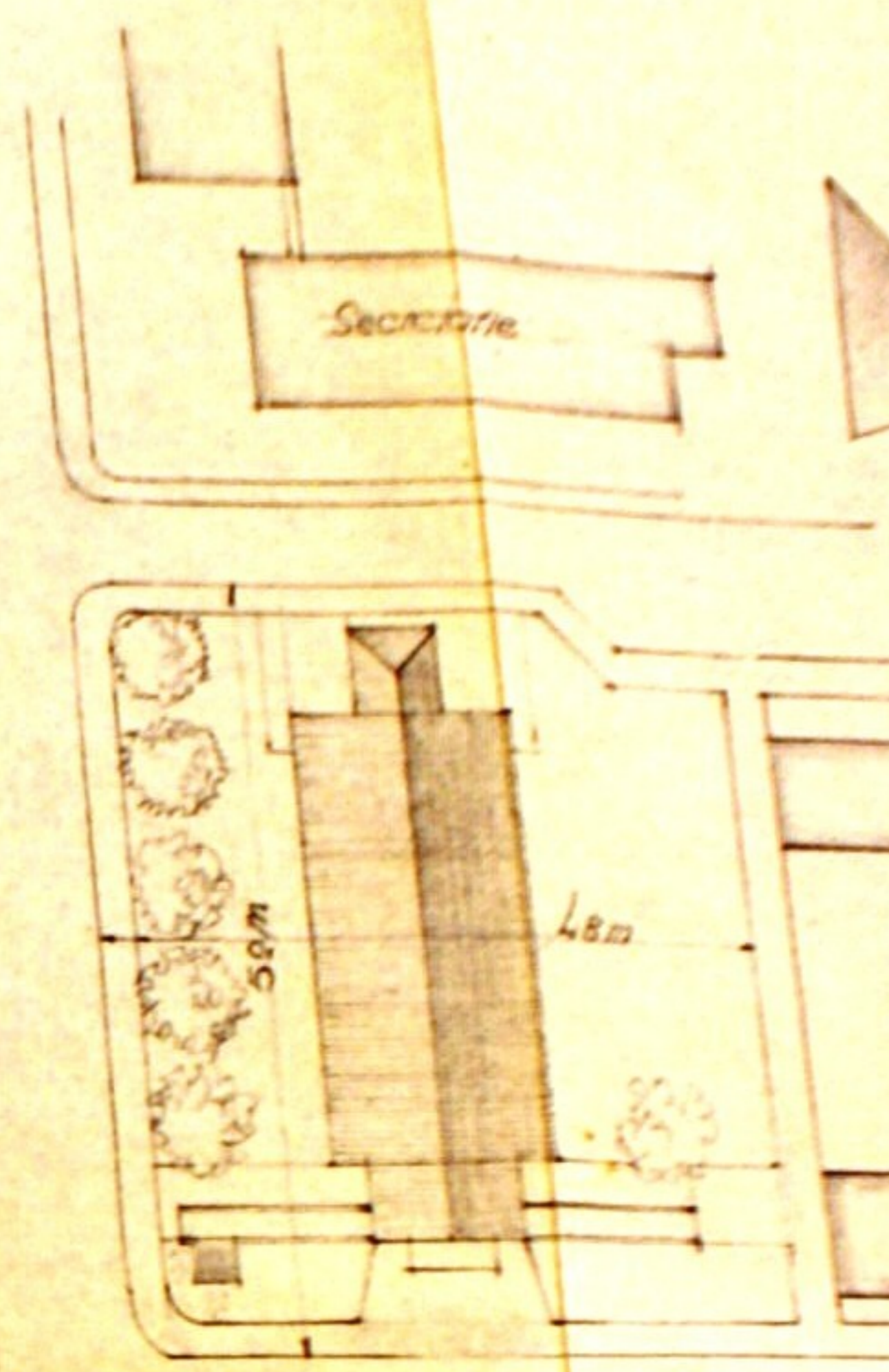
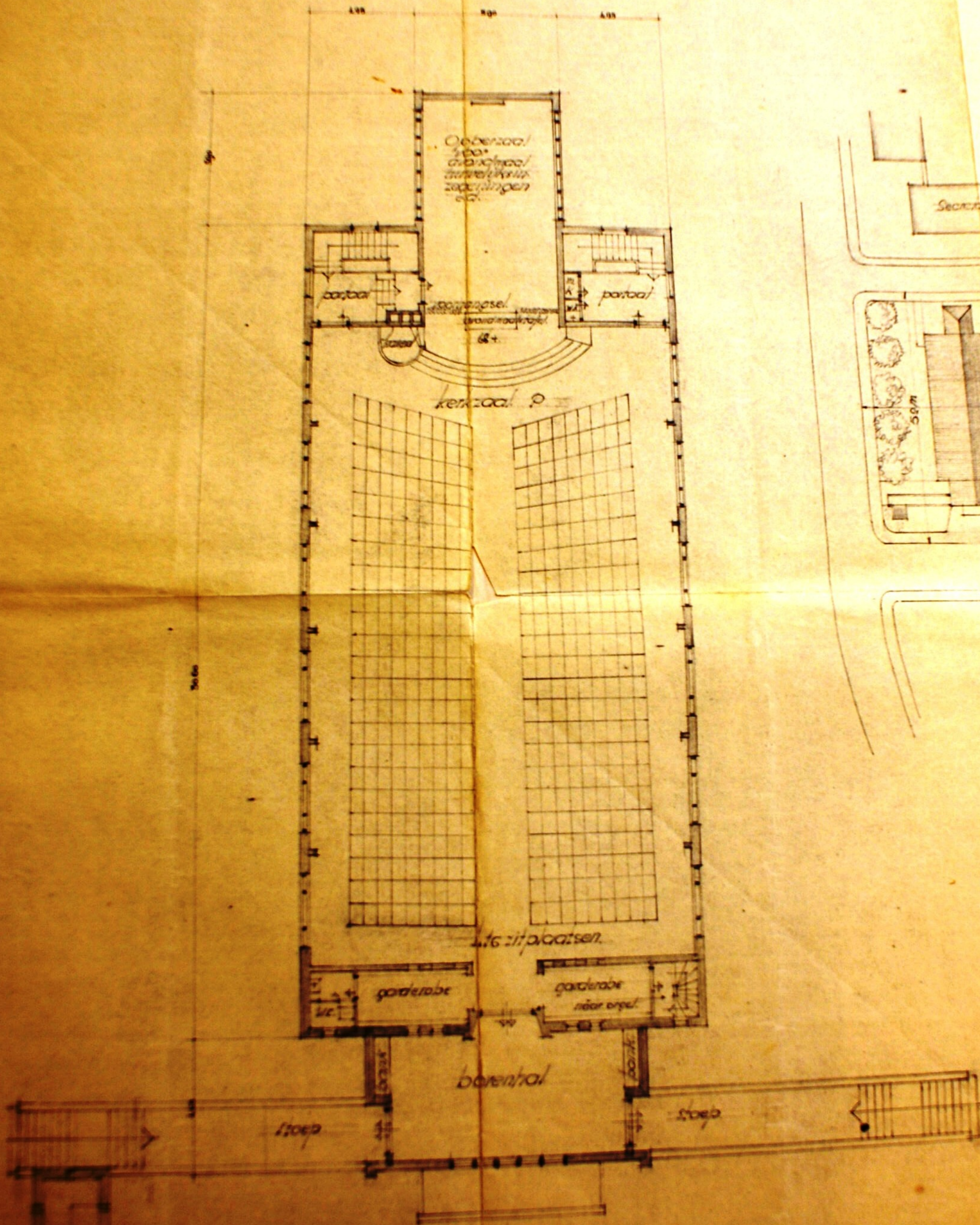
achtergevel

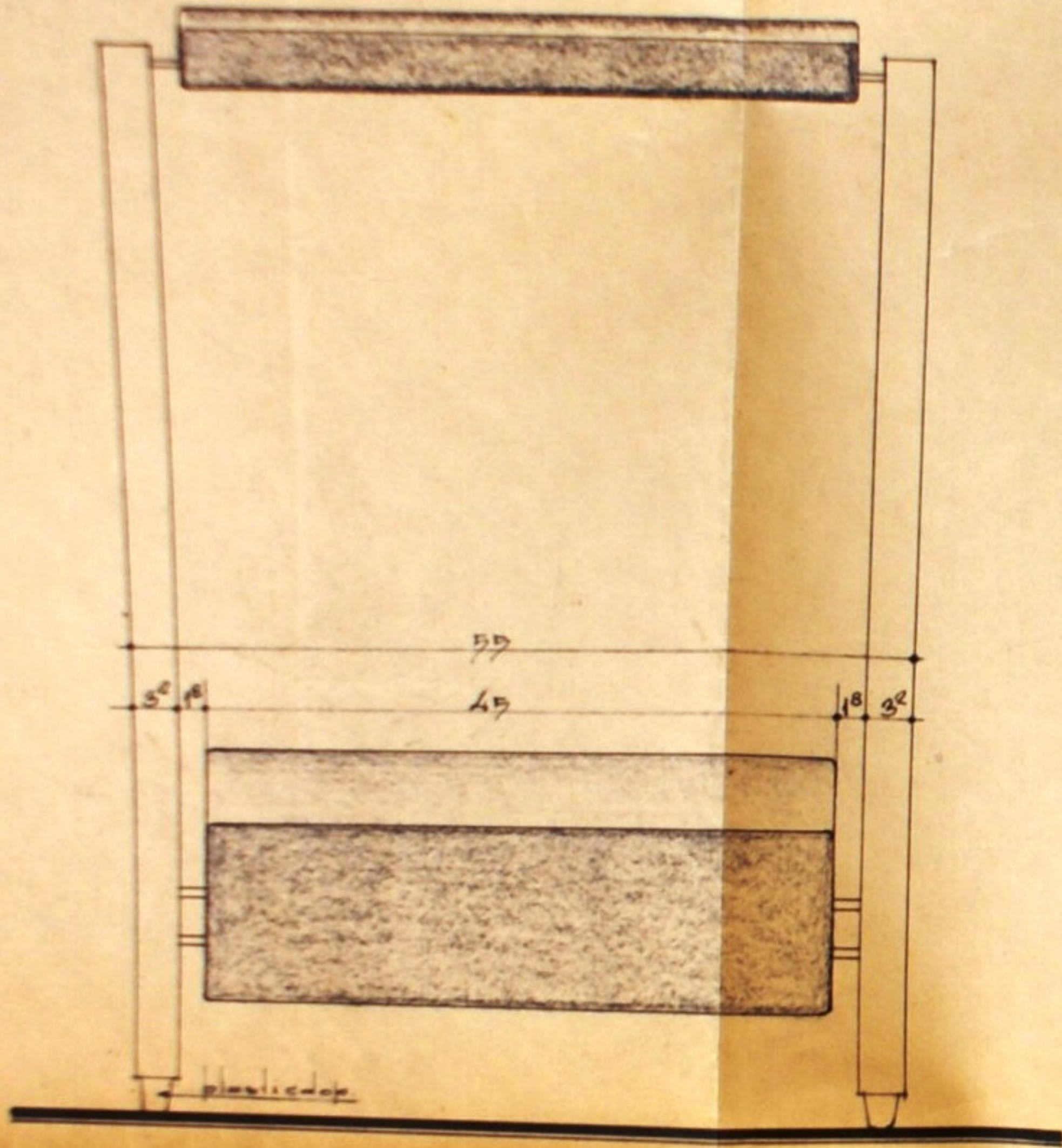


doorsnede A-A



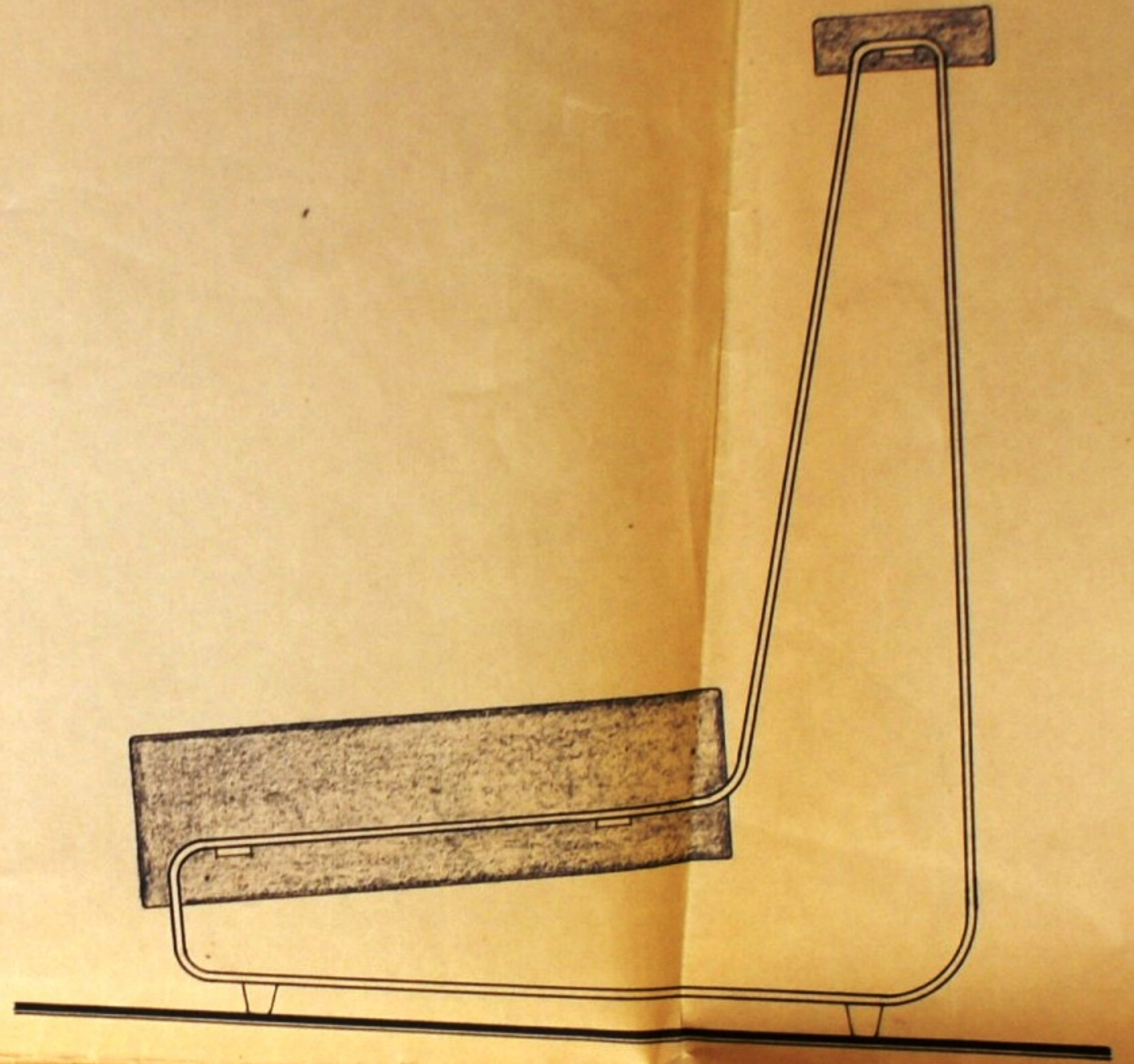
doorsnede B-B



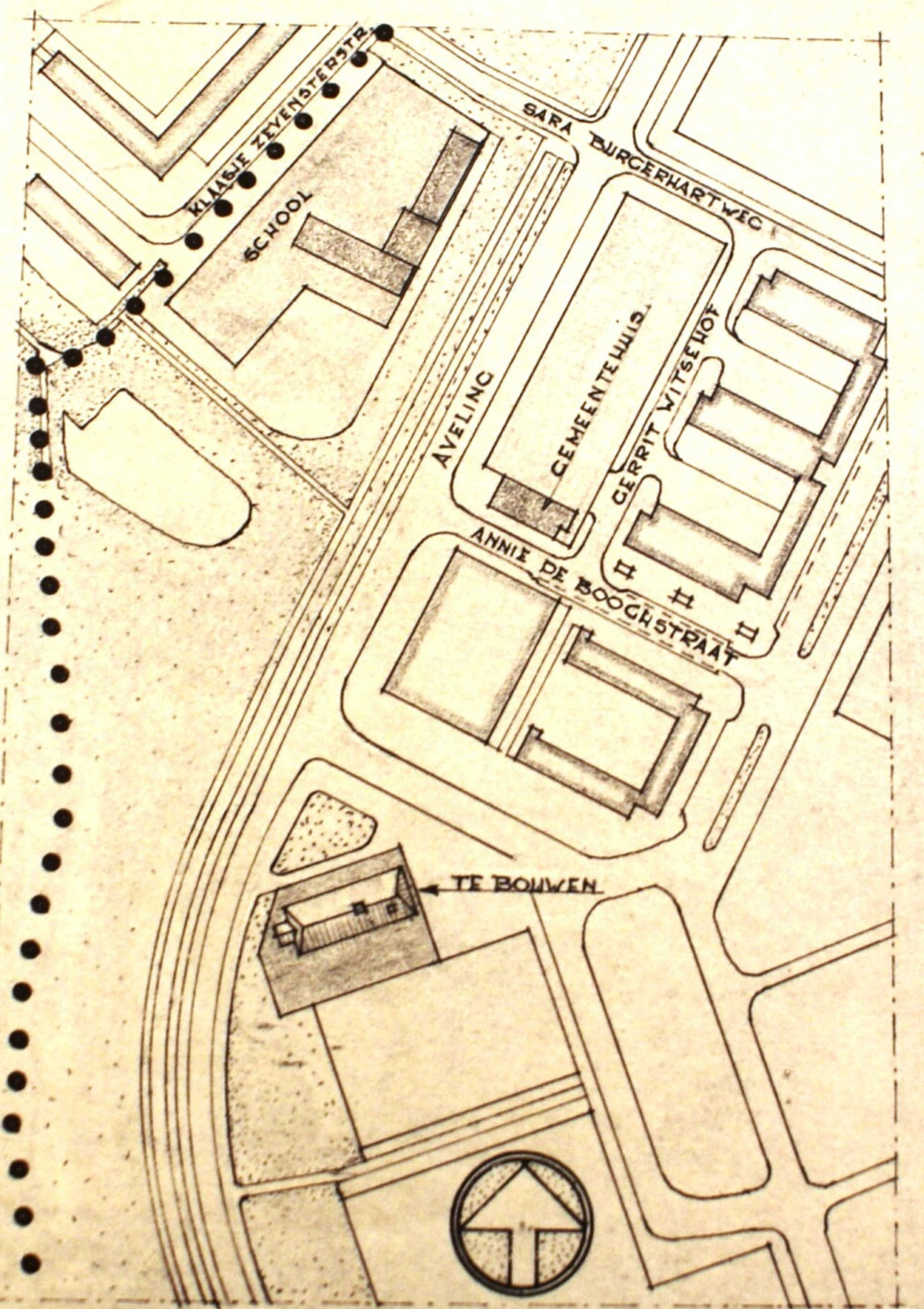


vooraanzicht.

2 stuks.



zijaanzicht.



KLASJE ZEVENSTERSTR
SCHOOL

SARA BURGERHARTWEG

AVELING

GEMEENTENUIS


GERRIT WITSEHOF

ANNIE DE BOOCHSTRAAT

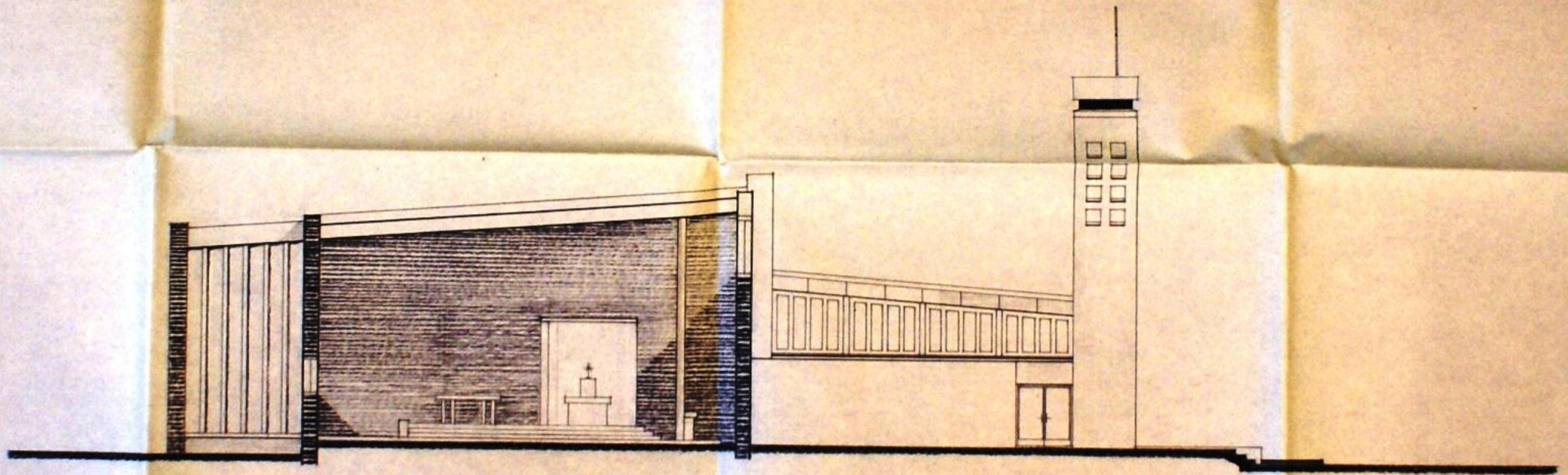
TE BOUWEN



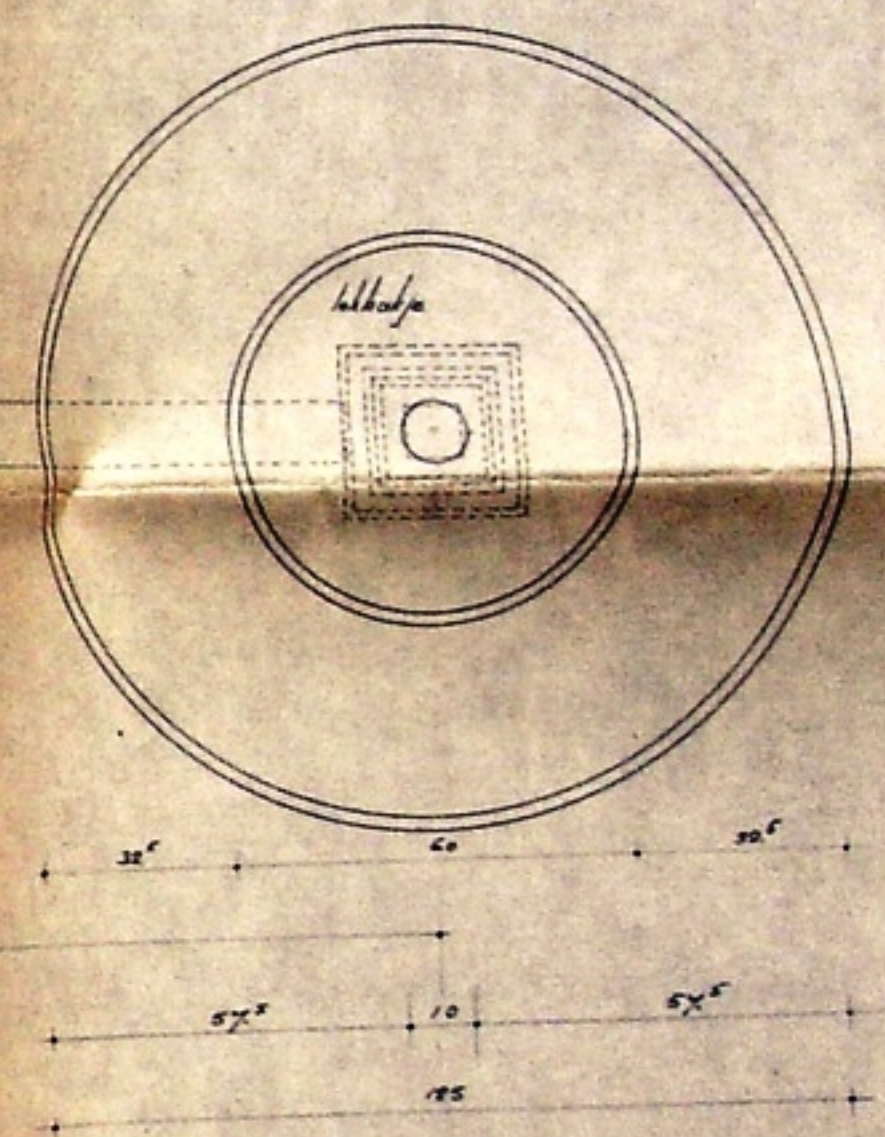


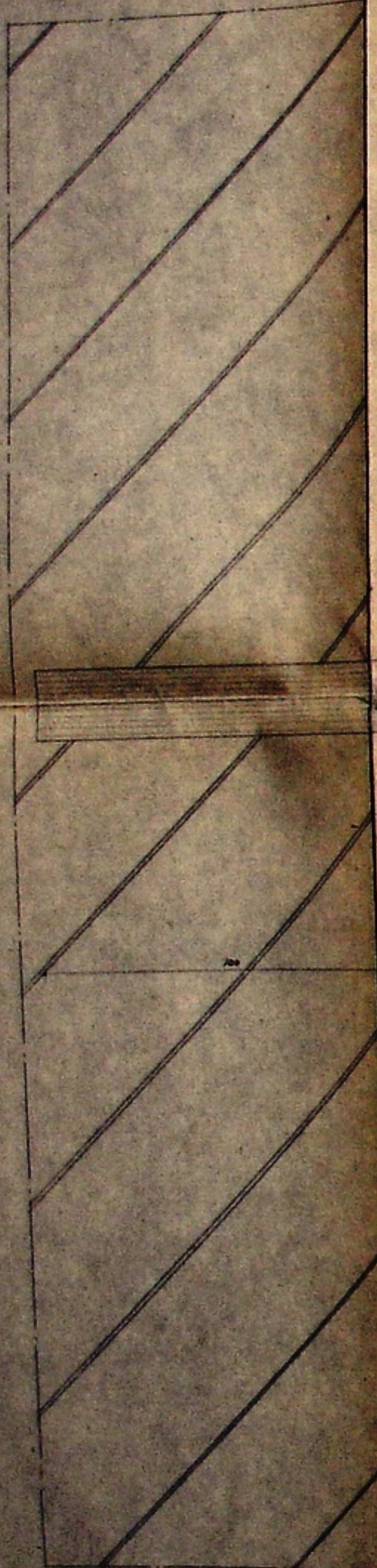





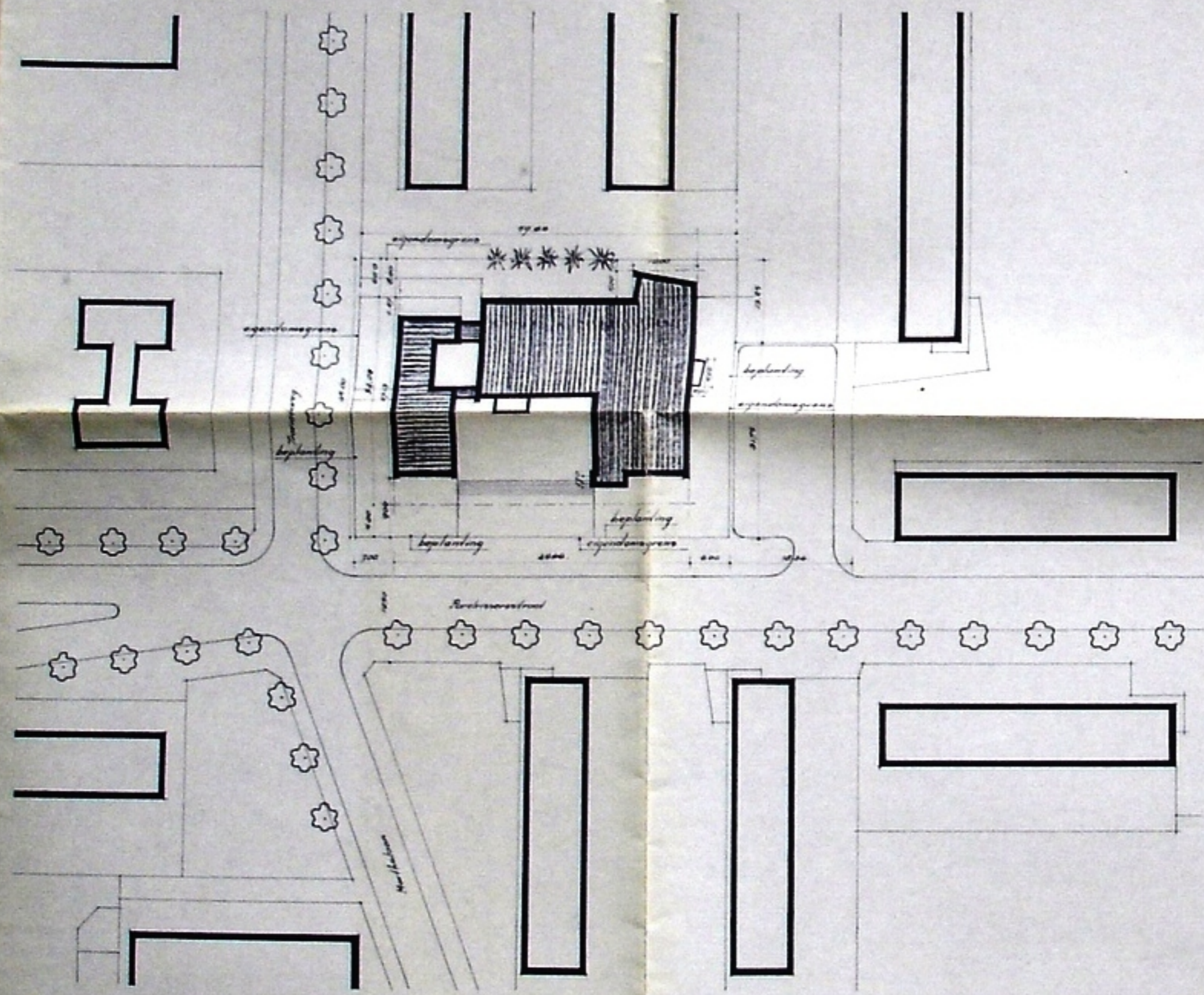




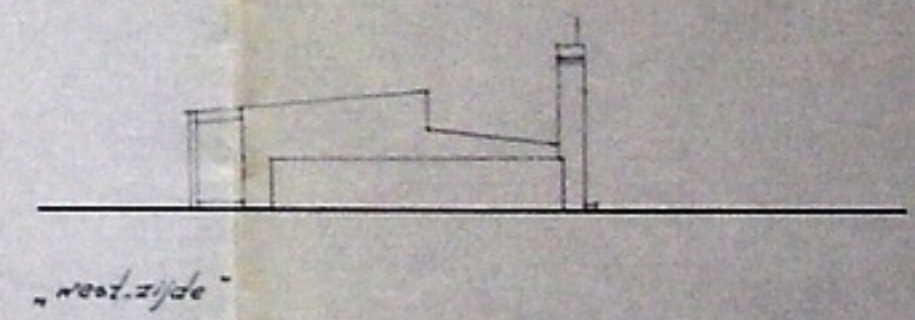
W. 46 tek. 8 dat 10 juni 1960
J. P. L. Hendriks architect B.N.O. - Rotterdam
P. C. J. Blaauw architect v. B.A. - Rotterdam.



KANDELABER
 werk: 46
 get: hk
 schaal: 1:1
 tek: 726^A
 d.d. 13-1-69
 P.C. I. Blaauw - J.P.L. Henricks - architecten bna - Rotterdam



Sectie B 1929ged.-1959ged.



R.K. Kerk te Rotterdam-Hoogvliet.
 situatie schaal 1:500.


get: Φ
 tek: W46-B-1 dat: 11.11.50
 J.P.L. Hendriks architect B.V. Rotterdam
 R.C.J. Blaauwhof architect V.O.O. Rotterdam






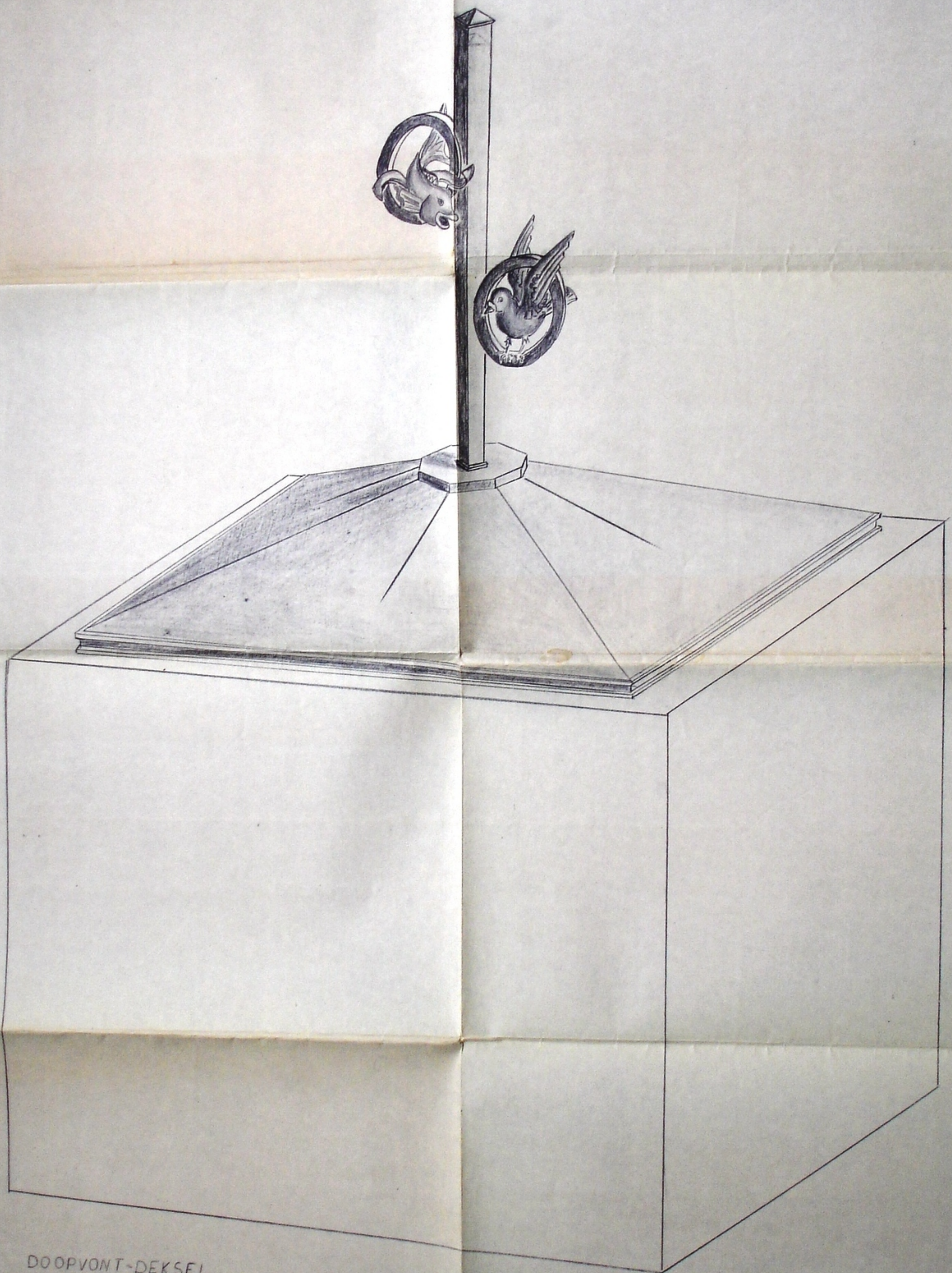
Busstop sign with route information and a yellow and blue design.

Parevisserstraat
HOLLAND CASINO
Love Days met kans op een reis naar Venetië.



KOLLEKTE



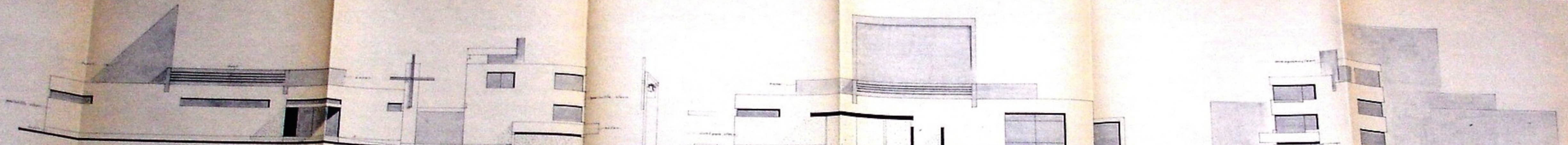


DOOPVONT-DEKSEL

Uitvoering: Symbolen en hoekige plaat Schaal 1:2
met randjes om de deksel
gebrand zilver
Deksel en zuil koper gepatineerd.

Ontwerp en uitvoering Everard van Daatselaar - Edelsmid - Amersfoort.

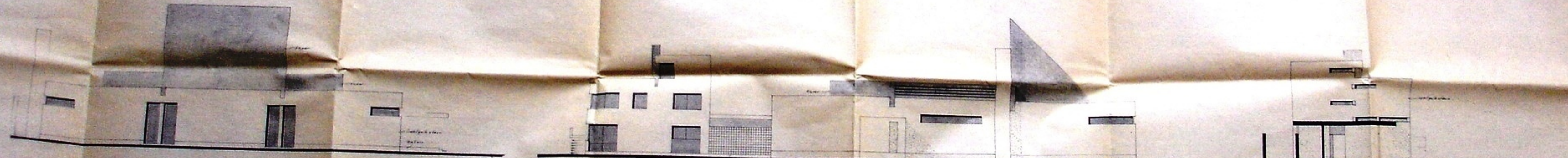




Architectural elevation drawing

Architectural elevation drawing

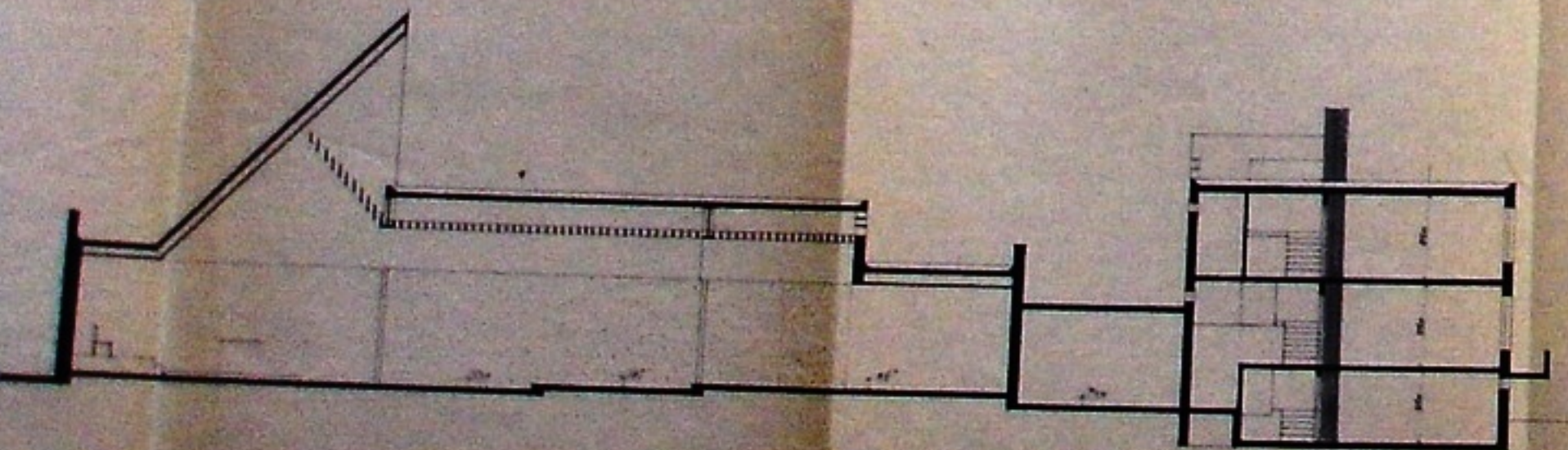
Architectural elevation drawing



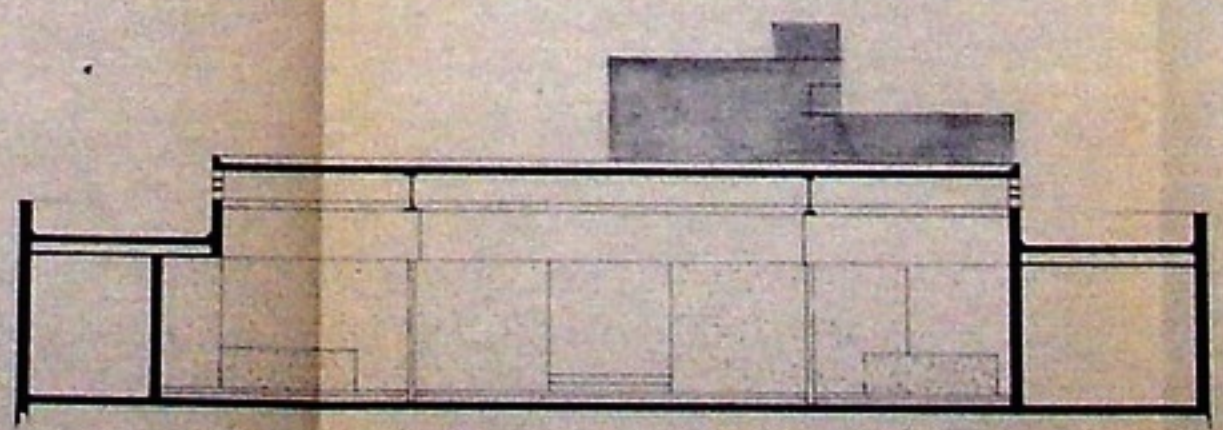
Architectural elevation drawing

Architectural elevation drawing

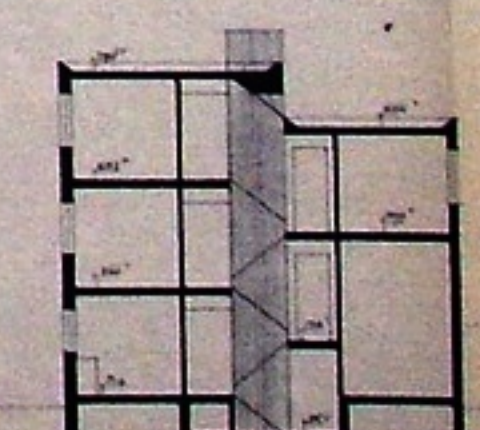
Architectural elevation drawing



Architectural section drawing



Architectural section drawing

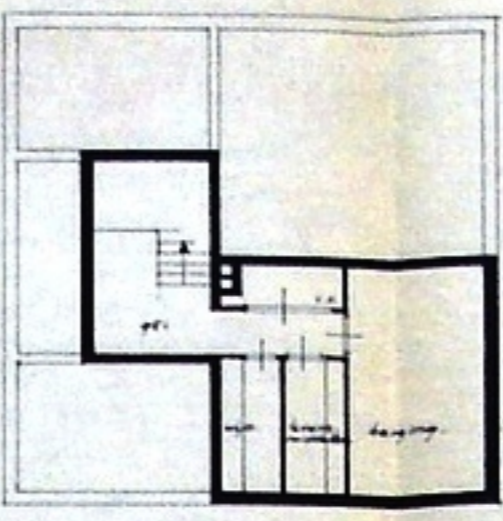


Architectural section drawing

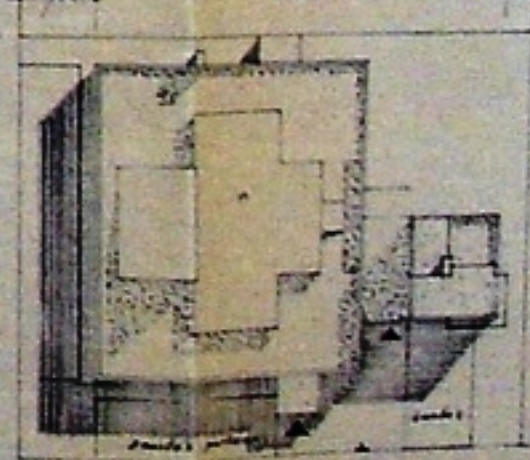
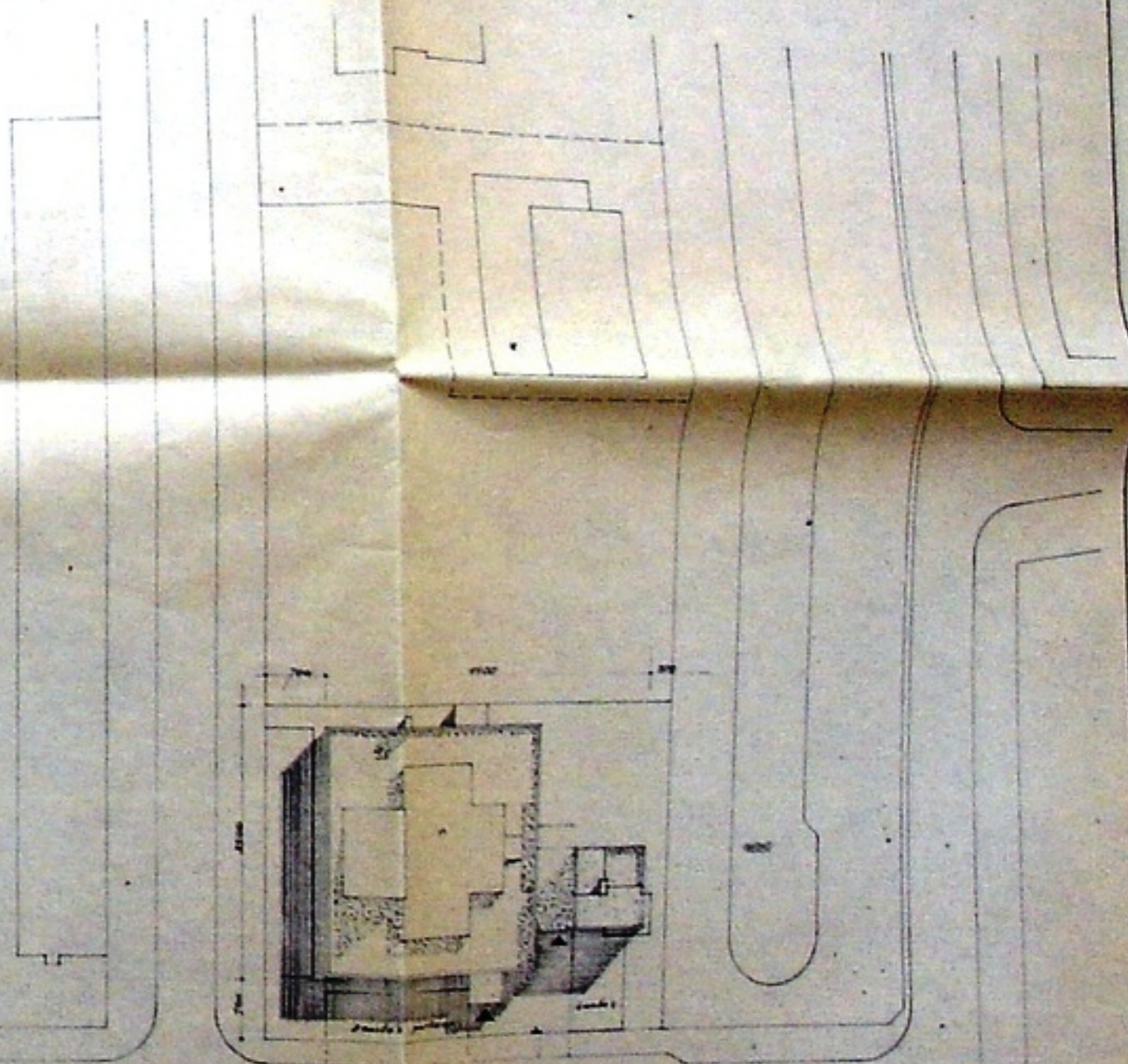
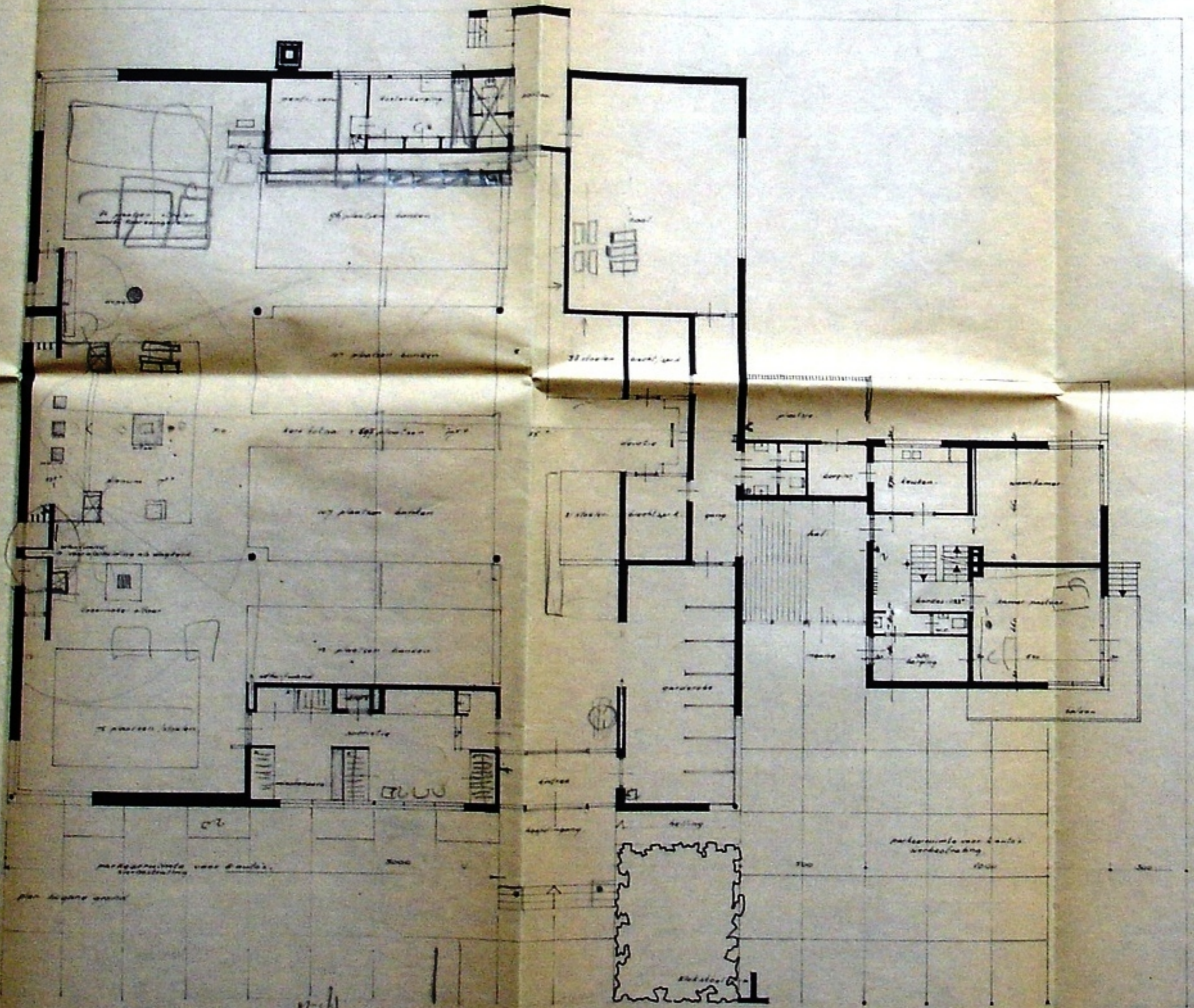
1. NAME OF ARCHITECT	2. NAME OF CLIENT	3. ADDRESS	4. DATE
5. SCALE	6. SHEET NO.	7. TOTAL SHEETS	8. PROJECT NO.

10000-100

Handwritten notes in the left margin.

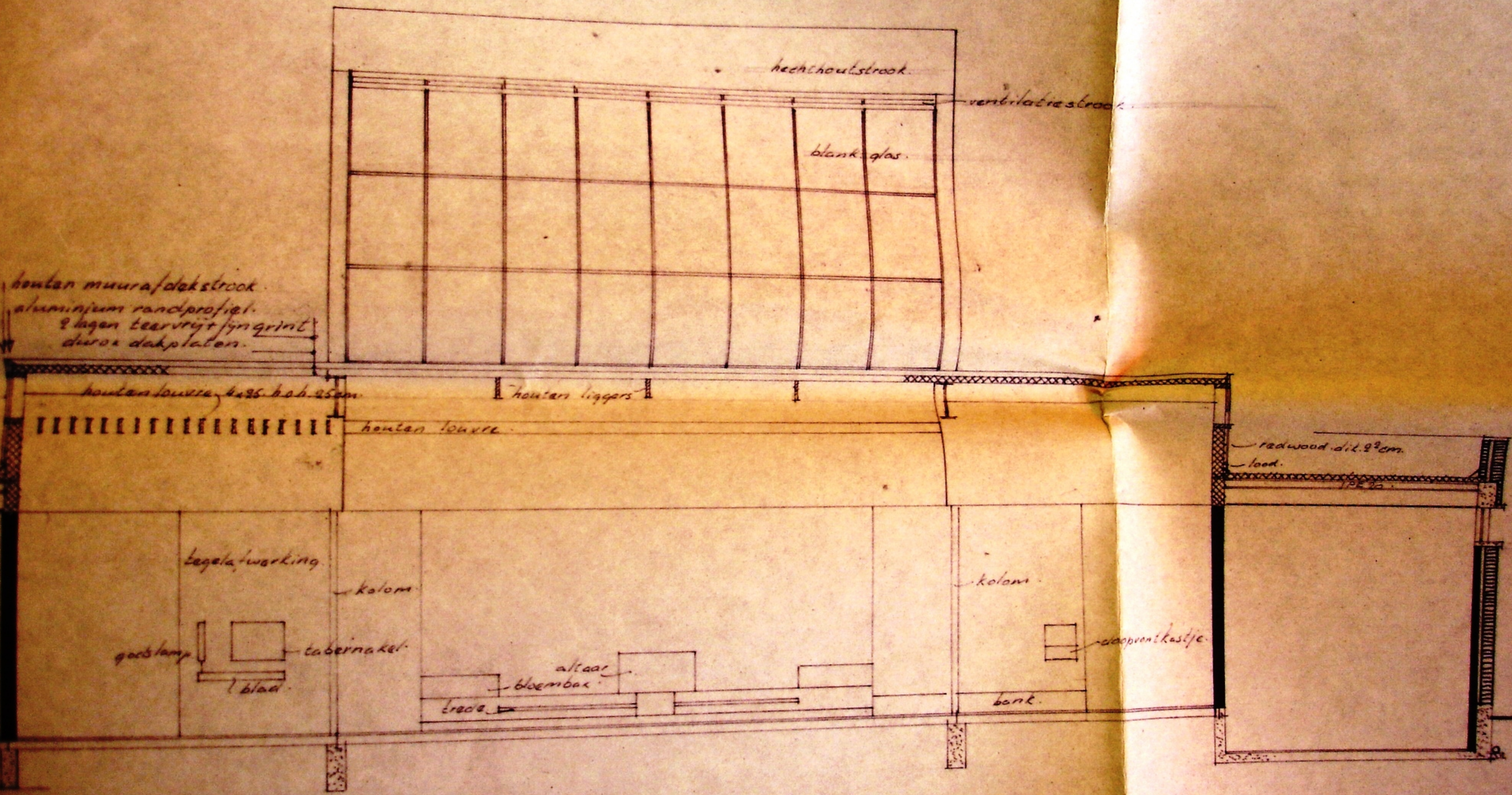


Detail of staircase

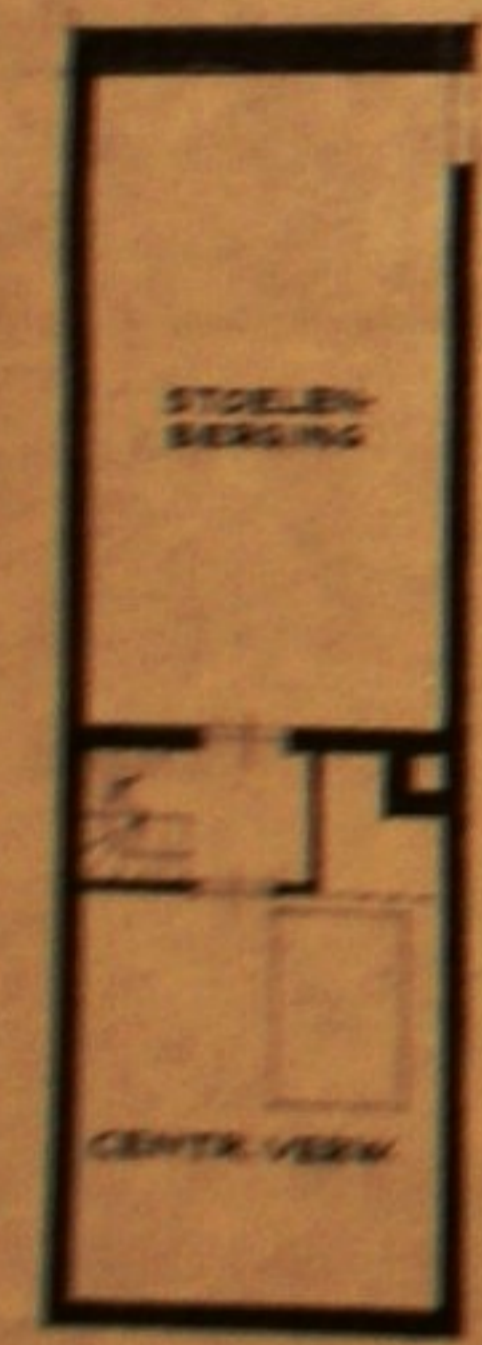


Architect	Prof. Dr. Ing. Hans Scharoun
Client	Ministry of Education, Berlin
Date	1929
Scale	1:500

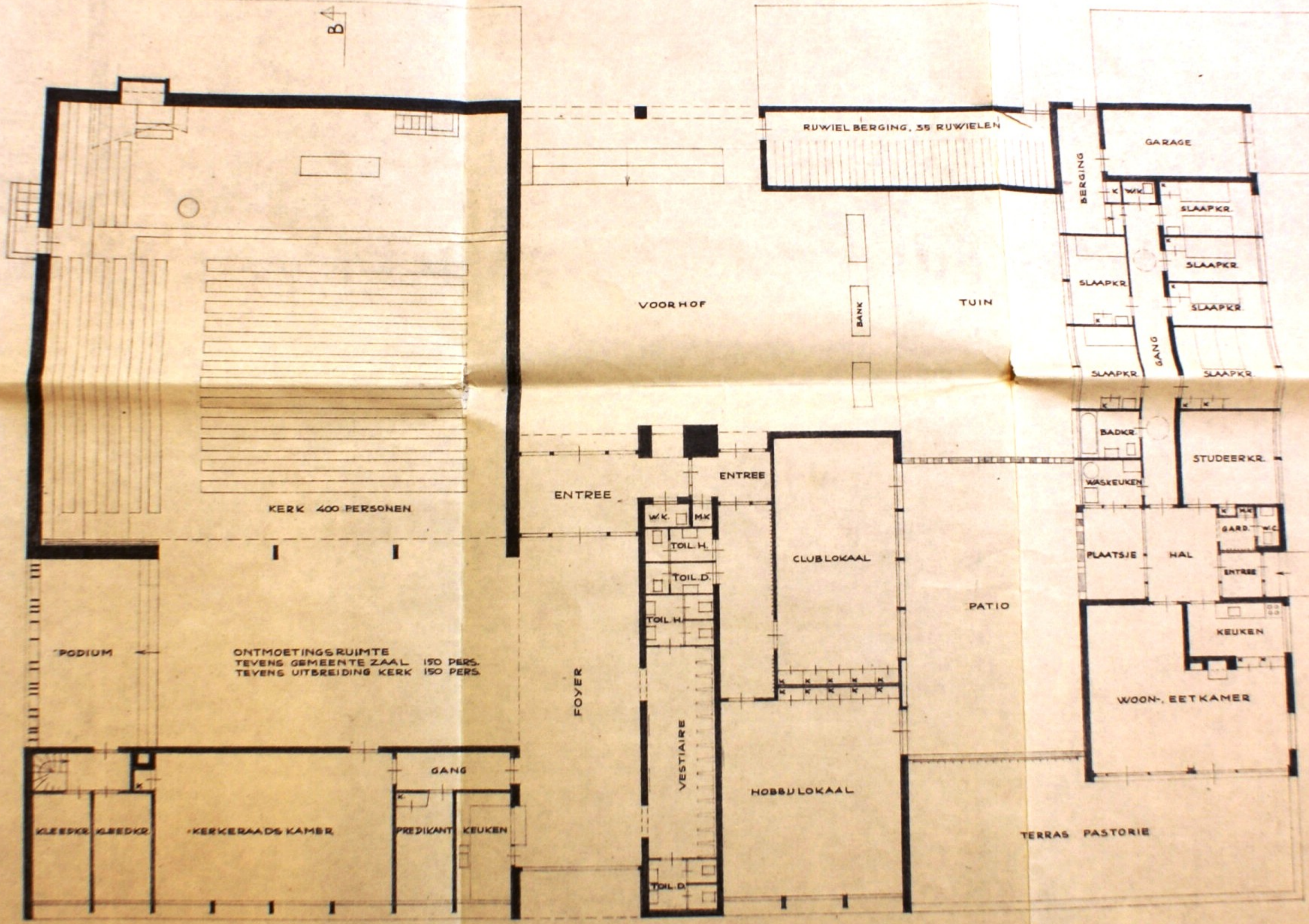
16-20








KELDER



PLATTEGROND

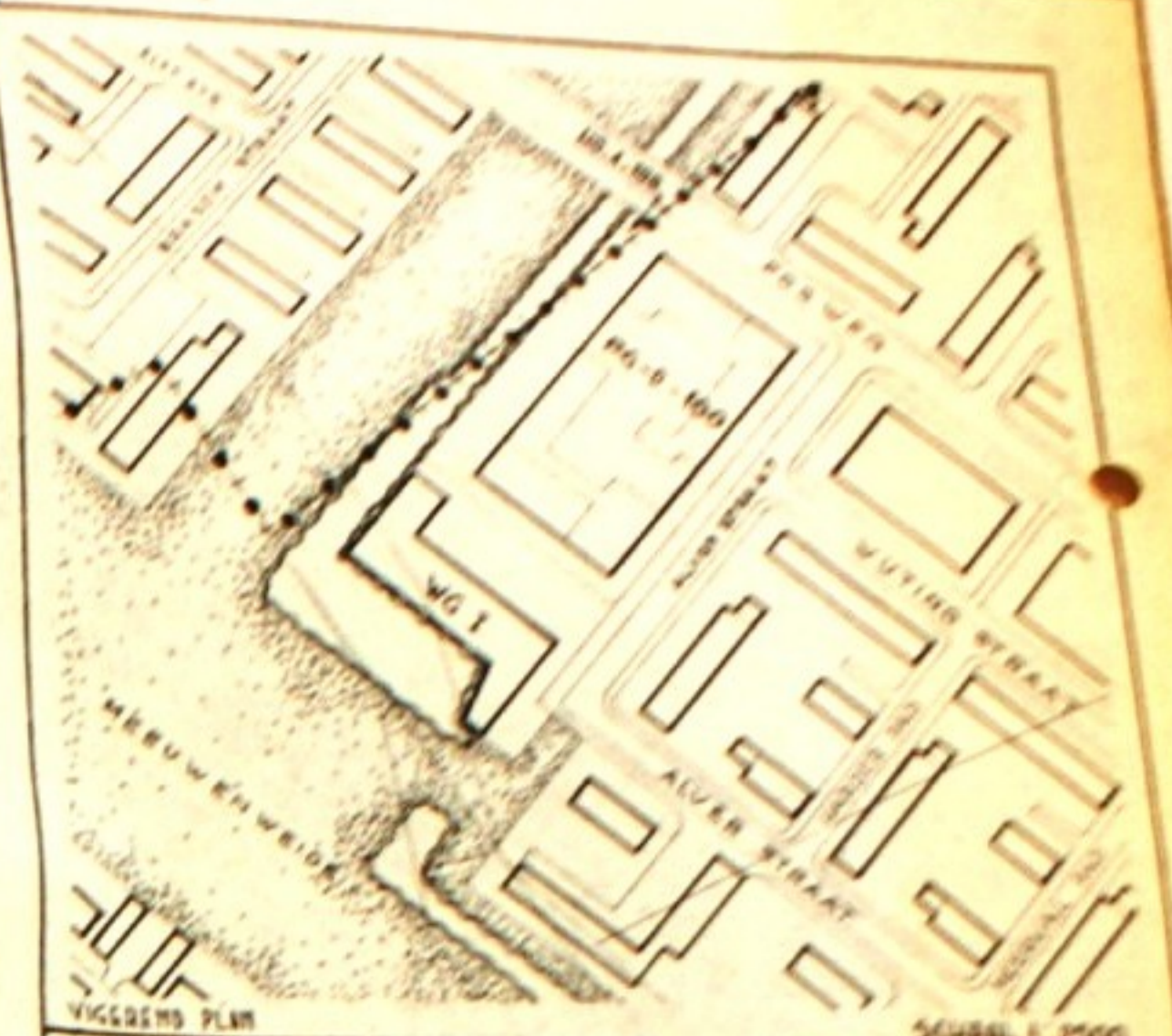
LAD 1. PLATTEGROND EN DOORSNEDEN SCHAAL 1:100. SITUATIE SCHAAL 1:500.



ZUID-WESTGEVEL

3

SITUATIE OMGEVING
POSWEG - ALVERSTRAAT
in afwijking van het hiernaast
genoemde uitbreidingsplan



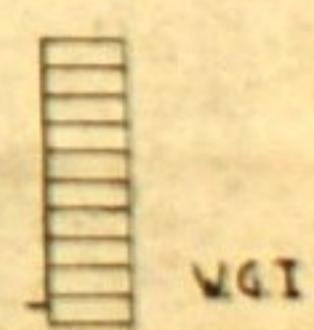
GEMEENTE PORTUGAAL UITBREIDINGSPLAN IN ONDERDELEN
„MEEUWENPLAAT“

Vastgesteld door de Gem. raad d.d. 22-1-1957
Goedgekeurd door Ged. Staten d.d. 4-11-1957
Waarbij behoren de bouwingsvoorschriften Meeuwen-
plaat en het blad wegprofielen

Verklaring

- Voorlopige straatpielen in meters tov NAD roolijn
- rechte hoek (90°)
- + 700 + lengtematen in meters
- scheiding tussen verschillende beb. profielen
- transformatorhuis GEB normaal 42x400
- ontegeningsgrens
- grens van het plangemeentegrensoverbouwde doorgang art. 11
- sectiegrens
- water
- bestaande bebouwing
- kadastrale toestand
- recreatie art. 2
- kaveldatum
- blokletter
- gemeenschappelijke tuin

Bouwingsprofielen art. 14 en 15

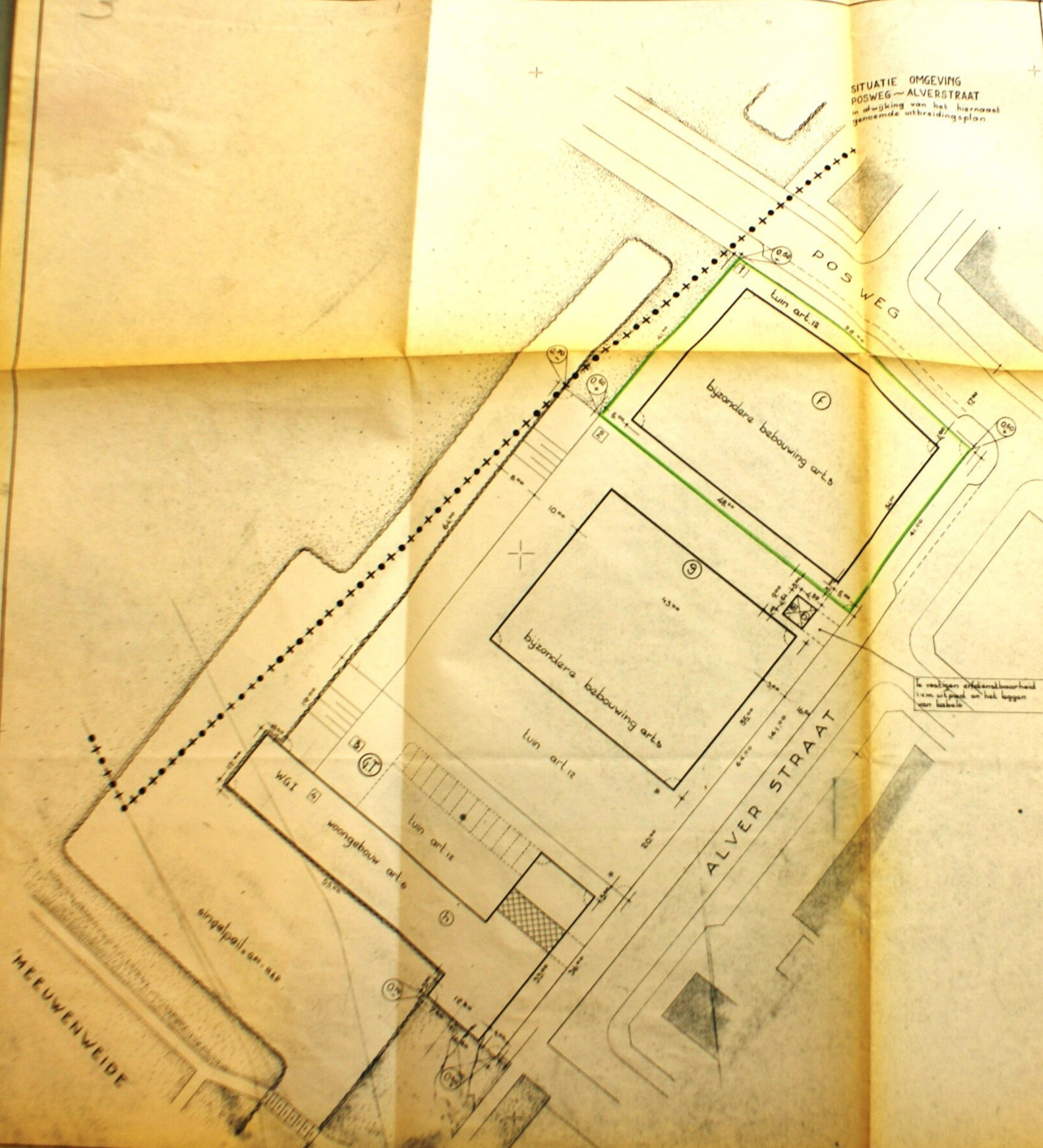


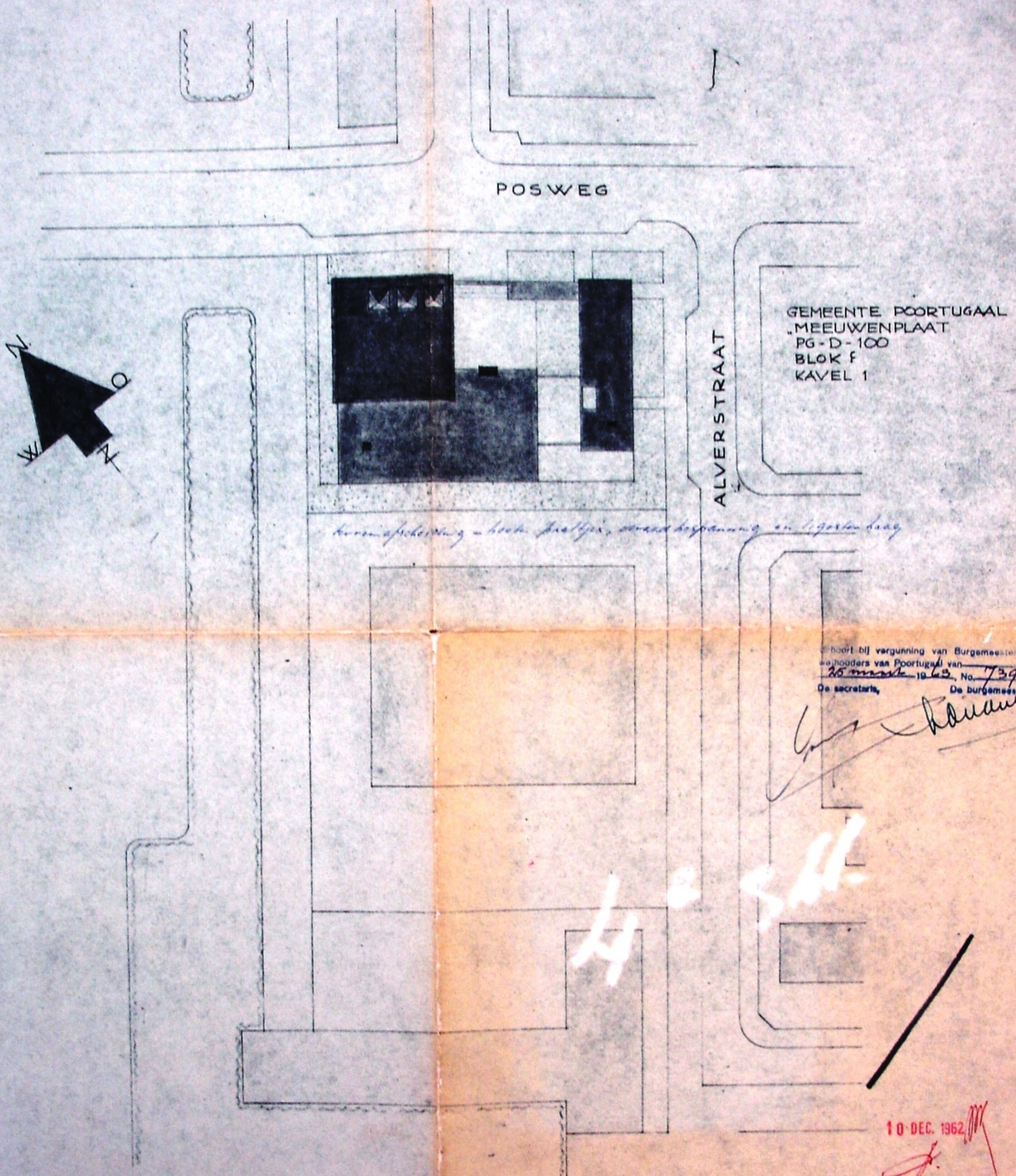
Deze blokkaart was voorheen genummerd PG - B - 100.

**DIENT VAN STADSONTWIKKELING
EN WEDEROPBOUW ROTTERDAM**

ACCOORD		SCHAL 1:500	
BOUWTOEGESTEMD	CHIEF AFD. AS	DATUM	PARAAN DATUM
		7/2-53	
CONTROLE	PARAAN	DATUM	DELEN

PG - D - 100






POSWEG

ALVERSTRAAT

GEMEENTE POORTUGAAL
MEEUWENPLAAT
PG-D-100
BLOK F
KAVEL 1



ruimteafscherming - hoek, draai, draad, bespanning en ligging draag

hoort bij vergunning van Burgemeester en
woonhouders van Poortugaal van
25 maart 1962, No. 739
De secretaris, De burgemeester,

[Handwritten signatures]

4.5.62

10 DEC. 1962

SITUATIE, SCHAAL 1:500

De vastgestelde straathoogte in
de weglijn = $C.50\text{ m} + \text{N.A.P.}$
Bij het besluit behoren:
7/1 tekeningen
7/1 berekeningen

20-4-62 N. DIVERSEN.
9-10-62 C.B. DIVERSEN.
25-7-62 N. ZITPLAATSEN

ARCHIEF - EXEMPLAAR

HERVORMD CENTRUM MEEUWEN PLAAT POORTUGAAL / ROTTERDAM P. ZANSTRA ARCH. B.N.A. 82-732-62. AMSTERDAM	Onderdeel: PLATTEGROND BOORSNEDEN SITUATIE	Schaal: 1:100 1:100 1:500
	Datum: 29-6-62 Getekend: N.	Werk no: 89 Formaat: 80 X 120.







Posweg


99 12

DE BRON

P
♿







mensen ... mensen ...



Het belooft een spannende avond te worden. [zie pag. 12 van het blauwe boekje]

Goedenavond mijnheer / goedenavond mevrouw
ik kom uw antwoord 64 halen...



Weseldijk zal het startsein geven.



Wij typten reeds 7.283 groene en 6.864 rode enveloppen!



Contact persoon: ... ik sta er mee op en ik ga er mee naar bed.



Van Dongen [perschef]: "Waarde collega's, ik hoop u op het bouwterrein op waardige wijze te ontvangen."

De heer Kledderus: "Hoe laat komt die heli-copter met de preekstoel ook weer...?"



Van Soest: "Iser ook een niet-bonder in ons midden, die mijn telefoon wil toespreken...?"



Hat zijn uw kinderen, die de nieuwe steden zullen bevolken. nou ... nou!

Dit gebeurt ook, maar we zijn niet bang!



Vrijdagavond 16 oktober, 10.05 uur: ".... gezellig toch zo'n actie, hè Jan...?"



In de nu nog landelijke omgeving van de Zalmplaat te Hoogvliet zal



Het is hier nu nog een steenwoestijn, maar spoedig zullen de bloemen van de gemeenschap weer kunnen bloeien.... [uit een radio-klankbeeld]



de berichtgeving is uitstekend georganiseerd.




Ja, ja, het was een spannende week.



Hebt u verstand van koeien? Deze is leeggemolken



Nu weet ik waar Jan ik niet slapen kan. IK heb nog niet geantwoordvier-enzestig!



Velen zullen zich naar Hoogvliet begeven om de bouw ter plekke gade te slaan.

Voor u uit de advertenties gehaald:

Godsdienst oefeningen
Aan allen die niet tot een kerk behoren.



Oja voelt u zich ook zo koud in die dakloze wereld?



jij vraagt... ik antwoord 64



Er is haast bij...



... jij bent de zin van mijn leven, jij: huisvrouw aan de afwas.



Het gaat om onze kinderen...



mensen

Flatbouw, hoogbouw, laagbouw, nieuwbouw, honingraten. Daar wonen mensen. Mensen van deze tijd. Mensen met vragen, met hoop in hun hart. In de volle wereld zoeken wij een plaats. Wij bouwen een hut om te schuilen, een gewelf om te zingen, een huis om te bidden. Wij bouwen een hart voor de nieuwe stad en voor het groeiende dorp. Een huis voor God en de mensen. Plaats van ontmoeting met God en de mensen. Nu is het nog tijd, nu is er nog ruimte. Geef antwoord. Geef antwoord.

hart


De kerk is de plaats van de prediking, het loflied en het gebed. Maar dat niet alleen. Er is meer. De kerk is een werkplaats voor alle dagen van de week: jeugdwerk, bejaardenwerk, denkwerk, maatschappelijk werk.

De wereld heeft kerken nodig. Gebouwen met een hart. Daar komt God tot de mens, daar komt de mens tot zichzelf, daar komt de mens tot de ander daar wordt geluisterd en gebeden, daar wordt gedacht en gewerkt.

In de groeiende, nieuwe steden, die zelf groeiende, nieuwe vragen zijn, daar zullen kerken staan en u zult ze bouwen. Bouw mee aan het antwoord dat negen kerken willen geven op de vragen van deze tijd. Kerken voor God en de mensen.

wereld

Wij leven in een dynamische wereld. Een wereld, die iedere dag verandert; nieuwe woorden, nieuwe gebruiken, nieuwe mensen. Wat gisteren nieuw was, is vandaag moe en versleten. Er is geen halt, geen stilte. De tijd raast voort, als een sneltrein blind door de nacht. Waarheen, langs welke seinen, waar is de machinist? Hebt u daar nooit aan gedacht? Op die vraag is een antwoord: Jezus Christus, de weg, de waarheid, het leven. Dat is het antwoord. Dat woord moet worden verkondigd.



uw antwoord

ZÓ GEEFT U ANTWOORD

Wij schreven u een brief en een brief vraagt om antwoord.

Met úw antwoord bouwt u de kerken van morgen. Geef dat antwoord. Vandaag.

Op deze antwoord-strook kunt u invullen hoeveel u wilt geven, in hoeveel termijnen en op welke manier.

En voor welke kerk uw bijdrage is bestemd.

Gireert u zelf op giro 64? Of wilt u liever dat wij uw bijdrage per kwitantie bij u ophalen? Wat voor u het gemakkelijkste is geeft u aan.

En maakt u het hokje zwart voor de naam van de kerk waarvoor uw bijdrage is bestemd? In de regel zal dat de kerk zijn waartoe u behoort. Maar het kan ook zijn dat u er de voorkeur aan geeft dat uw bijdrage wordt bestemd voor alle samenwerkende kerken gezamenlijk. Maak dan het laatste hokje zwart. Uw bijdrage komt dan, naar verhouding, aan alle samenwerkende kerken ten goede!

Wilt u in ieder geval de antwoord-strook invullen? Ook als u uw bijdrage direct gireert? Wij zijn u er dankbaar voor.

Uw antwoord-strook kunt u verzenden in de enveloppe. Die vindt u hierbij.

EENMAAL EEN/HONDERDSTE

Dat is helpen: geven naar draagkracht. Samen bijeenbrengen wat nodig is. Wat wij van ieder vragen dat ziet u hier:

Bij een jaarinkomen van:	Kunt u naar draagkracht helpen door een bijdrage van:
f 2.500,—	f 25,—
3.000,—	30,—
4.000,—	40,—
5.000,—	50,—
6.000,—	60,—
7.000,—	70,—
8.000,—	80,—
9.000,—	90,—
10.000,—	100,—
12.000,—	120,—
enz.	enz.

er is haast bij

HET IS EEN GROOTS EN CREATIEF PLAN: 396 NIEUWE KERKEN, JEUGD- EN WIJK-CENTRA (PLUS DE VERNIEUWING VAN 150 BESTAANDE KERKEN). OVERAL IN ONS LAND WAAR NIEUWE STEDEN EN DORPEN VERRIJZEN, OVERAL WAAR DE TOEKOMST WORDT GEBOUWD. RAZENDSNEL ZIJN DE BEWEGINGEN EN DE VERSCHUIVINGEN VAN ONZE TIJD. GROOT IS DE VERANTWOORDELIJKHEID DIE RUST OP ONZE GENERATIE. ONS ANTWOORD MOET ZEER TIJDIG ZIJN. SNEL EN DUIDELIJK.

WERKPLAATSEN

Zij zullen nieuwe kerken bouwen voor vandaag en morgen. En die nieuwe kerken zullen tegelijkertijd werkplaatsen moeten zijn. Werkplaatsen en startpunten voor alle dagen van de week: maatschappelijk werk, gezinshulp, geestelijke volksgezondheid, denkwerk, bejaardenzorg, jeugdwerk... Want de kerk wil denkend, verkondigend, biddend, en handelend met u in de wereld staan, en met u in de toekomst.

NAAR DRAAGKRACHT


Negen kerken - tezamen en tegelijk - vragen om uw antwoord naar draagkracht. Zij vragen u - als suggestie - om één-honderdste van uw jaarinkomen. Voor één-maal. Jazeker, dat is veel. Maar het kan niet anders. Het gaat om de toekomst en dan is het weinig.

PERSOONLIJK

Negen Nederlandse kerken - tezamen en tegelijk - vragen om een antwoord. Zij vragen dat aan honderdduizenden tegelijk, maar evenzeer aan ú persoonlijk. Aan niemand anders dan aan u. Nú, in deze dagen. Zij vragen u mee te bouwen. In eendracht. In één-voud.

Gireer uw bijdrage op GIRO 64 ANTWOORD '64 DEN HAAG. Schrijf op het strookje de kerk waarvoor u uw bijdrage wilt bestemmen. Of schrijf erop: Alle kerken. Dan komt het alle samenwerkende kerken ten goede!


Is één-honderdste ineens u te veel, verdeel het dan over 6 of 12 maanden. En natuurlijk kunt u ook uw bijdrage per postwissel zenden (Javastraat 100, Den Haag). En wilt u dat 't thuis bij u wordt afgehaald? Ook dat is mogelijk! Het gaat om úw antwoord! Uw antwoord. Nu, in deze dagen.

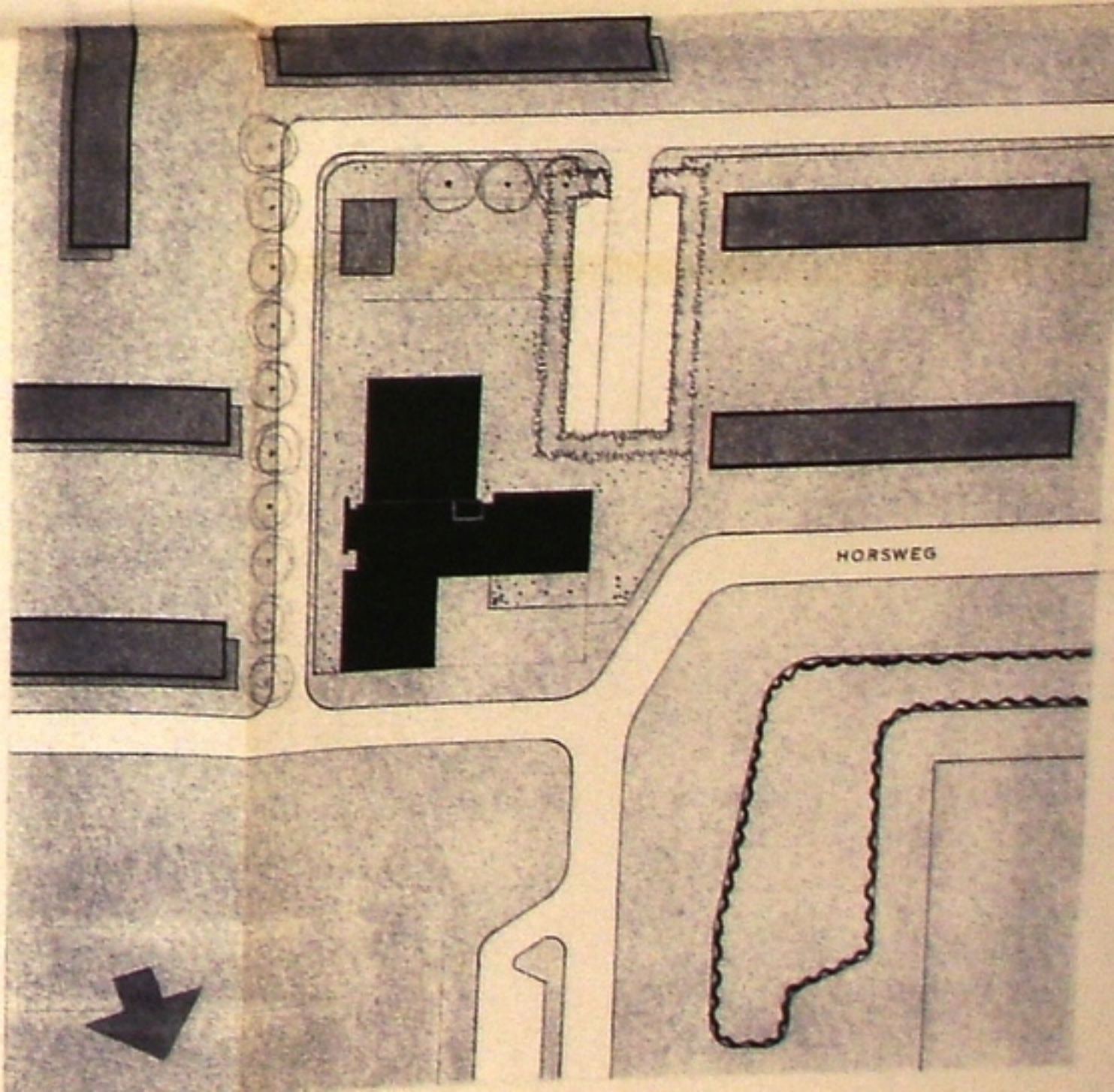


ANTWOORD '64 NÚ DEZE DAGEN

kerkbouw samenwerkende kerken giro 64 Den Haag.




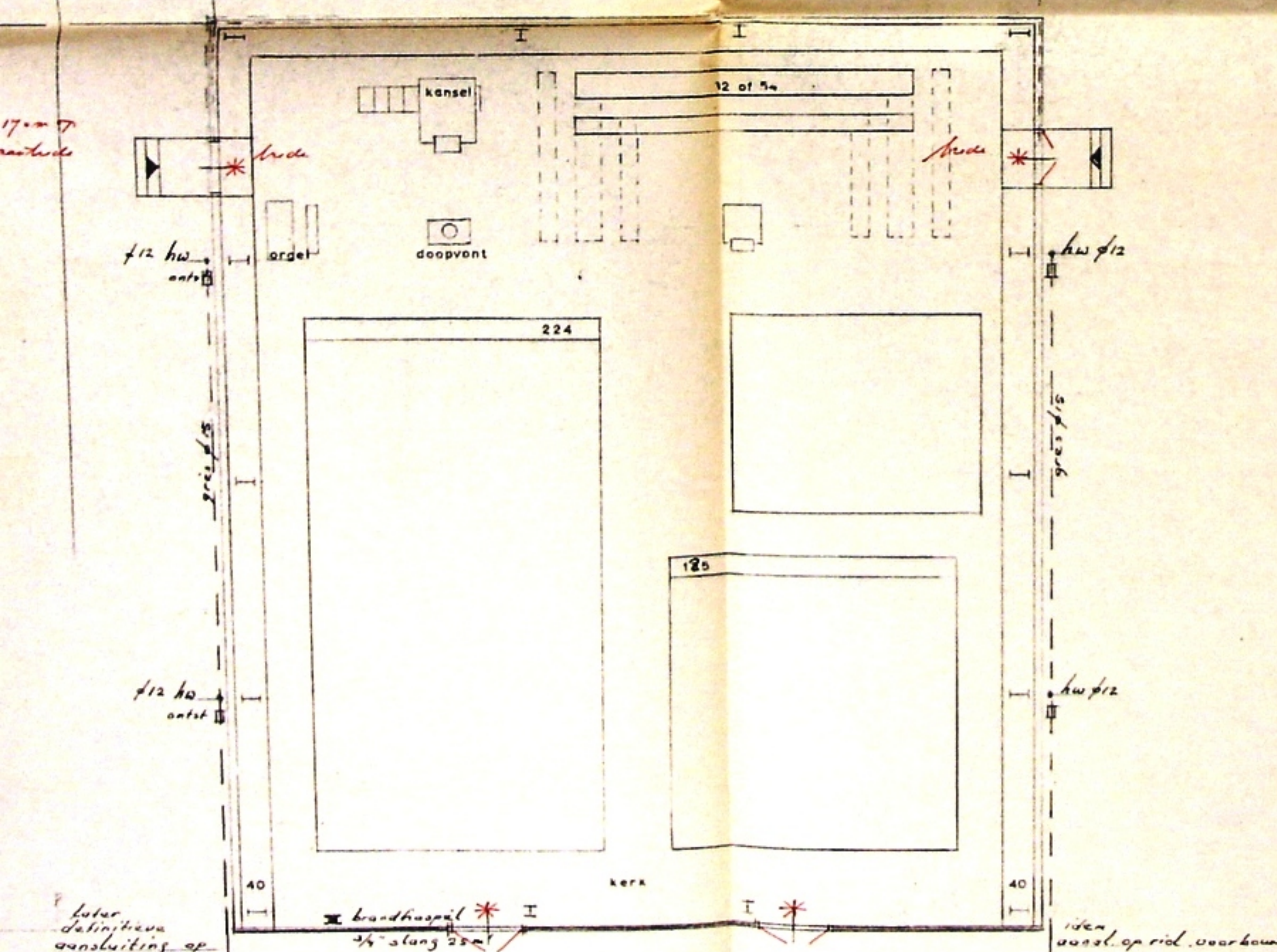




HORSWEG

NOORDGEVEL

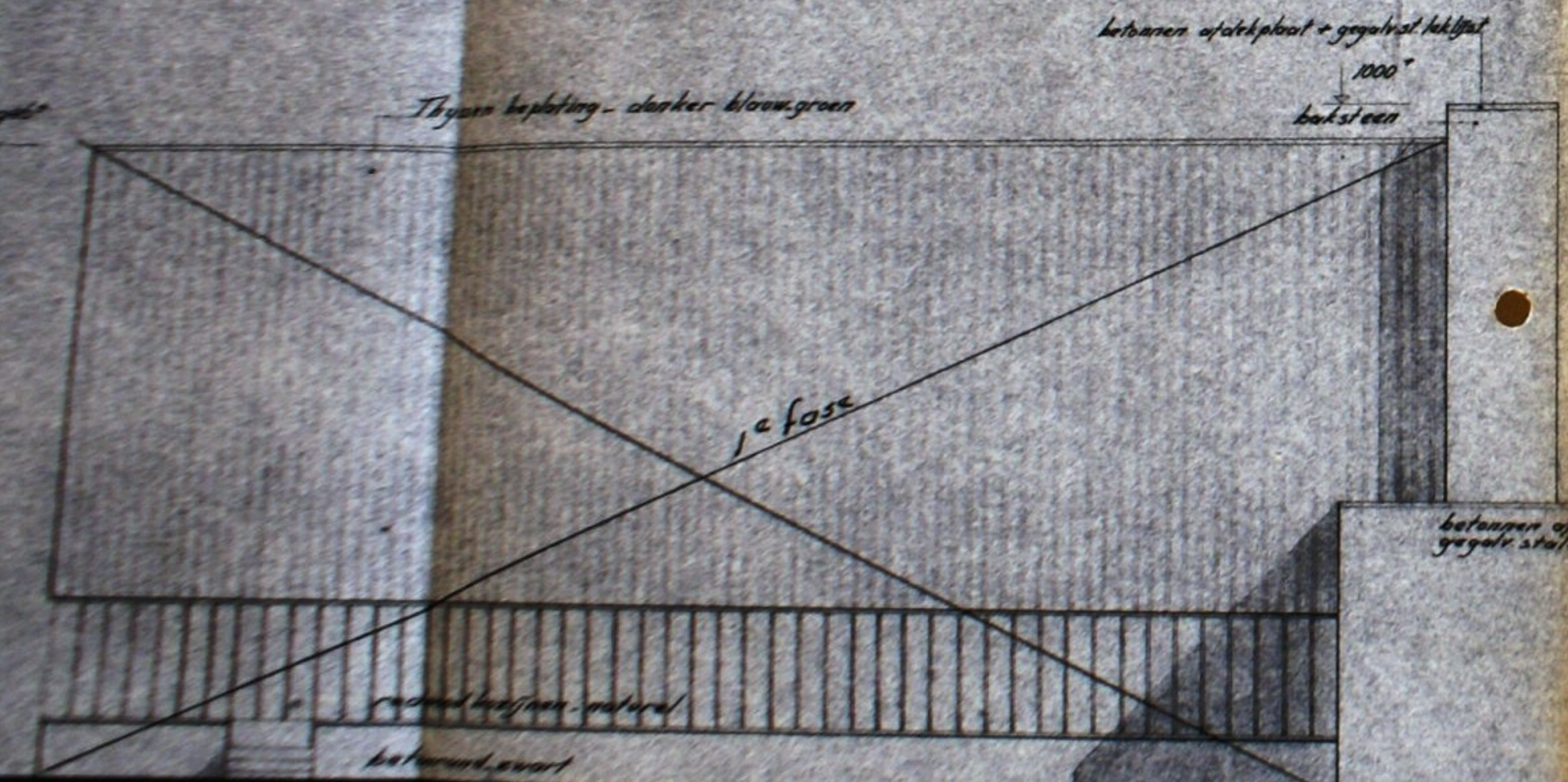
360



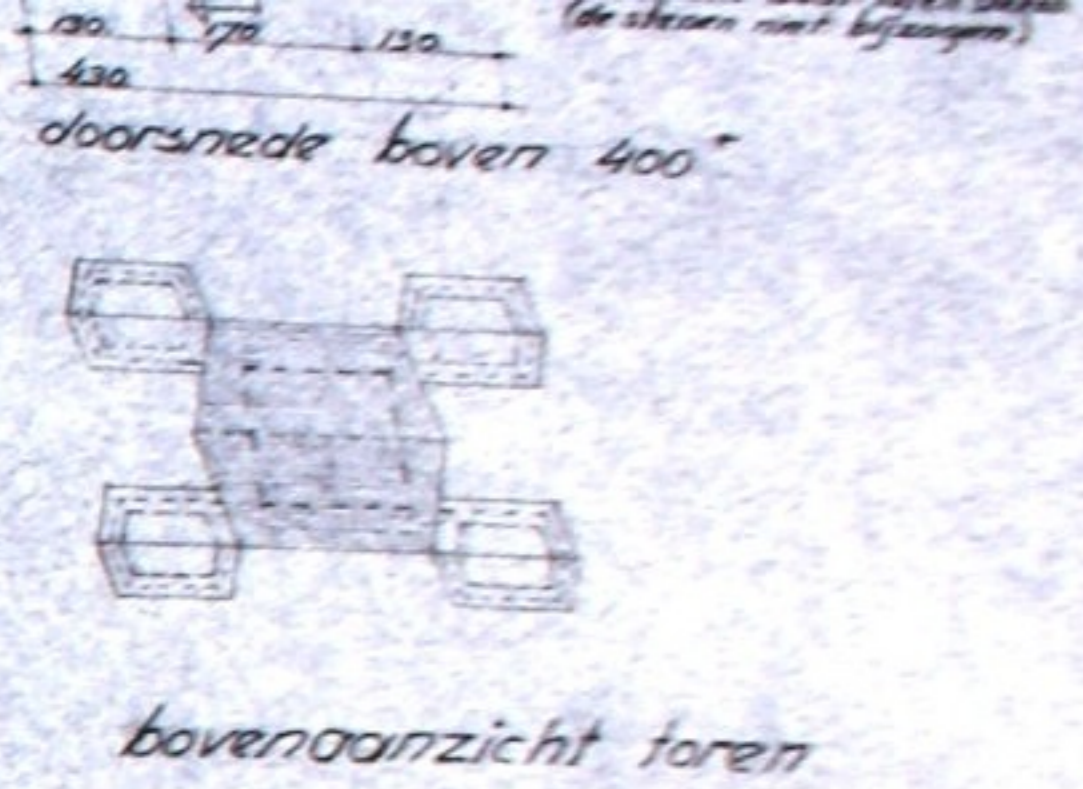

SITUATIE 1:1000

De vastgestelde straathoogte in de weglijn = 0.60 m + N.A.P.



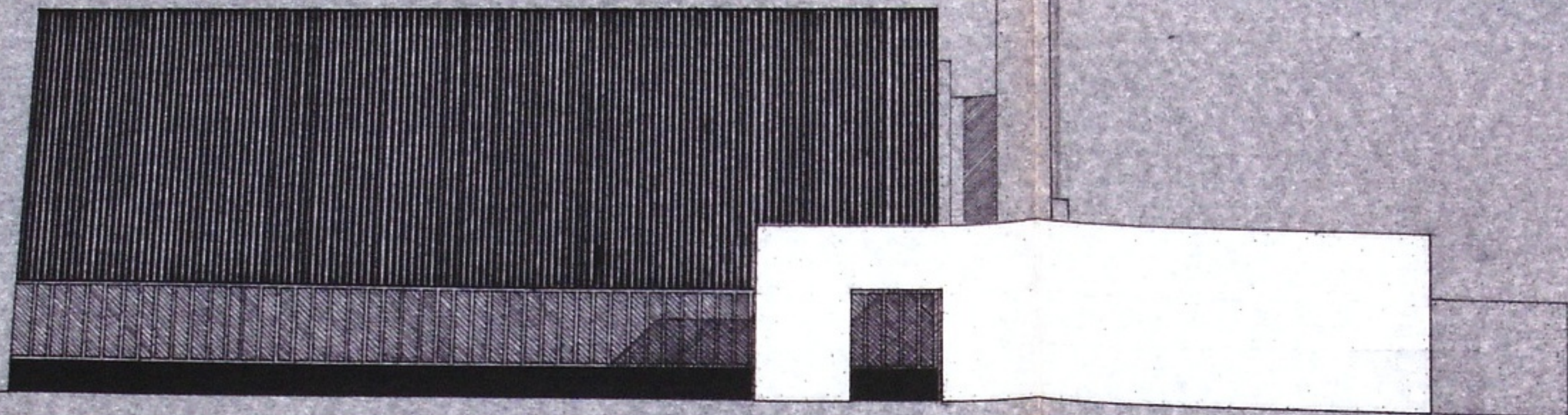


oostgevel




bovenaanzicht toren

baksteen
stalen pri achter metselwerk
afdekkplaat beton (blauw-w)



west-gevel



oost-gevel

BEOUWINGSKOMMISSIE
 Vergadering 14-12-1966
 Notulen 84/20

BOUW-EN WONINGTOEZICHT
 TOEPASSING WELSTANDSBEPALING
 GEZIEN: e D.D. 13-12-66

37^e

NIET MICRO-FOTOGRAFEREN

82-786-64

ARCHIEF - EXEMPLAAR

ARCHITECTENBUREAU REIN H. FLEDDERUS N.V. ROTTERDAM - HANG 4
 TELEF.: (010) - 13 85 25

OPDRACHTGEVER: bouwcommissie der antwoordkerk

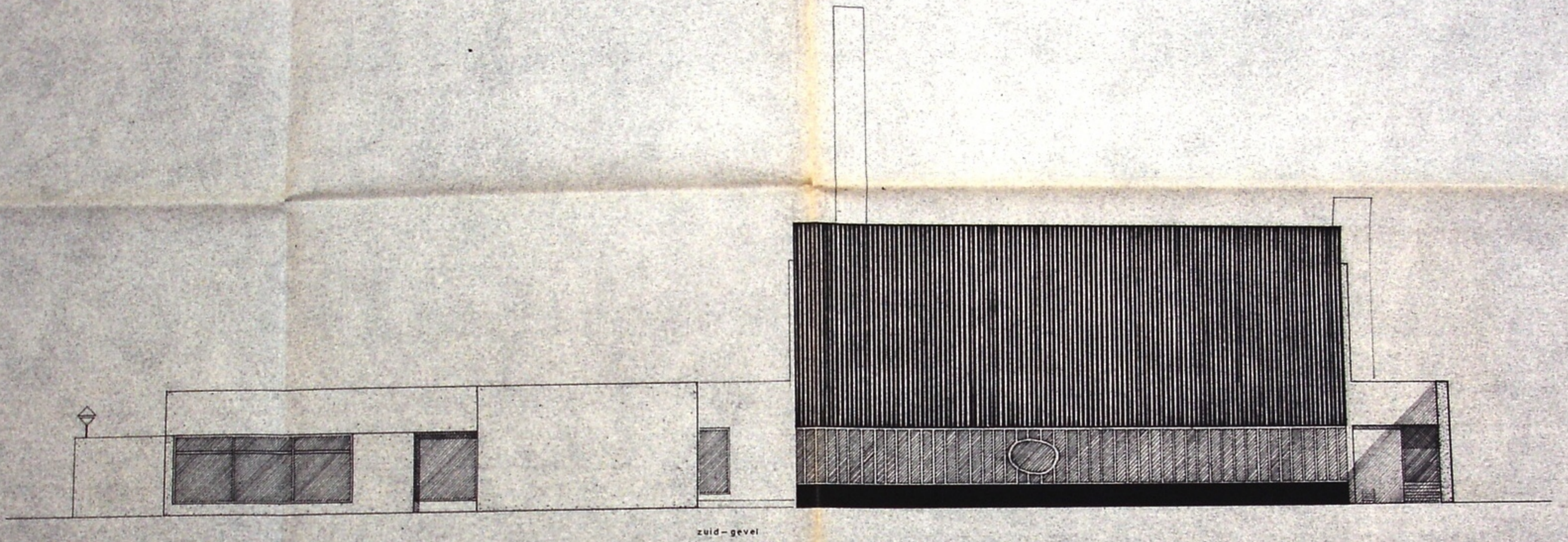
ONDERWERP: antwoordkerk gevels

SCHAAL: 1:100


PROJECTLEIDER: J. van der Grinten

ARCHITECT:

Datum	Par.	Datum	Par.	WERKNUMMER
A		K		S180A BLADNUMMER 2 NOVEMBER 1966
B		L		
C		M		
D		N		
E		O		
F		P		
G		Q		
H		R		
I		S		
J		T		



zuid-gevel



gruise gevelsteen

geribd elexniet

noord-gevel



ANTWOORDKERK





