



Universiteit
Leiden
The Netherlands

Nederlandse kerkarchitectuur in de twintigste eeuw : functie en betekenis van het kerkgebouw in een veranderende samenleving

Melchers, M.J.

Citation

Melchers, M. J. (2011, January 26). *Nederlandse kerkarchitectuur in de twintigste eeuw : functie en betekenis van het kerkgebouw in een veranderende samenleving*. Retrieved from <https://hdl.handle.net/1887/16382>

Version: Not Applicable (or Unknown)

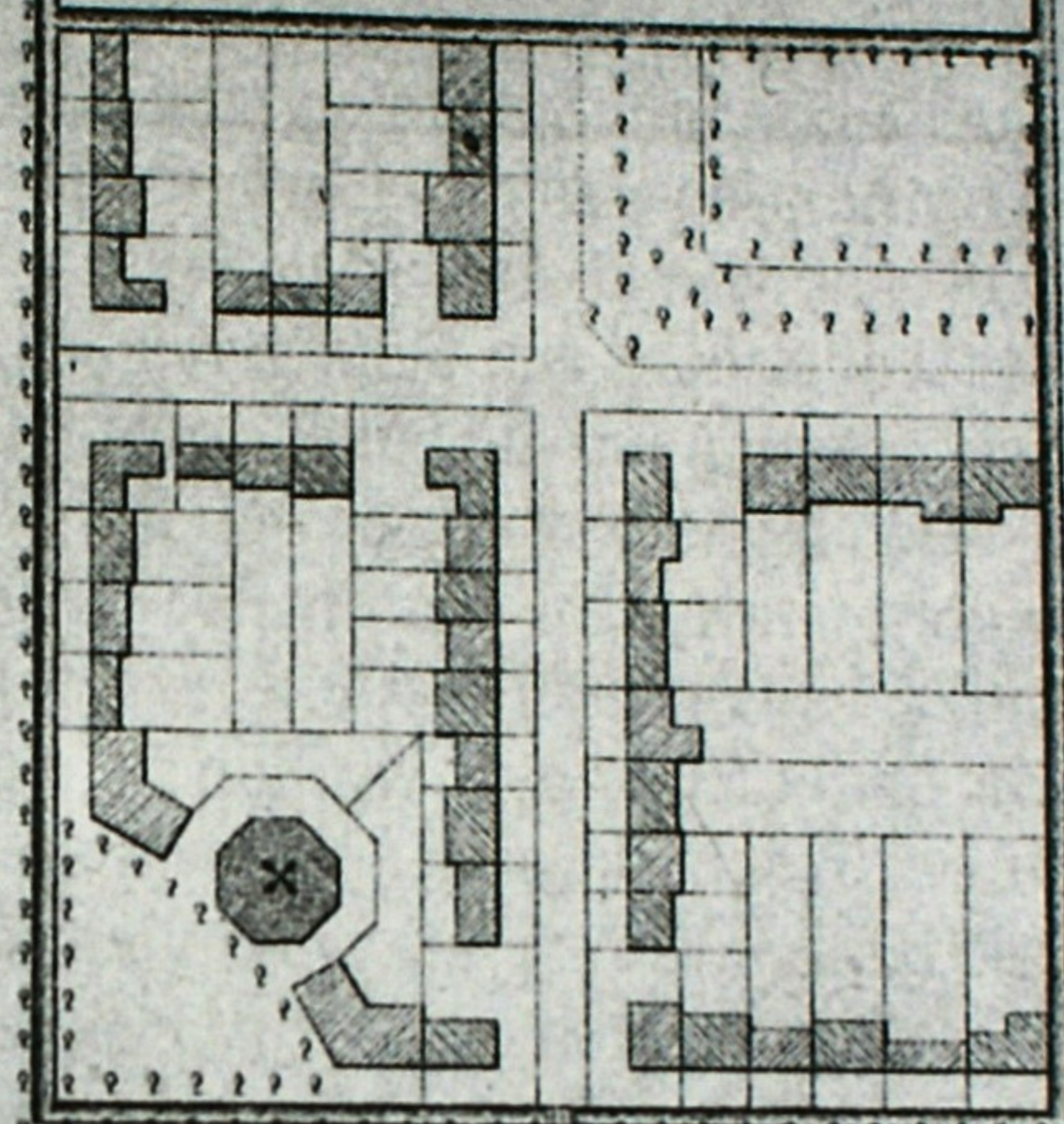
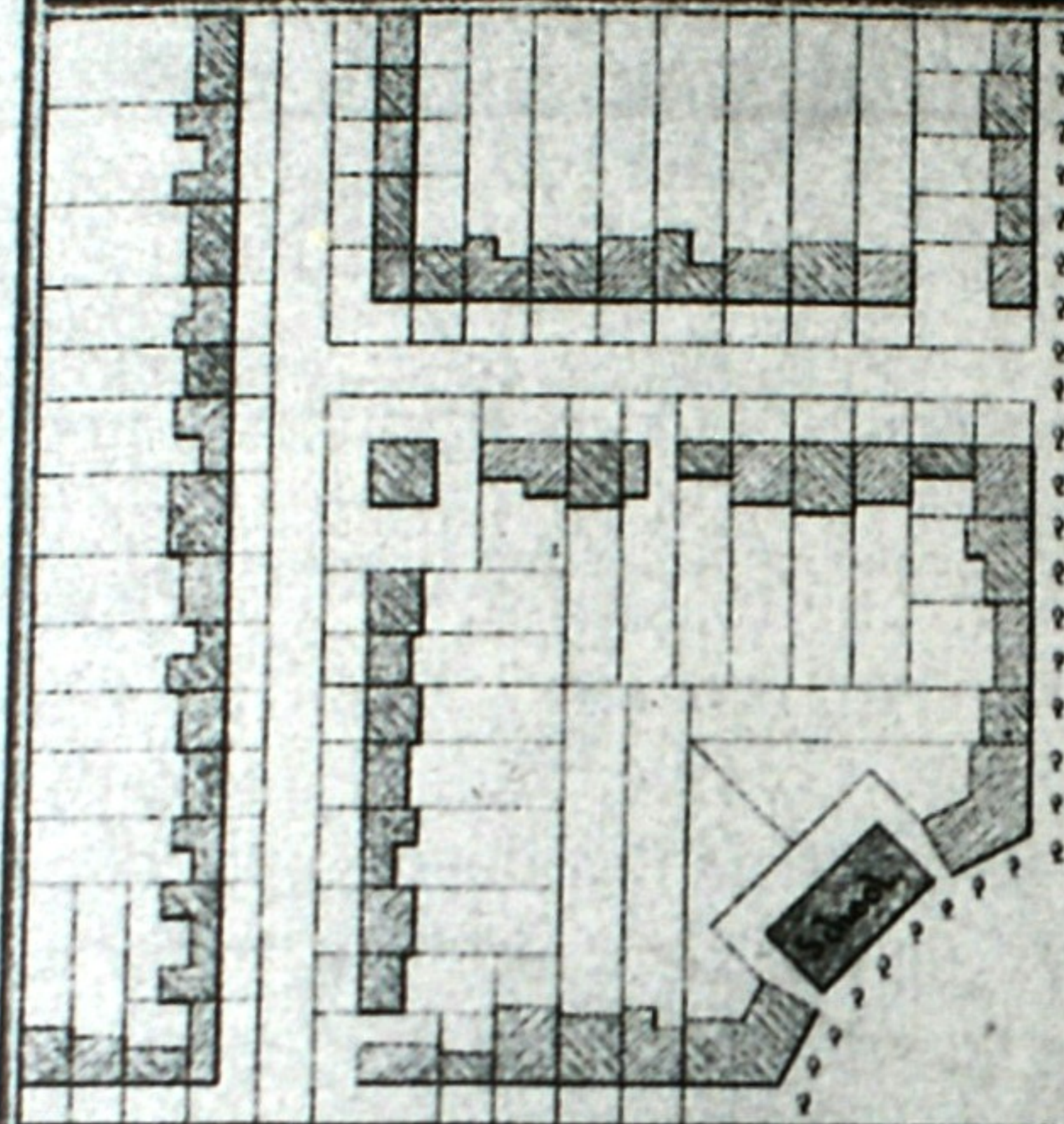
License: [Licence agreement concerning inclusion of doctoral thesis in the Institutional Repository of the University of Leiden](#)

Downloaded from: <https://hdl.handle.net/1887/16382>

Note: To cite this publication please use the final published version (if applicable).

K R I S V A A R T

Aanlegplaats voor Vaartuigen.



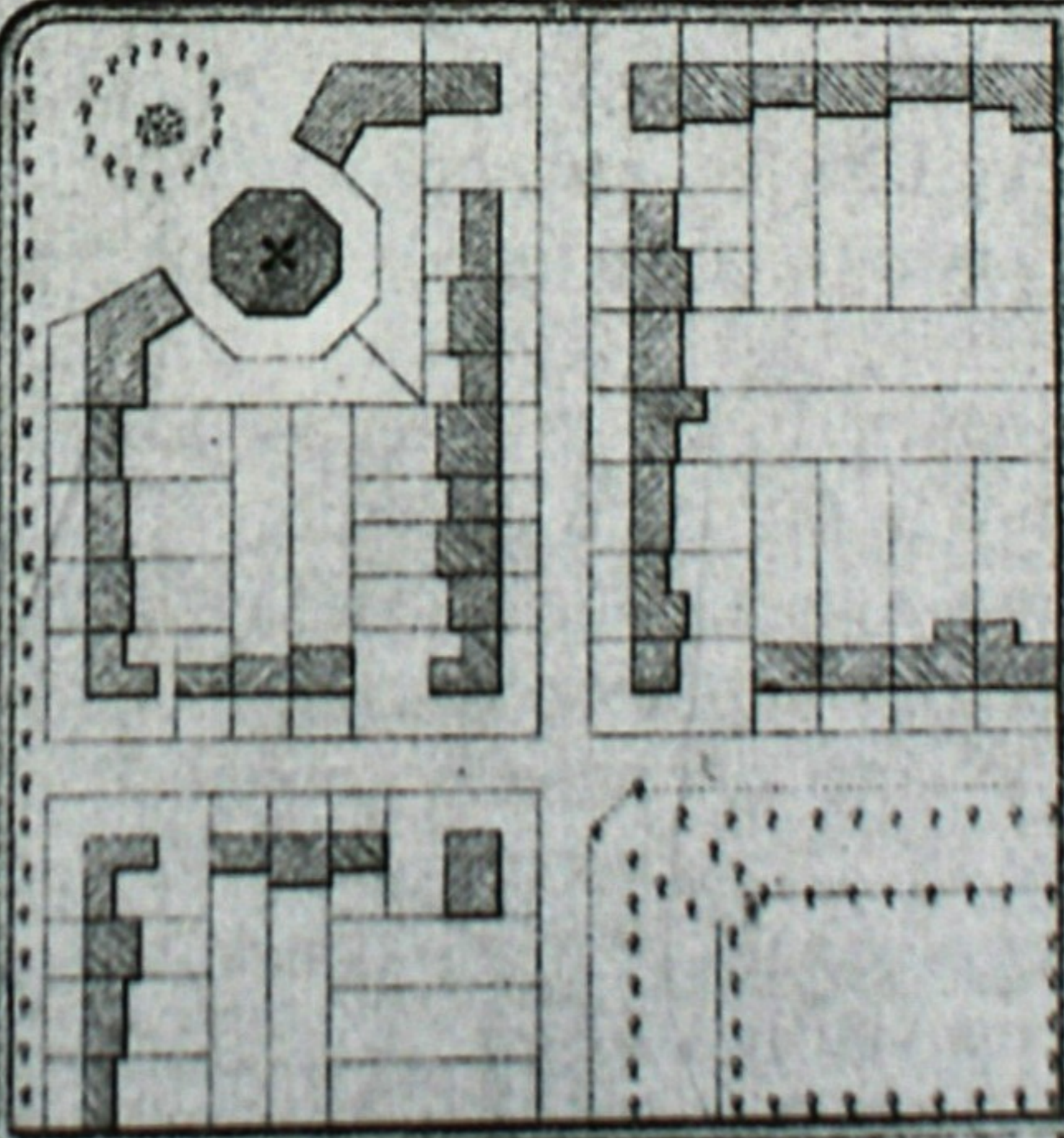
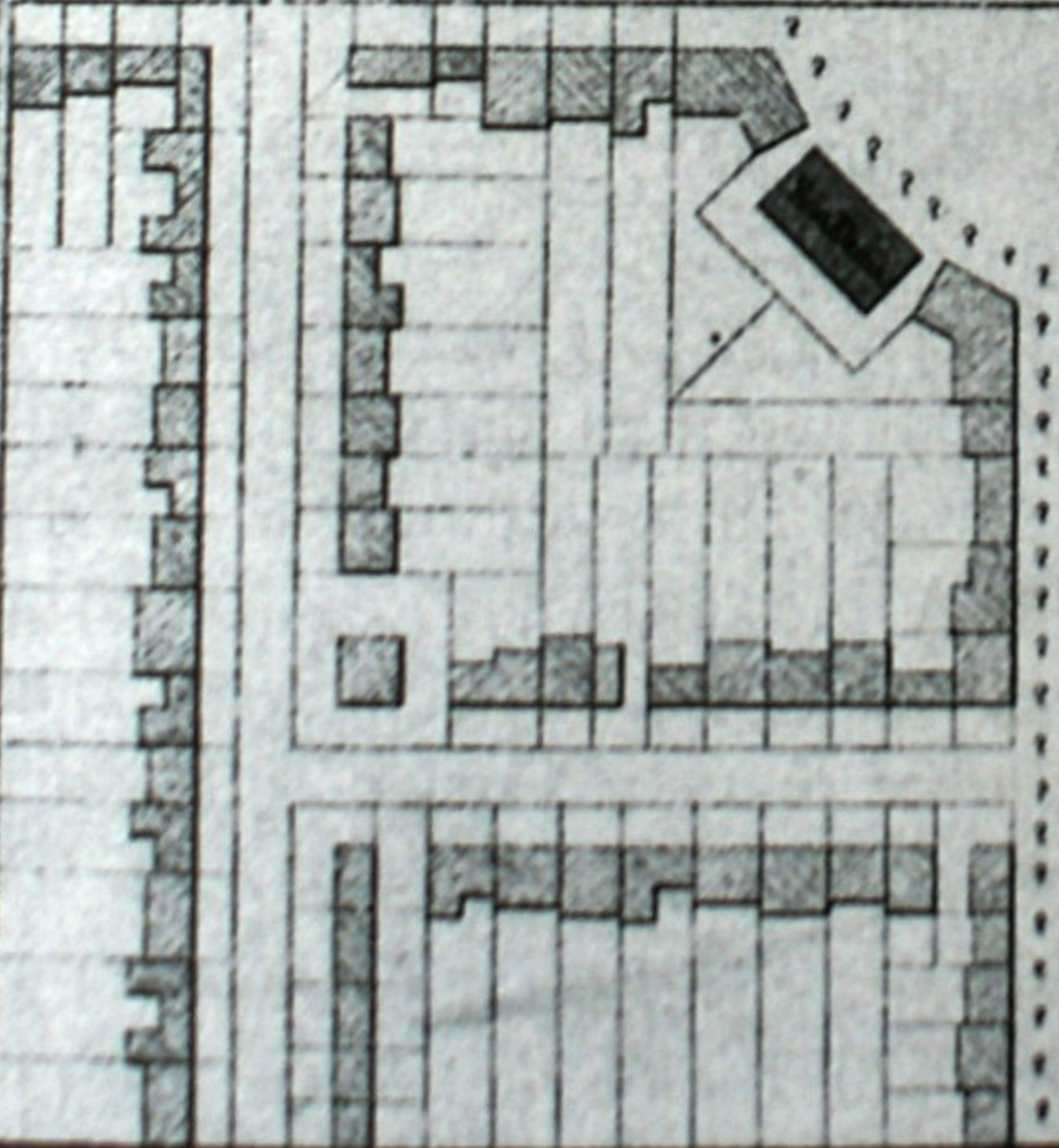
E

H o o f d

en

v a a r t.

Aanlegplaats voor Vaartuigen.



IN 1928-1929 NADEUR UITGEWERKT
 PLAN VOOR DE VERKAVELING
 VANDEN WIERINGE RMEERPOLDER.

SCHAAL 1 : 50.000.

Schaal van 3000 Meter

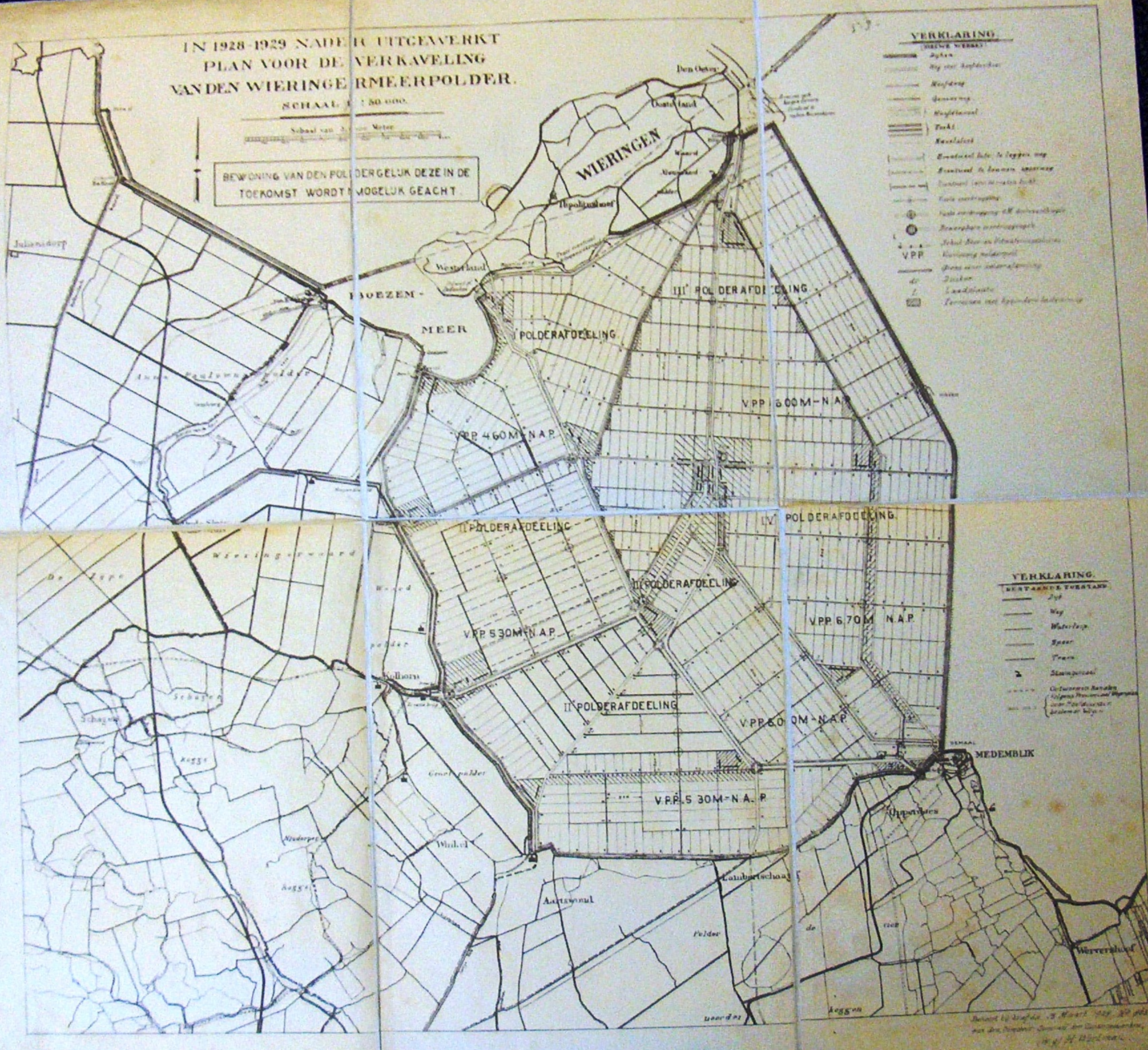
BEWONING VAN DEN POLDER GELIJK DEZE IN DE
 TOEKOMST WORDT MOGELIJK GEACHT.

VERKLARING
DE NIEUWE VERKAVING

- Dijk
- Weg met boordwalen
- Kade
- Oeverwal
- Begraafplaats
- Tuin
- Buisleiding
- Bevatende de te leggen weg
- Bevatende de te leggen aanvoerweg
- Bevatende de te leggen waterleiding
- Twee verdiepingen
- Twee verdiepingen met overkapping
- Bevatende verdiepingen
- Bevatende verdiepingen met overkapping
- VPP
- VPP
- Dijk
- Landbouw
- Terrein met hoogwaterbescherming

VERKLARING
DE BESTAANDE TOESTAND

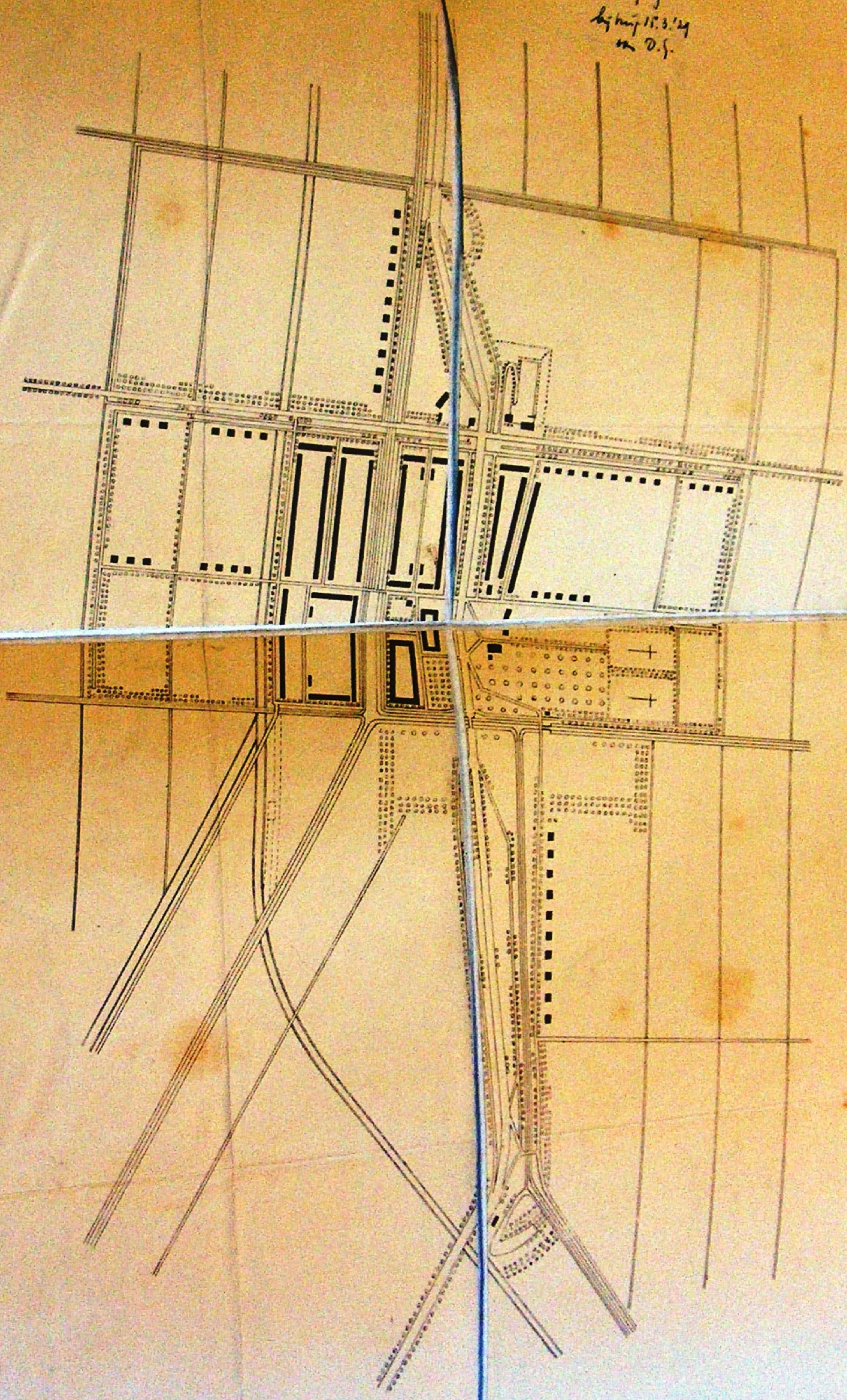
- Dijk
- Weg
- Waterloop
- Spaar
- Trein
- Staanplaats
- De toestand van de landbouw met de bestaande dijken
- De toestand van de landbouw met de bestaande dijken



Besluit bij Koninklijk Besluit van 12 April 1928, No. 102, 20 p. 122.
 van den Minister van Landbouw, Vissers- en Waterschapszaken.
 14/11/1928.

WIERINGERMEERPOLDER.
SCHETS VOOR HET POLDERCENTRUM.
SCHAAL 1:10000.

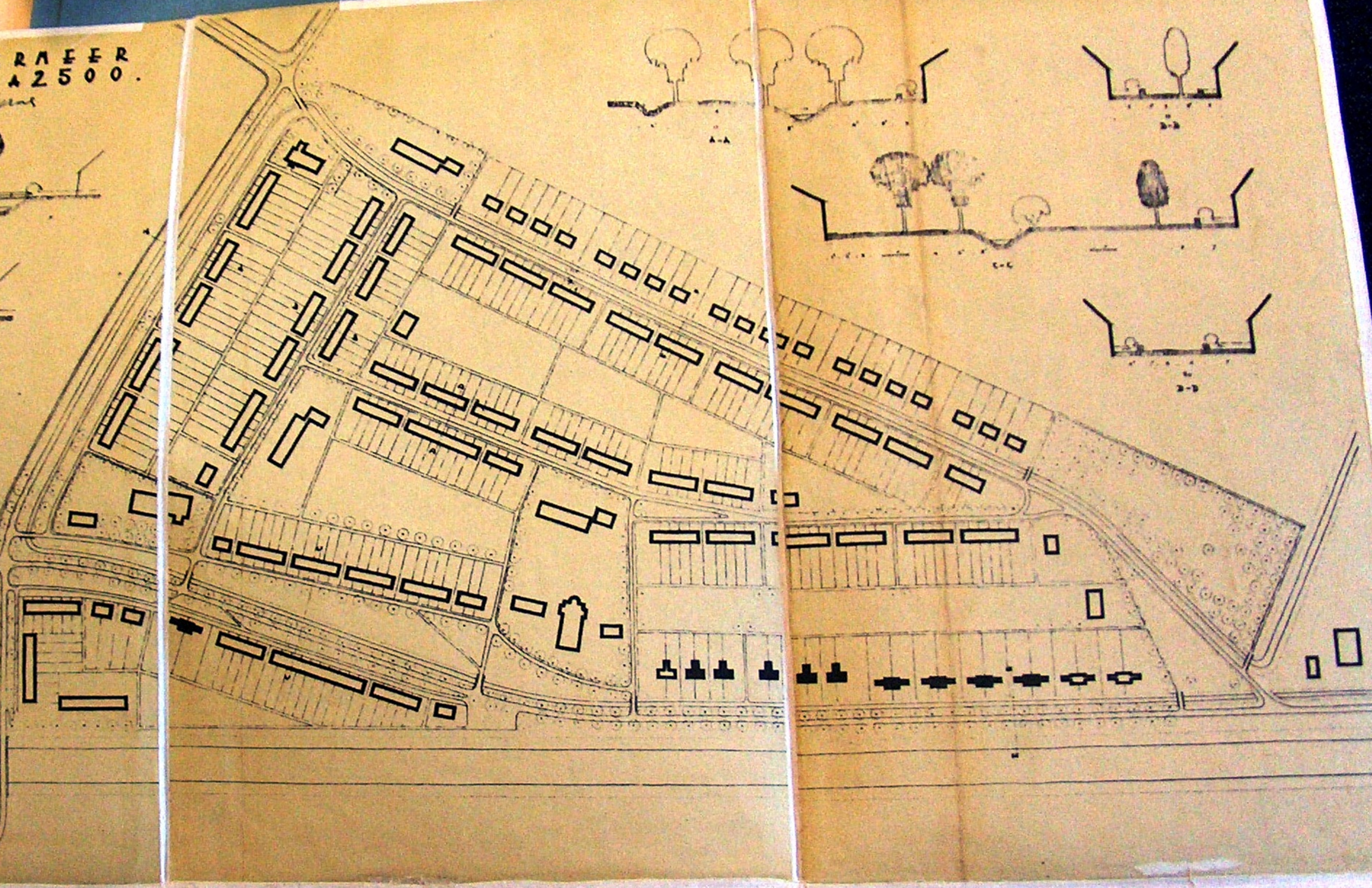

*Altenstein
1829
bij brief 11.3.24
m. D. J.*

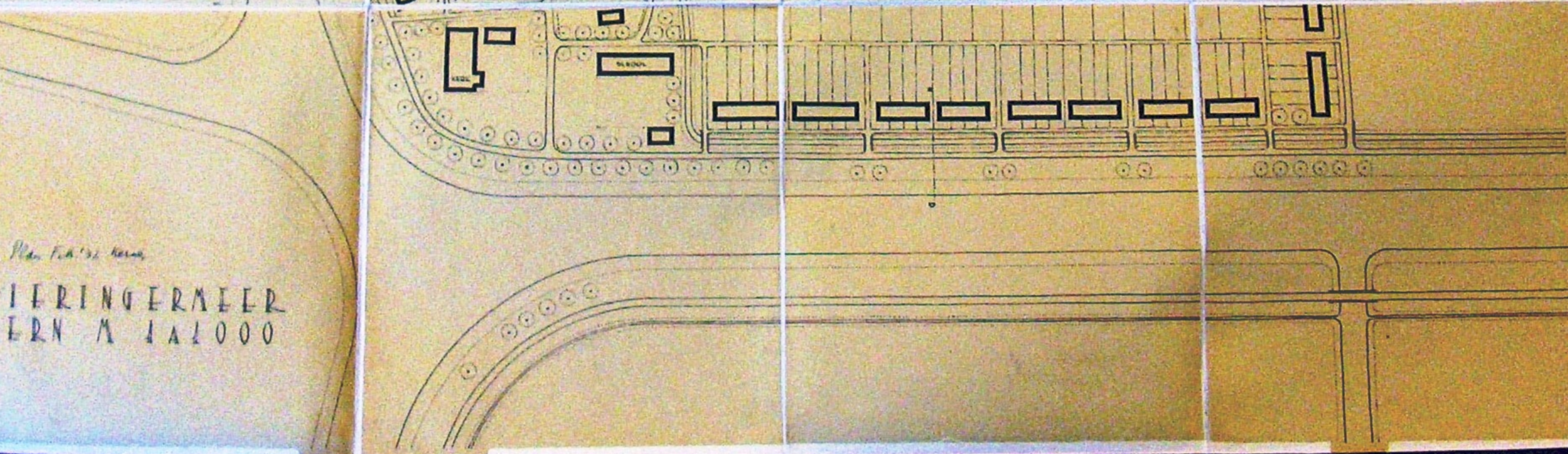
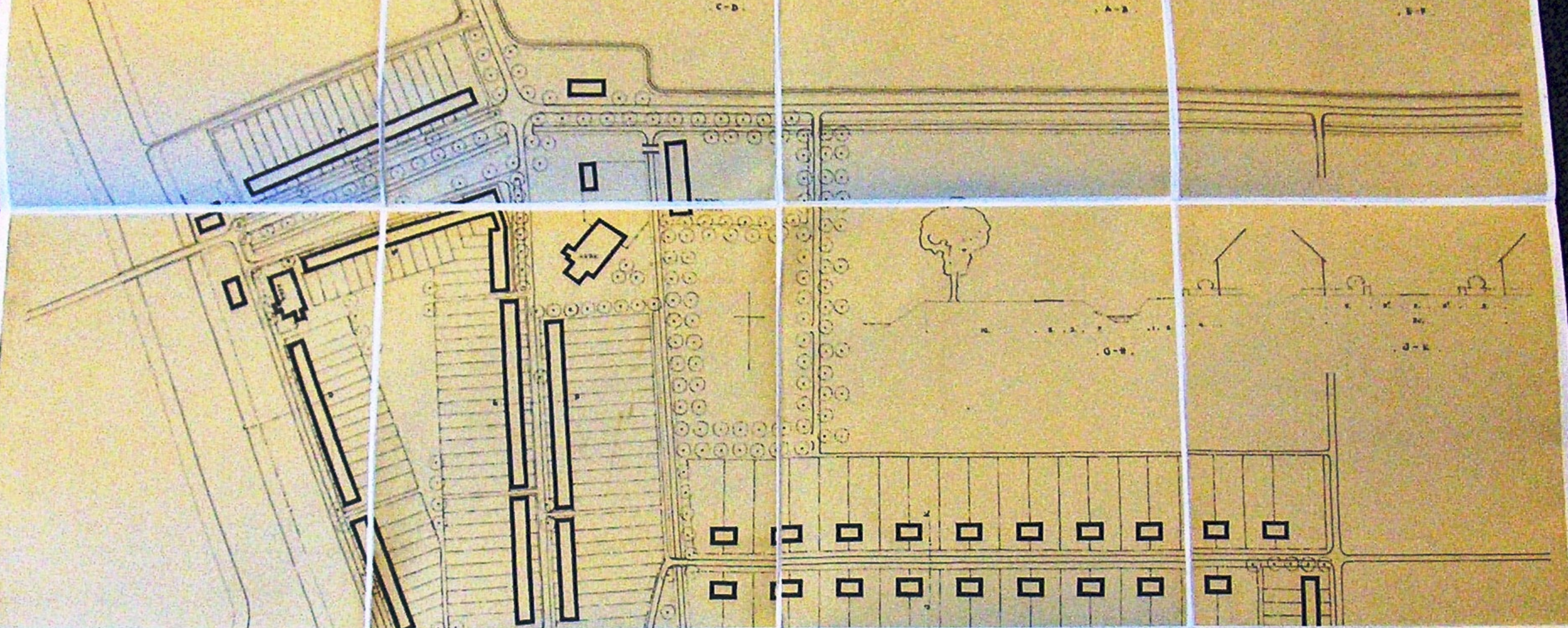


*... van de ...
... 27. 2300 AB 121157AD
... van de ...
... 27. 2300 AB 121157AD
... van de ...*










VIERINGERMEER
KERN L 142500.

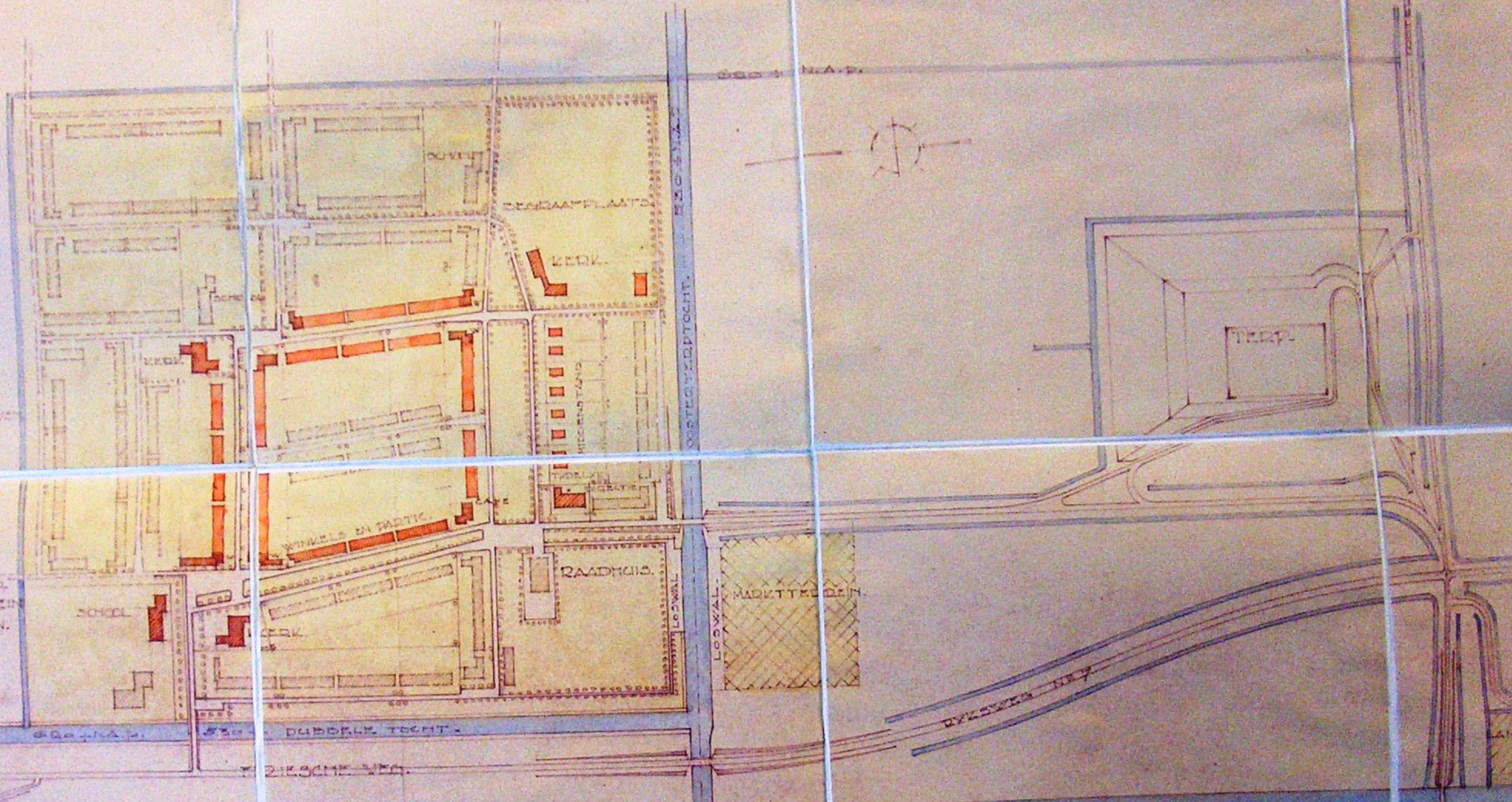
Plan für 1924/25





Plan 1/1000 Kern
VIERINGERMEER
KERN M 1:1000

-  THING TE DOORVEN
-  GIBBERDING
-  WATER
-  WEGEN
-  WEGEN LATER TE MAKEN
-  WINKEL ENZ.
-  OPENBAAR GEB.
-  INDUSTRIETERREIN
-  MARKTTERREIN




ontw. door J. de
 "VERINGERMERDICTIE" "VERINGERMERDICTIE" SCHAAL 1:2500.

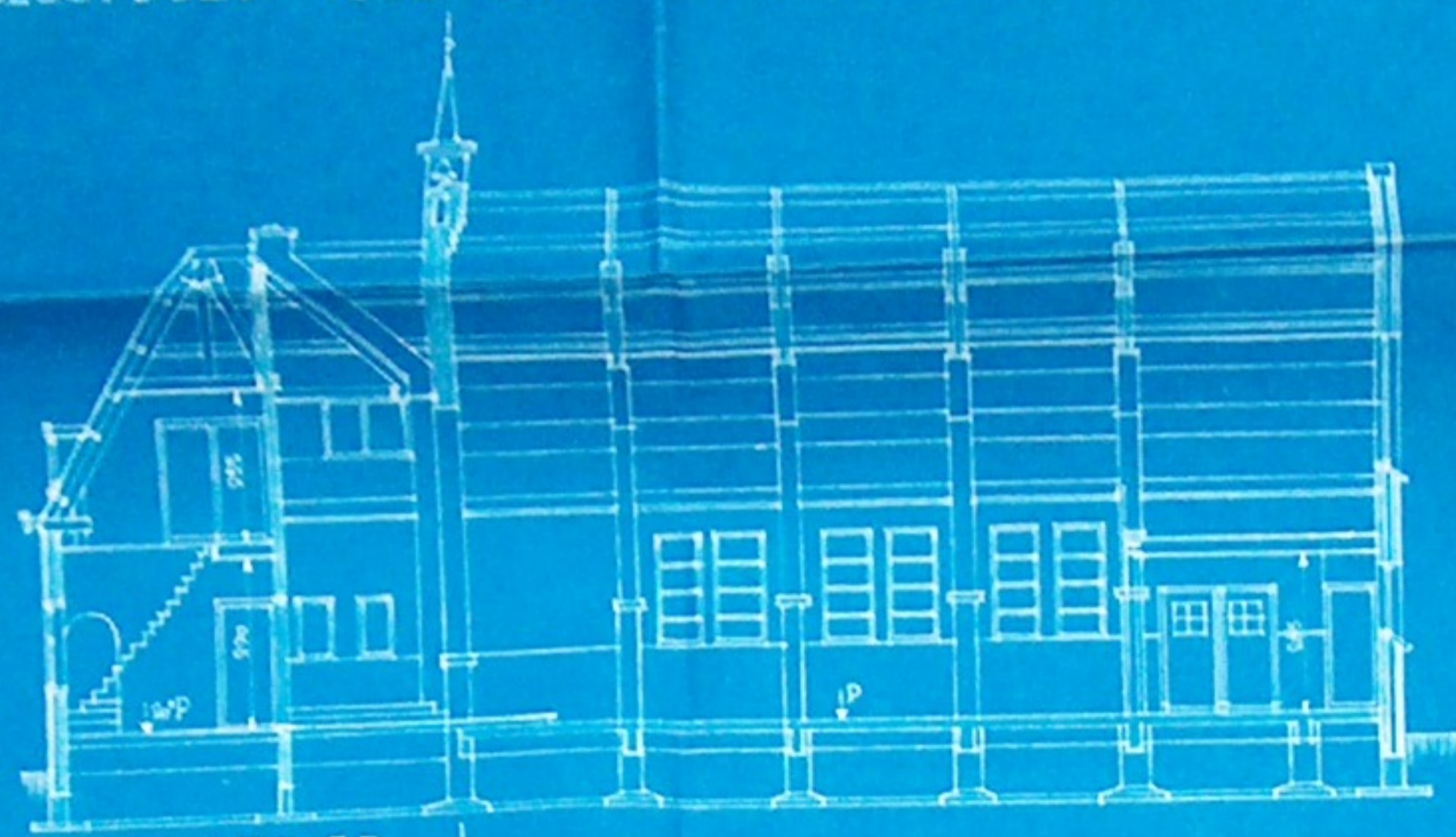
WAFEL SLAATDOOP
 VESTINGSTREKING



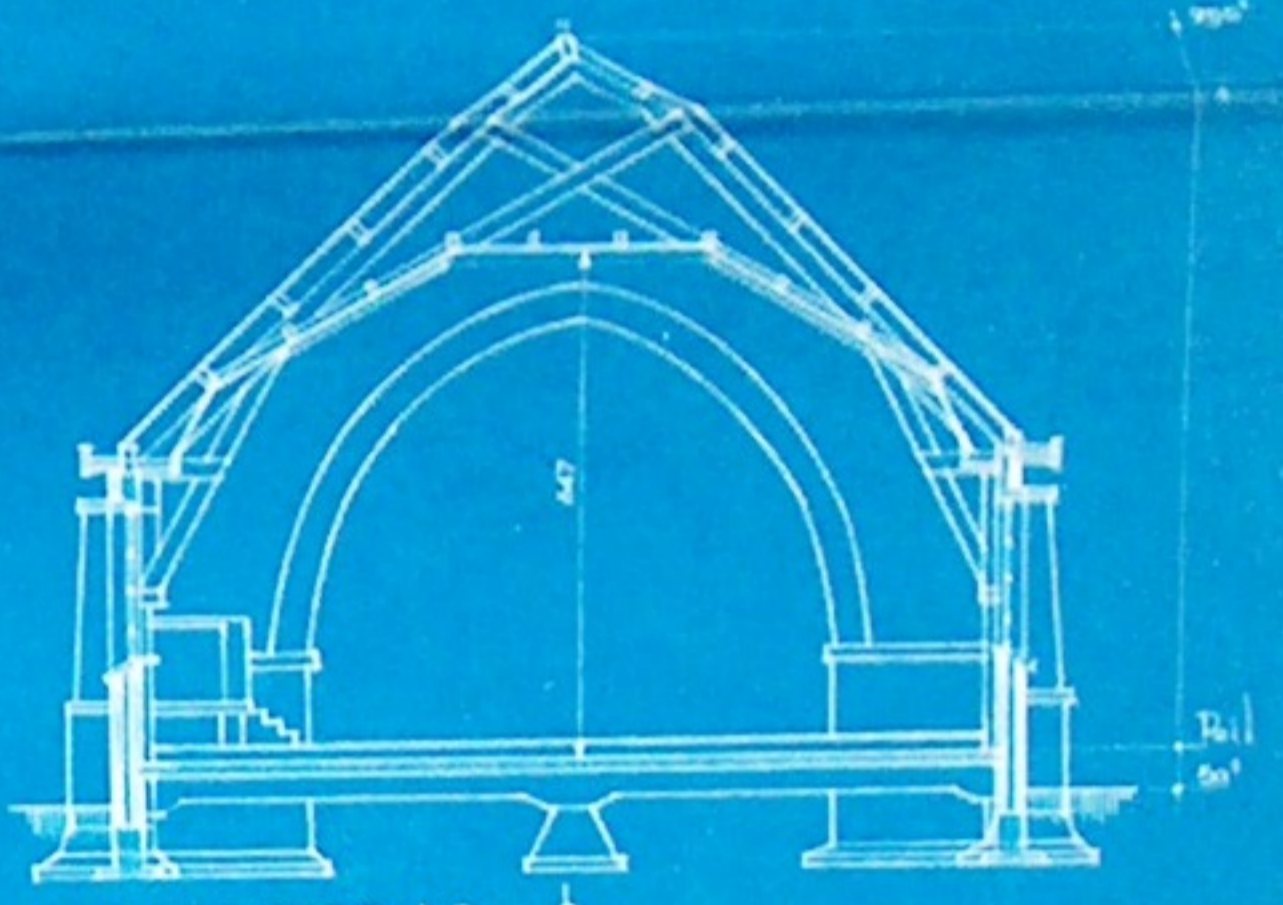
R.K. Kerk Slootdorp




VOORGEVEL



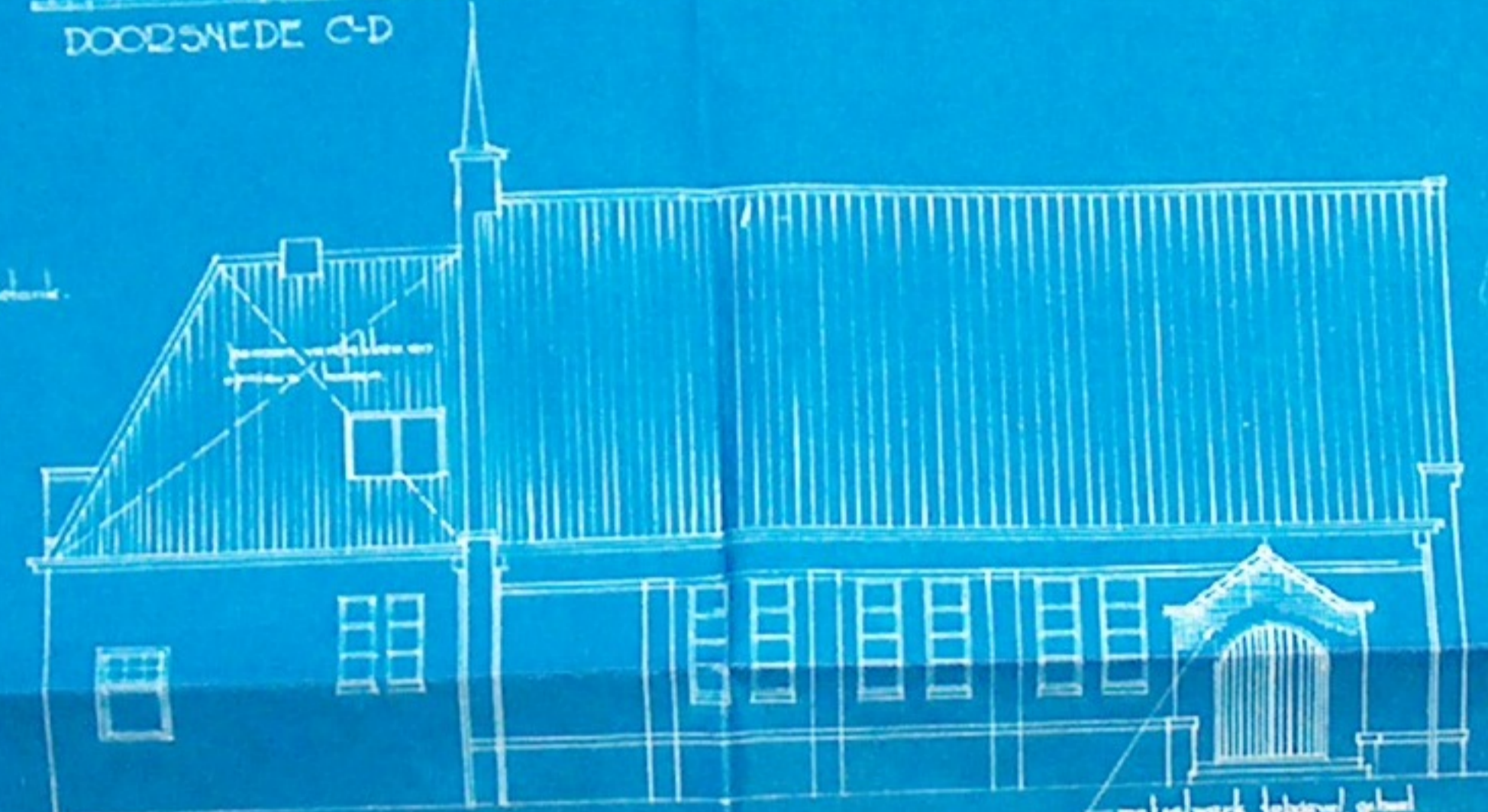
DOORSNEDE C-D




DOORSNEDE A-B



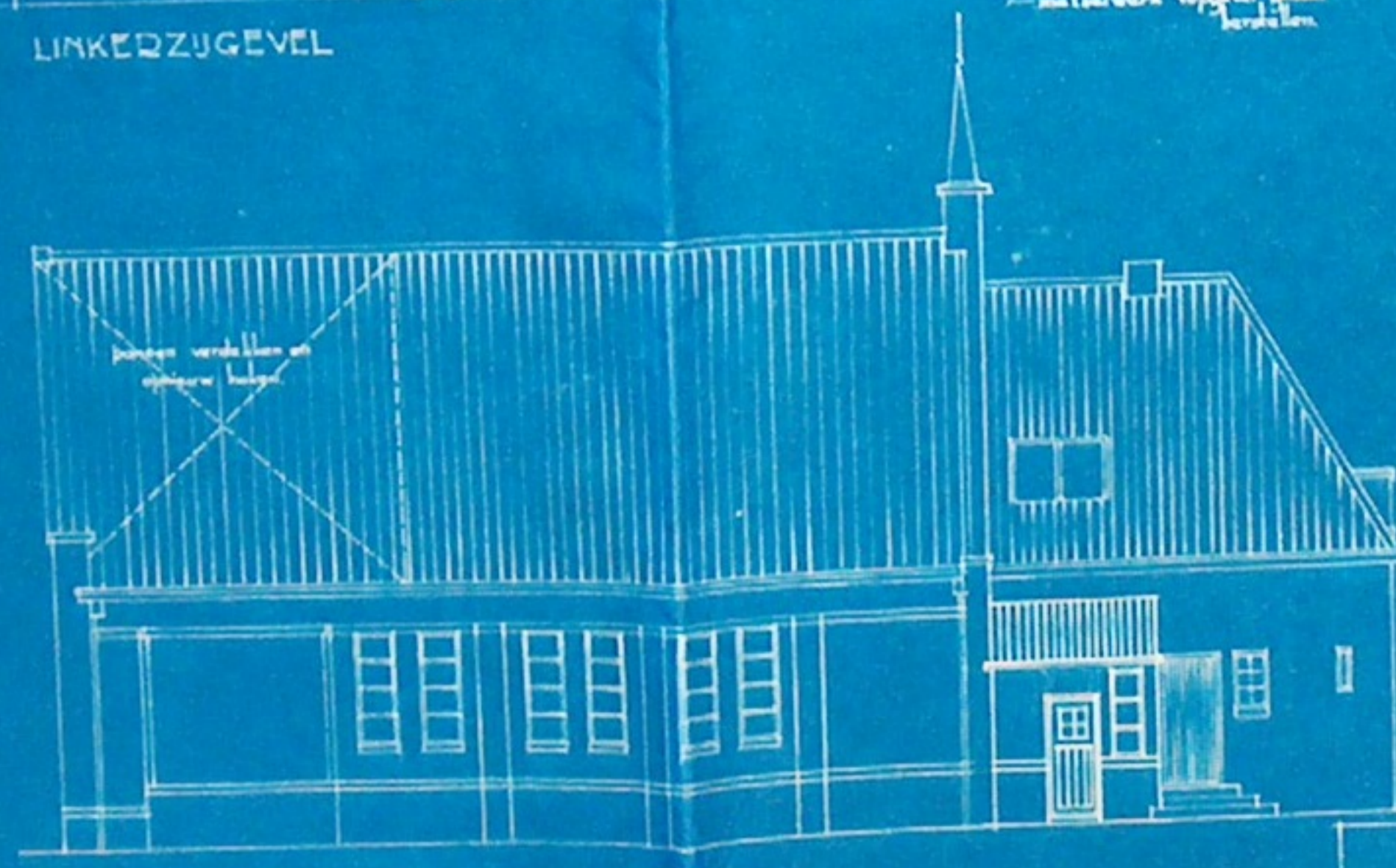
PLATTEGROND



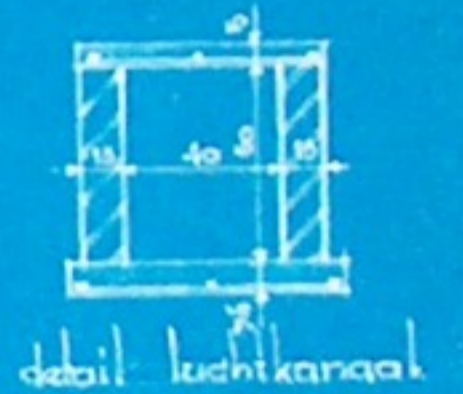
LINKERZUIGEVEL



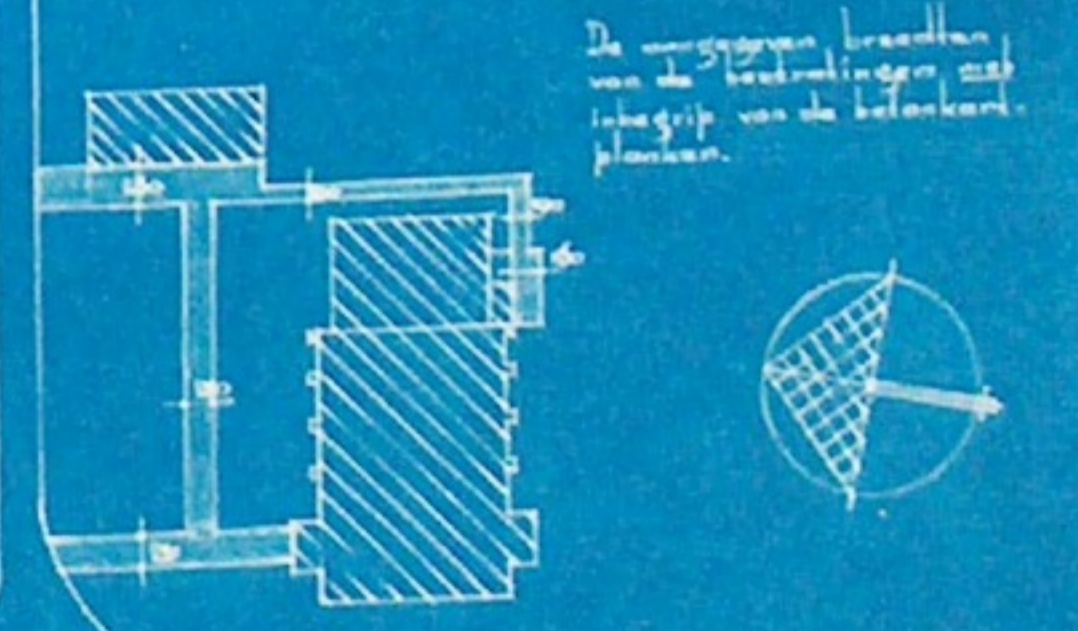
ACHTERGEVEL



RECHTERZUIGEVEL



detail: luchtkanaal



De voorgespannen breedten van de bestrakingen met inbegrip van de betonnen planken.

SITCIATIE 1:500

BESTEKTEKENING	
De architect: <i>B.N.A.</i>	schaal: 1:500
	getekend: <i>B.N.A.</i>
	datum: 9-1-46
	afgegeven:
bestek no: 153	blad no: 1

Die met trikt voorgespannen gedeelte te vernieuwen, zie verder het bestek.



SLOOTDORP R. K. KERK



HOE LIEFELIJK ZIJN MIJN
VORNSIN O HEERE DER
HEEREN





S. uetdora - Guref. Kerk.



Slooldorp, Gereformeerde Kerk



SLOOTDORP GEREFORMEERDE KERK








Gene's. Kerk m' in een






ONTWERP
VOOR EEN
KERKGEBOUW
SCHAAL 1:100.



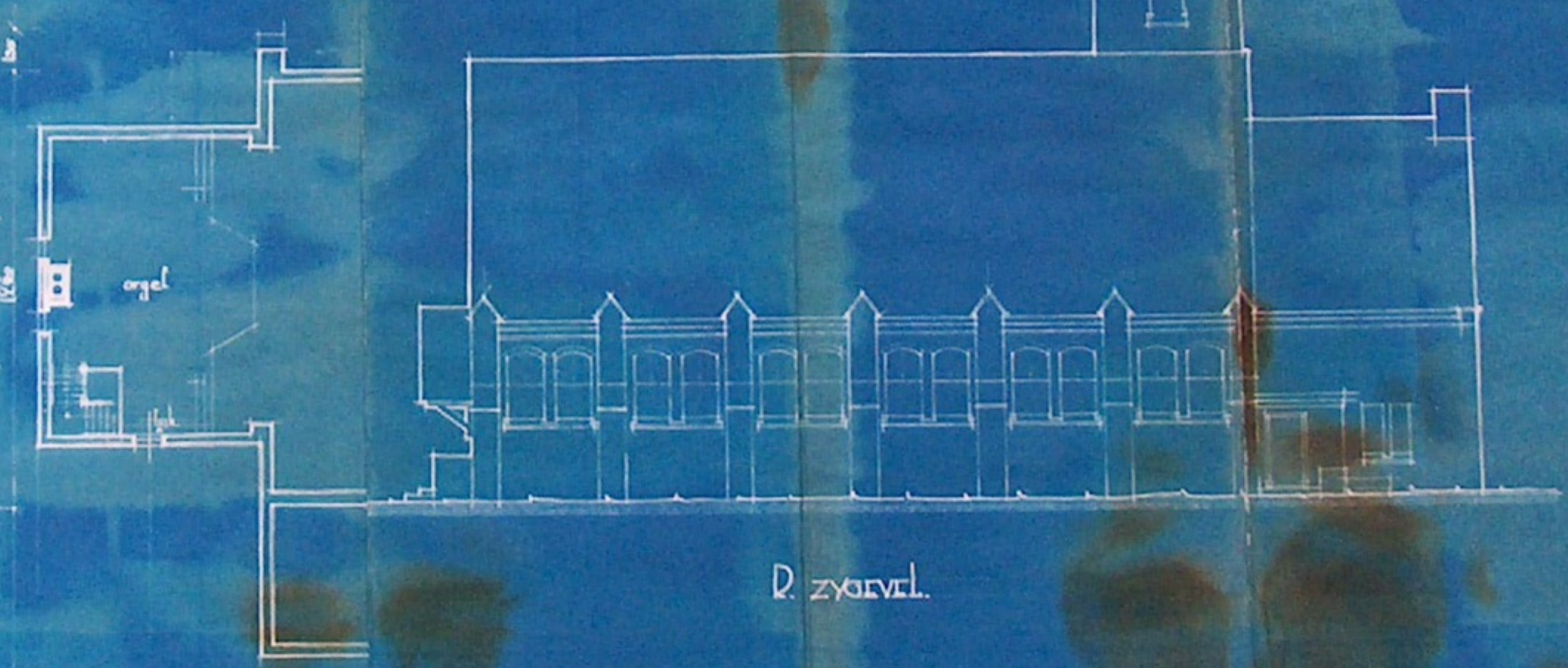
L. ZYGEVEL.

Voorzijde


Achterzijde



PLATTE GROND



D. ZYGEVEL.

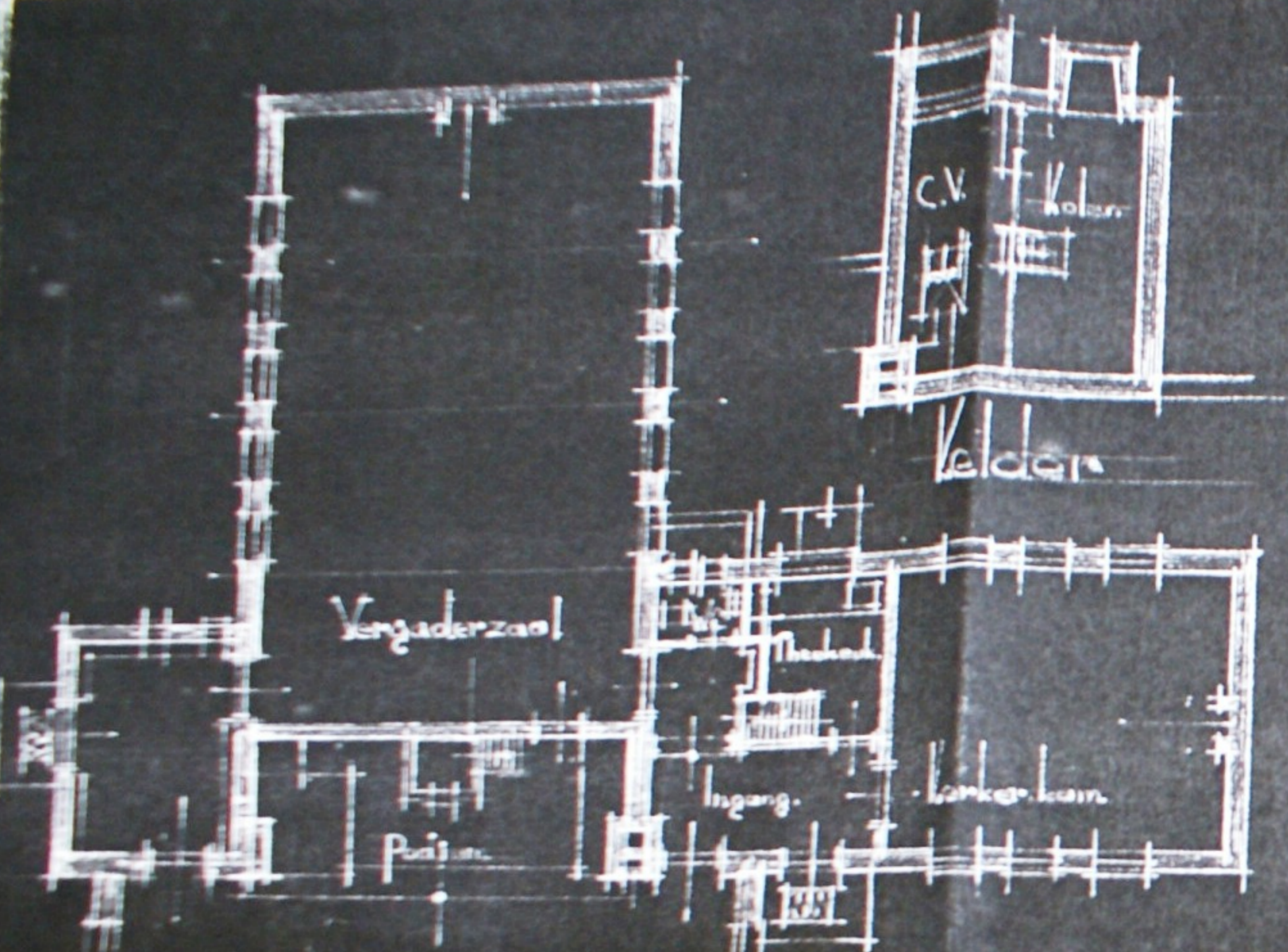


PLATTE SCHAAL 1:1000.






Schetsontwerp voor een Verleggebouw A.




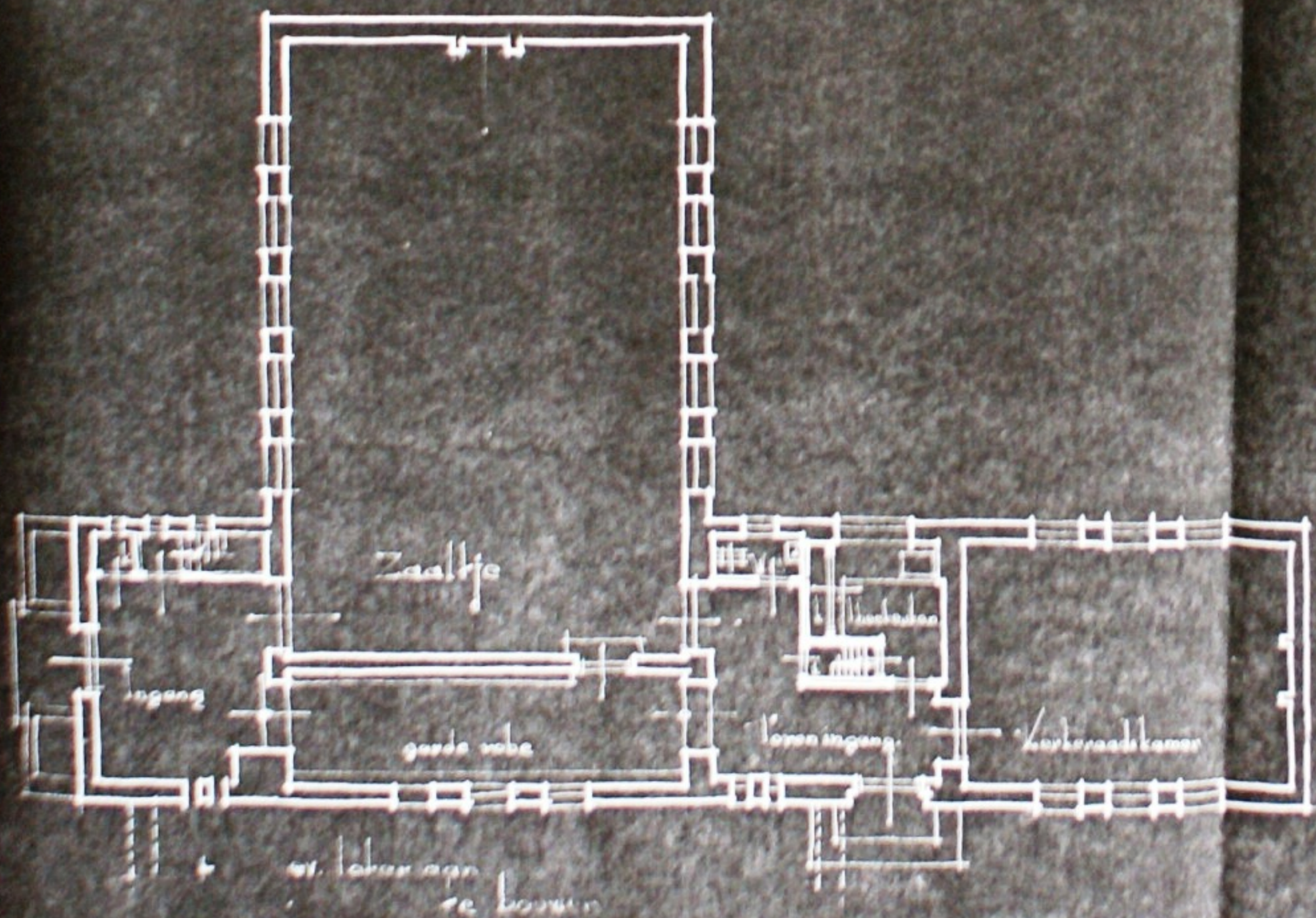
Platte
grond

School toptoo.





Zuidgevel.



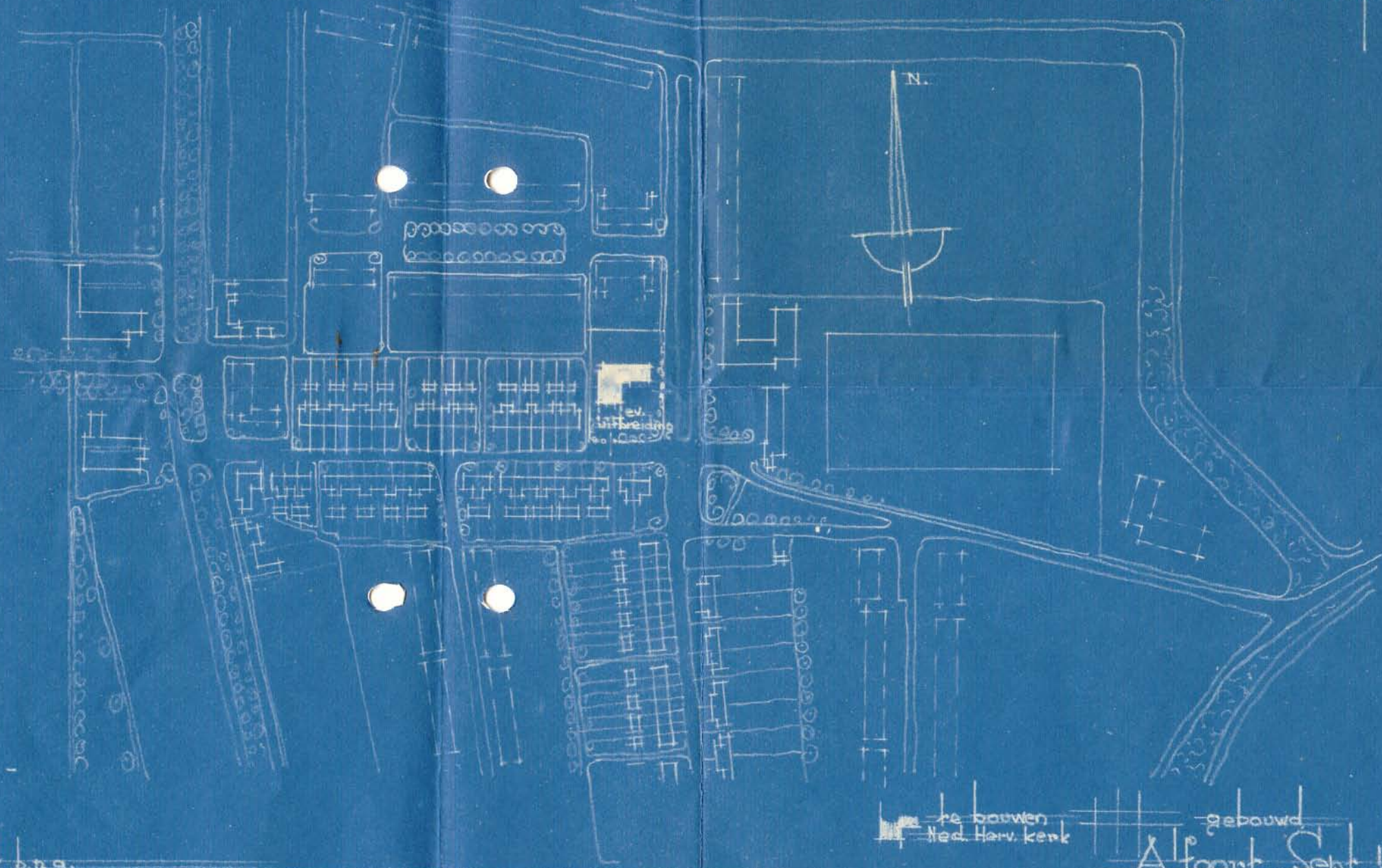
Oostgevel.

Schets Kerkgebouw.
 Voorloopig te bouwen gedeelte
 Schaal 1 op 100

Alfoort April 1897

Wieringerwerf

Schaal 1 op 2500



ev. uitbreiding

de botwen
Ned. Herv. kerk


gebouwd
Alfoort Sept 36

itect o.n.a.




Herv. Kerk, Wieringerwerf

G E R E F O R M E E R D E K E R K W I E R I N G E R W E R F



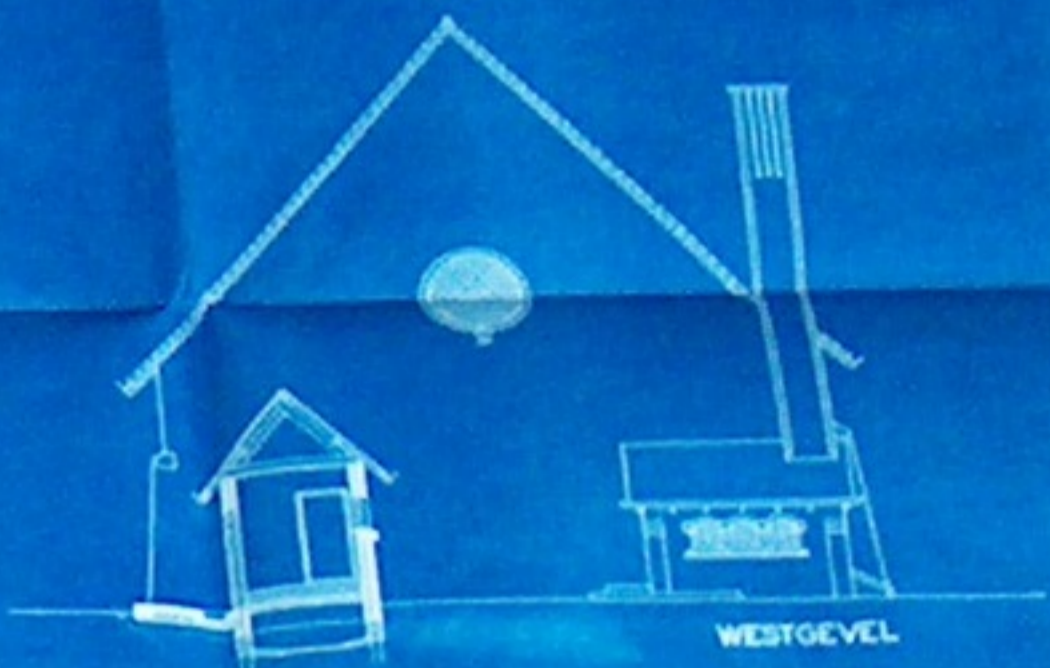
OOSTGEVEL




NOORDGEVEL




WESTGEVEL



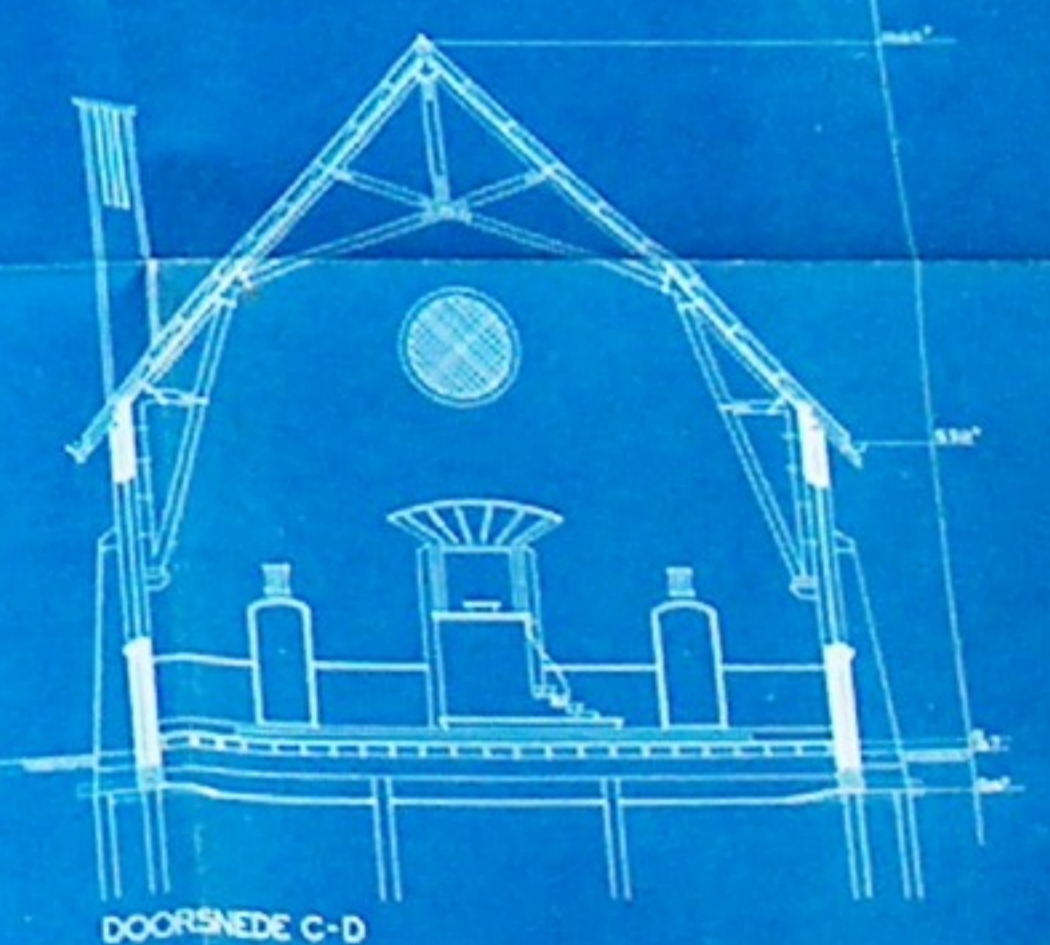
ZUIDGEVEL



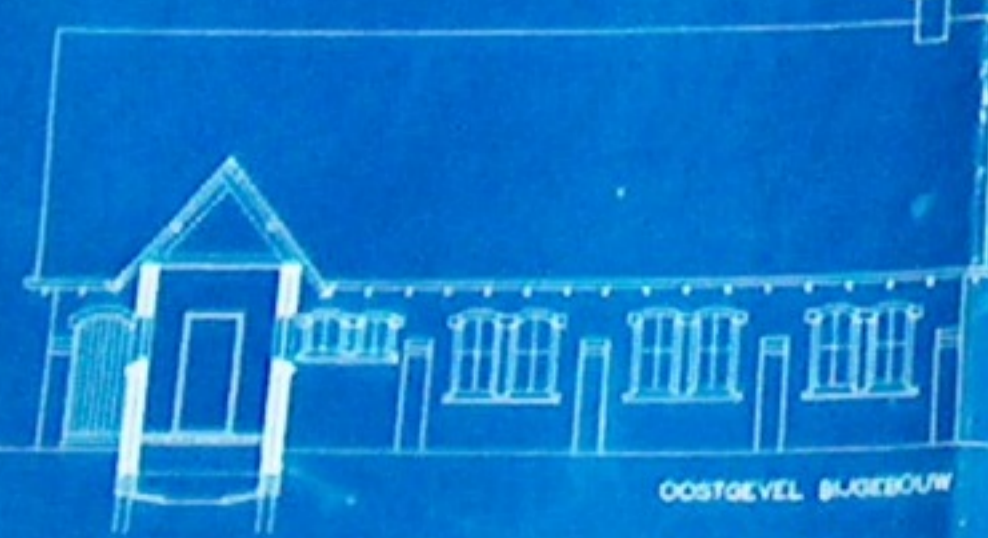
BEGANEGROND



DOORSNEDE A-B



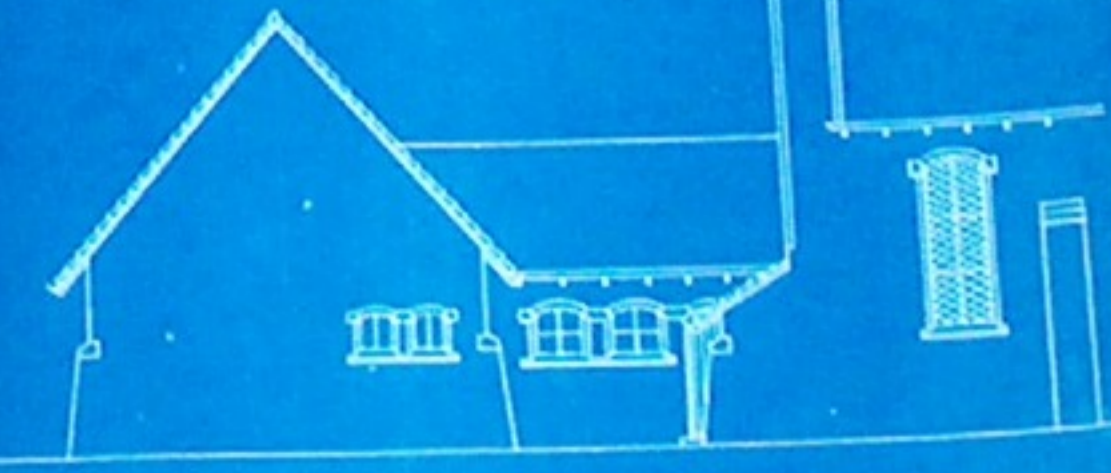
DOORSNEDE C-D



OOSTGEVEL BLUGEBOUW



WESTGEVEL BLUGEBOUW



SCHAAL	1:100	DATUM	OPMERKINGEN
DETAILS			
GETEKEND			
GEZEN		10/2-'38	

GEVELS..PLATTEGROND..DOORSNEDEN

ARCHITECTEN-EN ING. BUREAU "SUNANT"
 ARNHEM. DE ARCHITECT E.J. ROTHUIZEN.

FORM 89
 X 105


BLAD 1
 BESTEK B 137




Overschoot Gereform. Kerk, Wieringerwerf



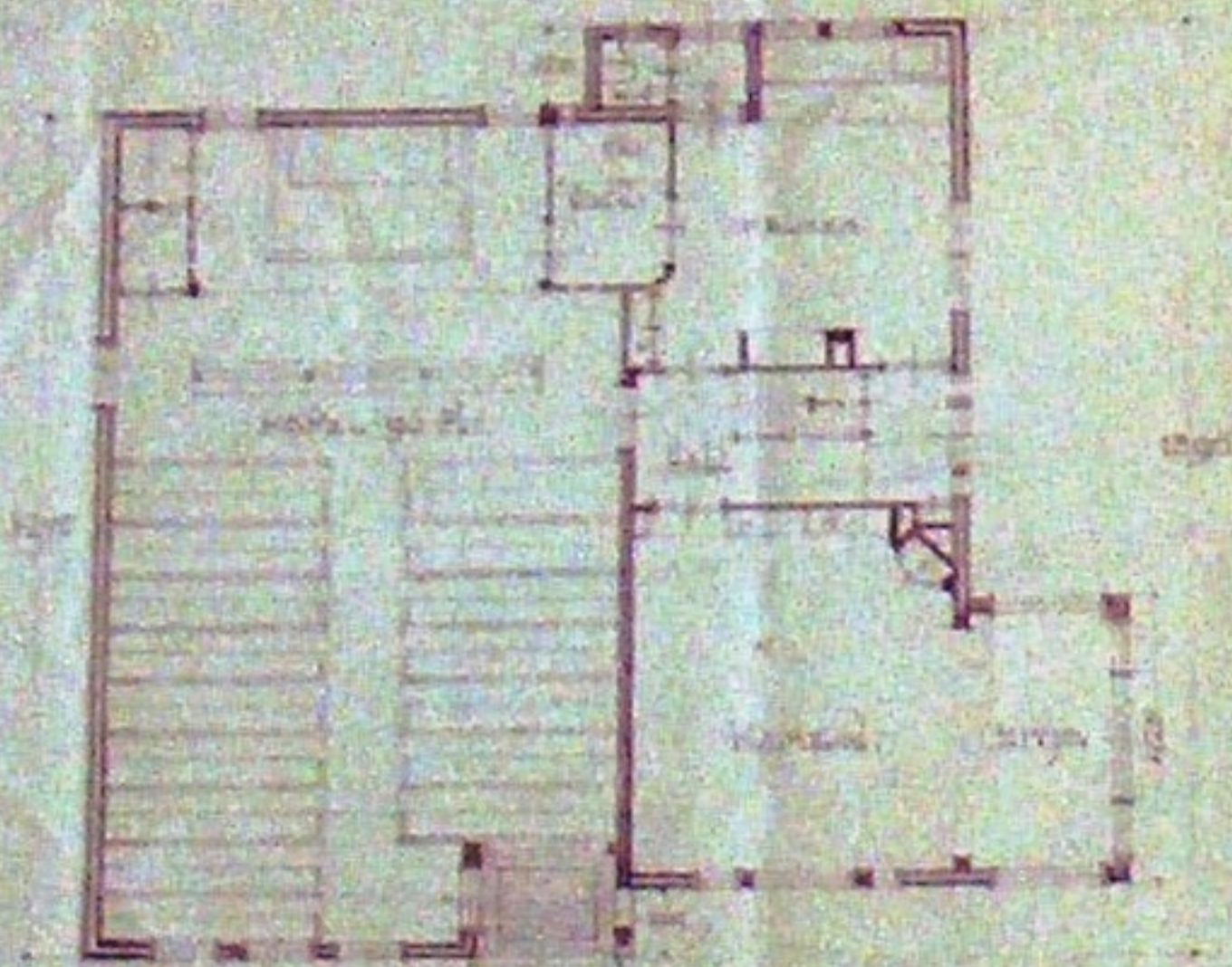
Wieringerwerf, Geref. Kerk



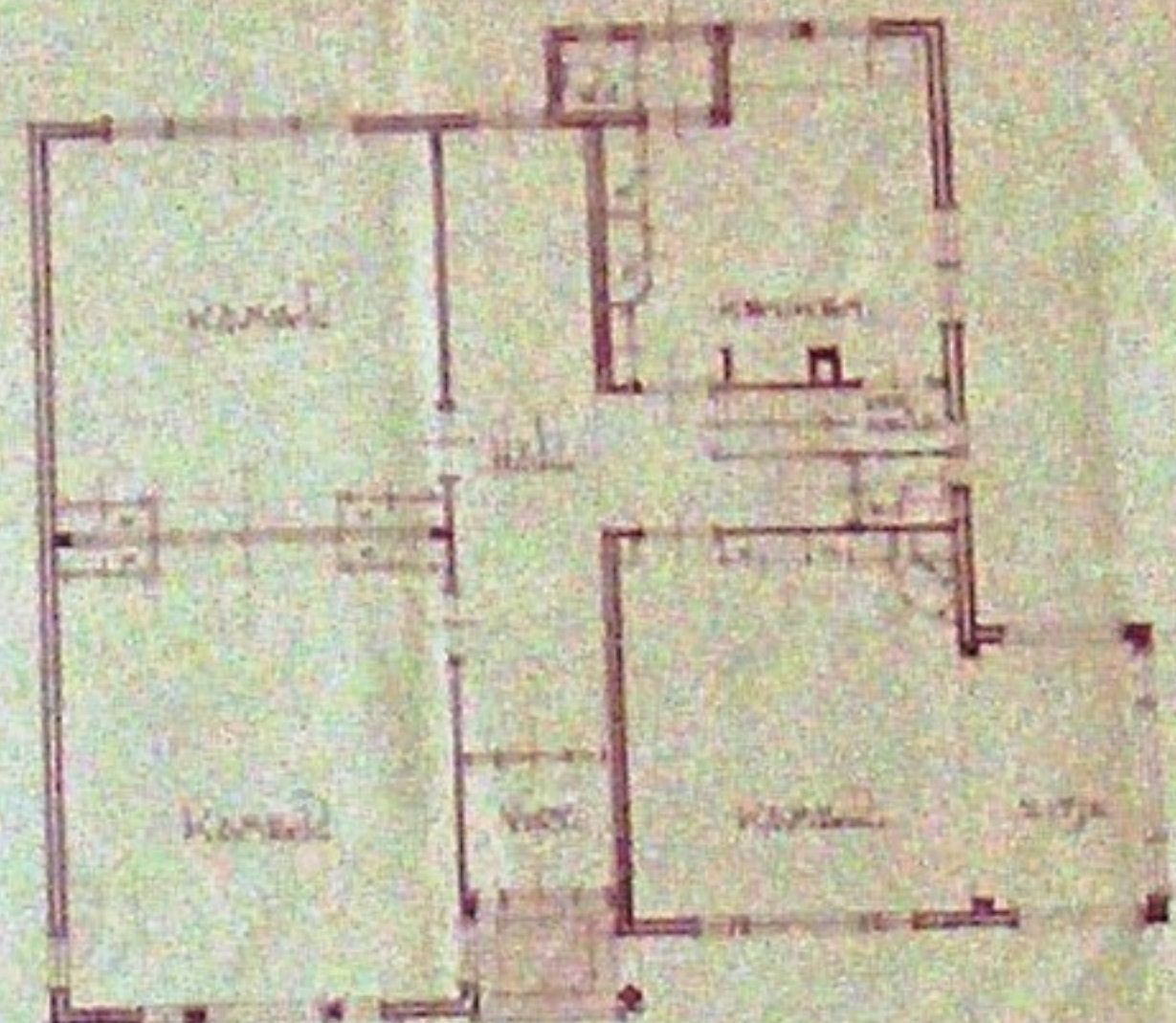
Voorgevel



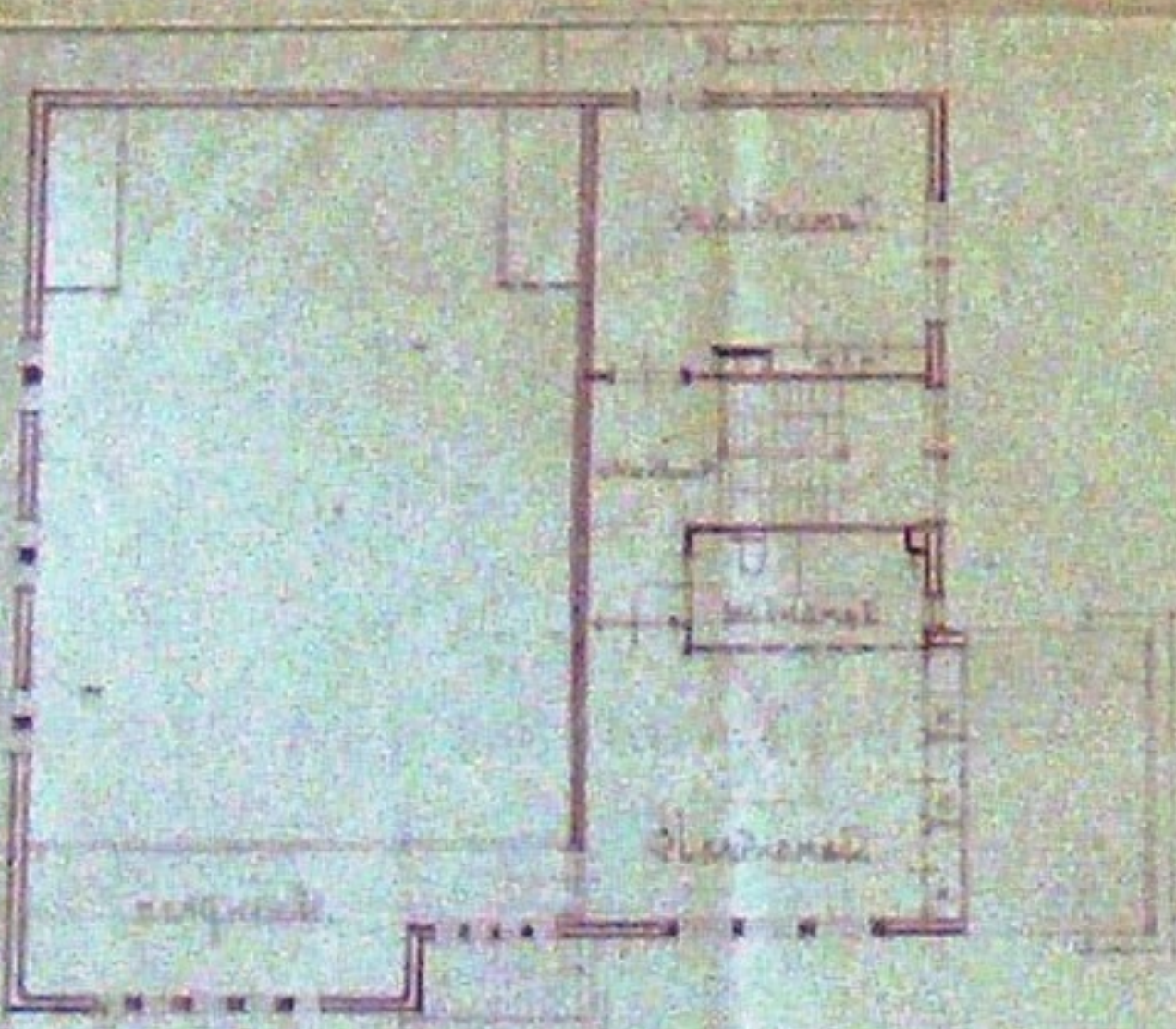
Voorgevel



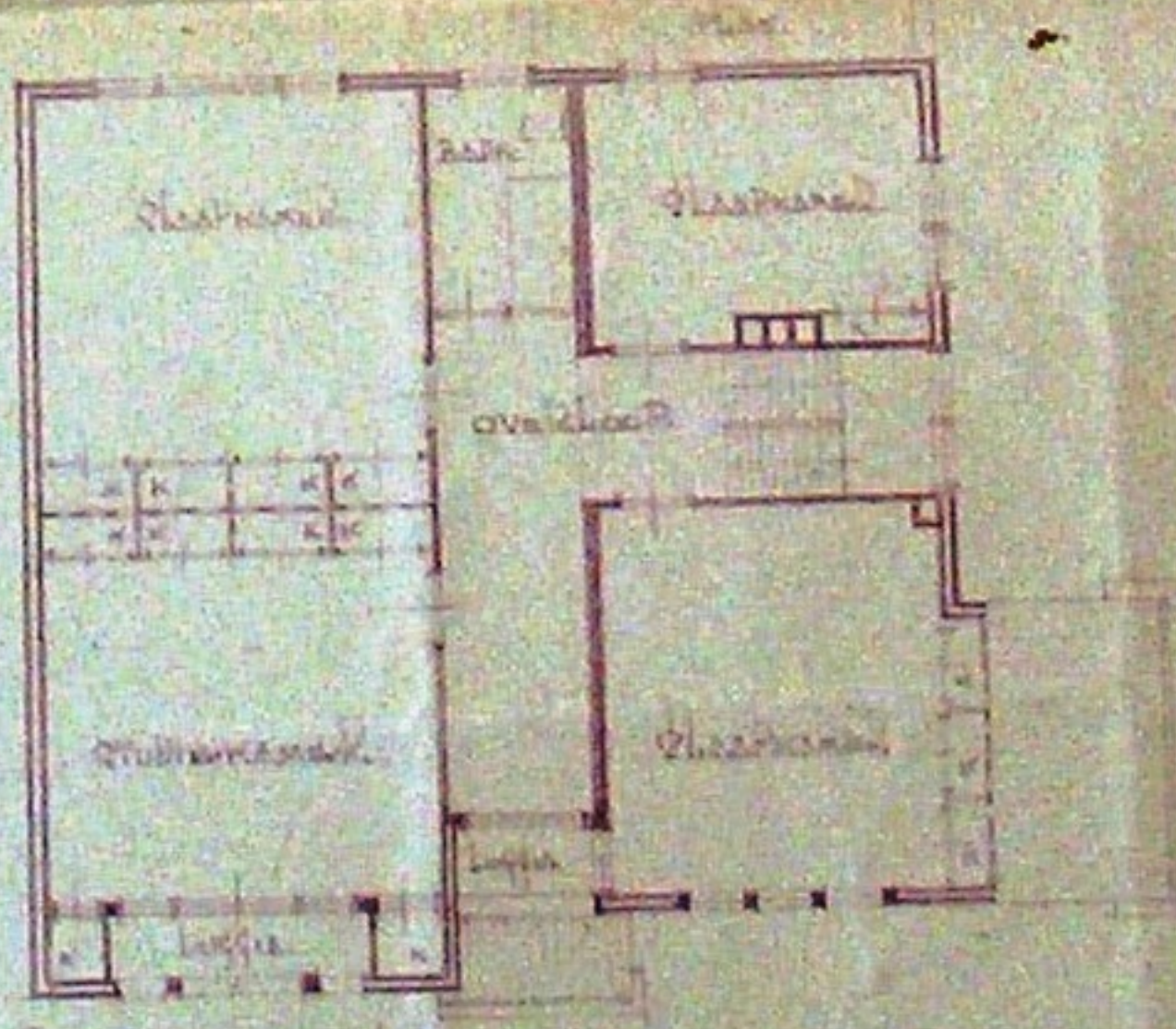
Grondplan



Grondplan



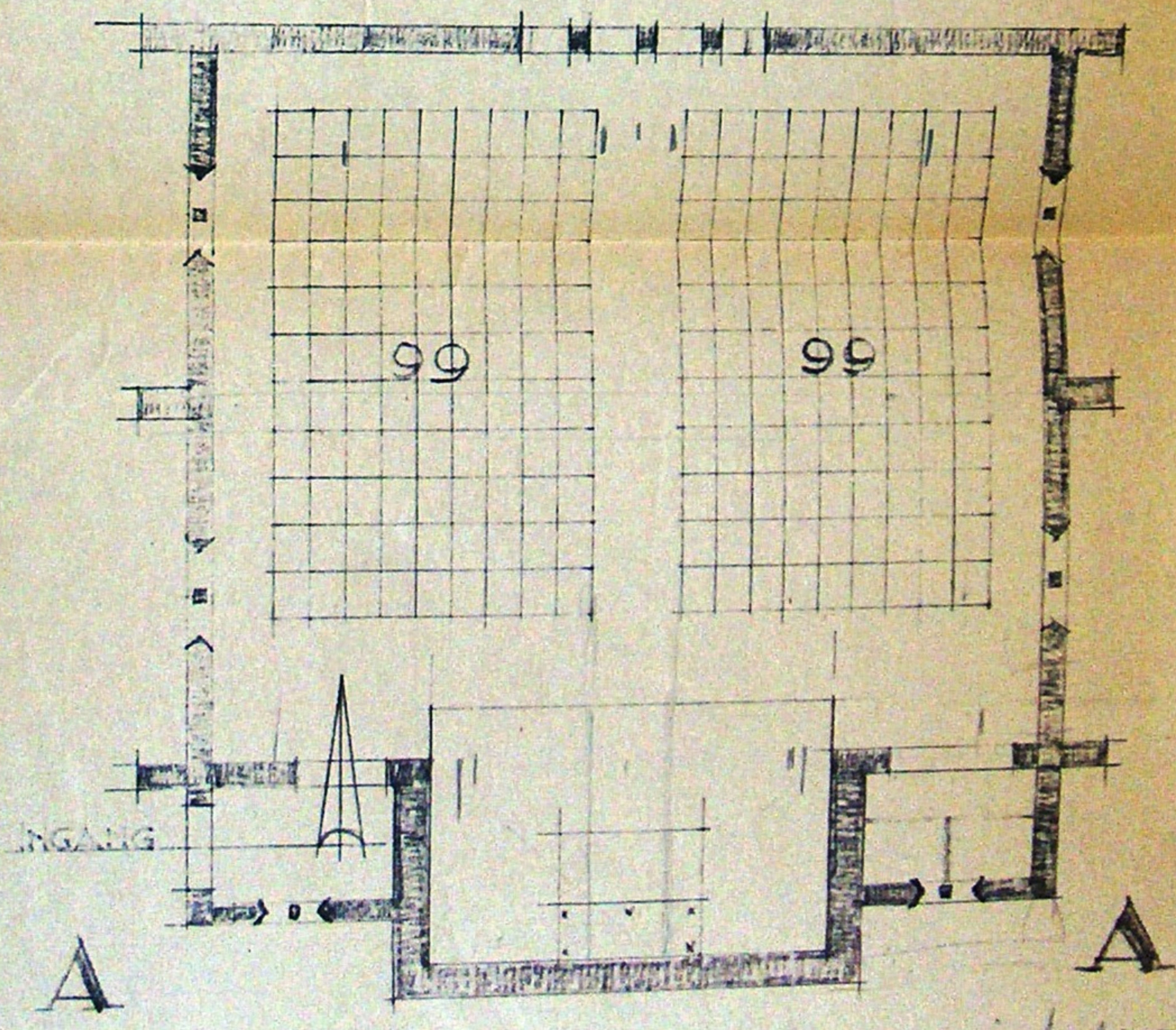
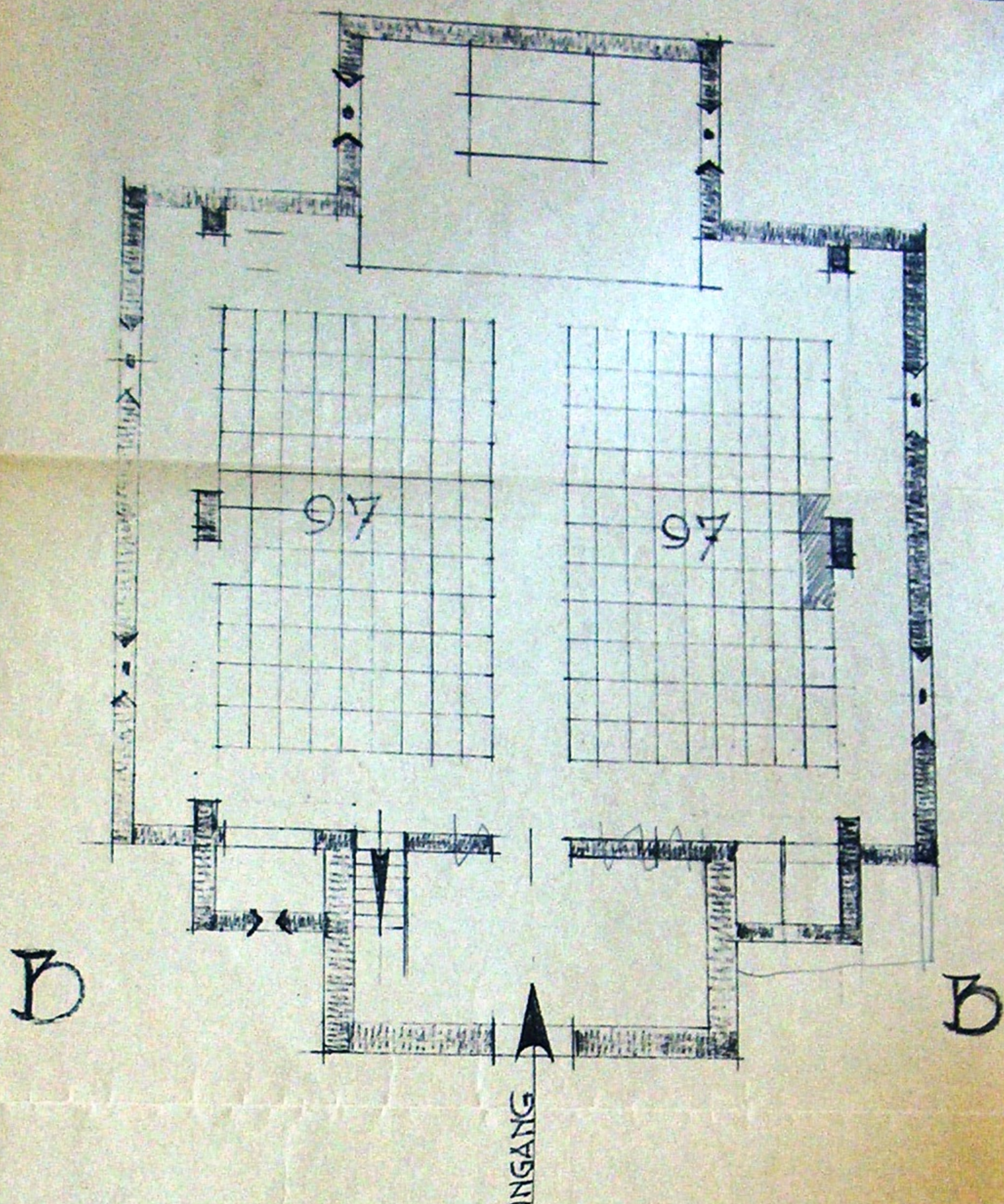
Bovenverdieping



Bovenverdieping


WEST-GEVEL. SCHAAL 1:100.
R.K. KERK MET PASTORIE TE
WIERINGERWERF.
ARCHITECT. H. N. HARTENS AMSTERDAM





antoni hartono


SCHETSSEN D. V. KERK TE WIERINGERWERF SCH. 1400.




NOORD-GEVEL



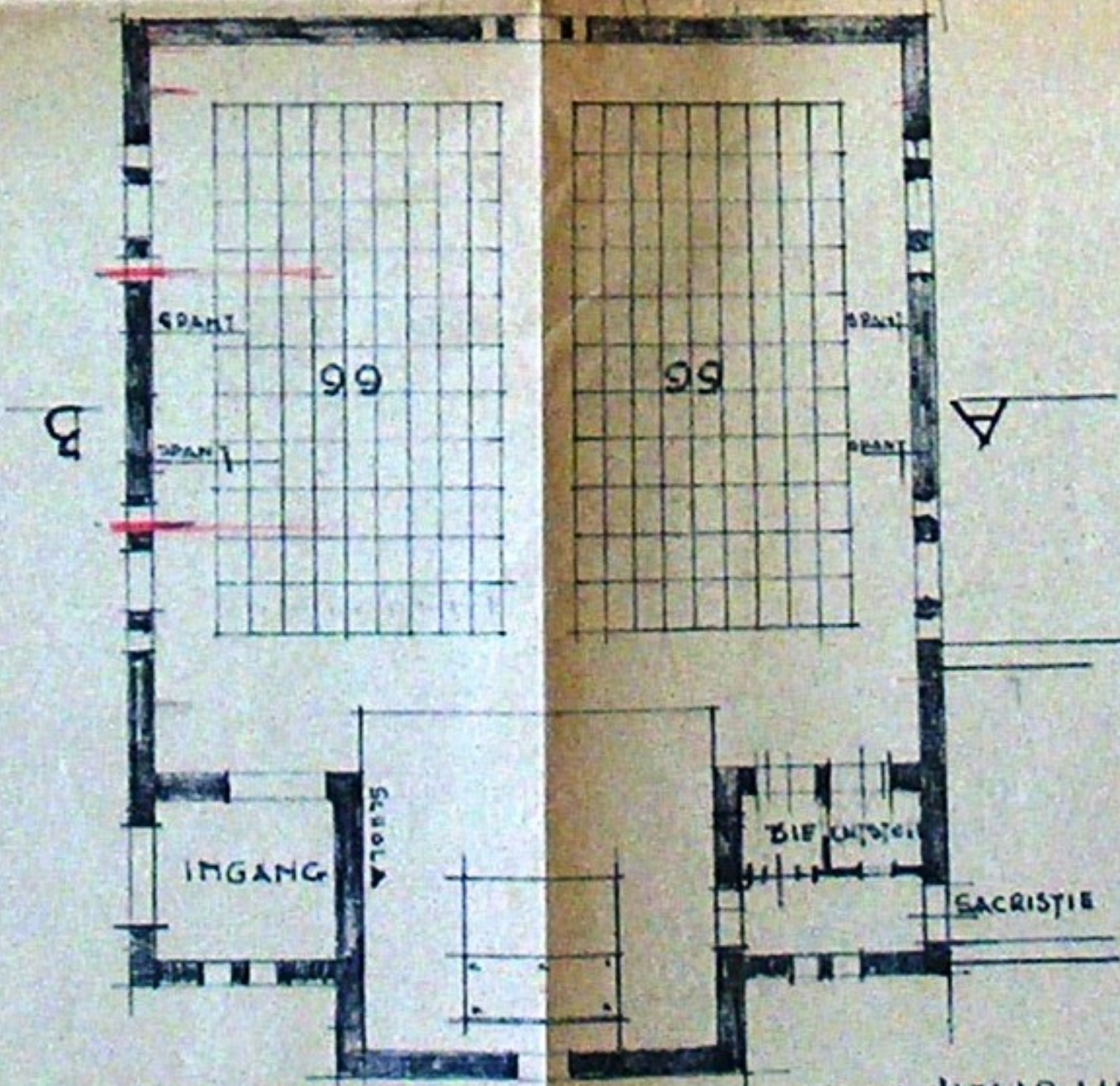
WESTGEVEL




ZUID-GEVEL



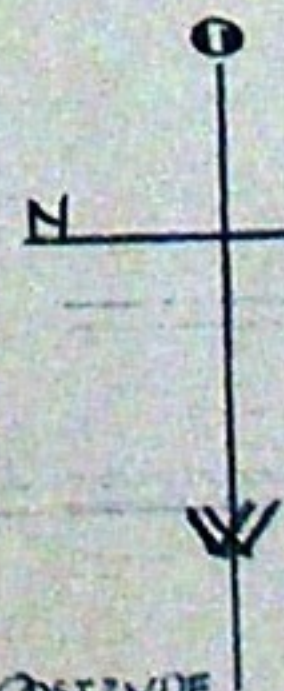
DOORSNEDE A-B.



BEG-GROND.



VARIANT TOREN 0.75 MINDER DIEP.



SCHEETSONTWERP.
R.K. KERK TE WIERINGEDIJVERF
SCHAAL 1:100. ARCHITECT W.M. MARTENS
AMSTERDAM.

PLINT VAN BREUKSTEEN
HOEKEN - TOREN BREUKSTEEN
MUREN - DAKSTEEN.
OOSTGEVEL HOUT - BINNEN DAKSTEEN.
AFBEEKING LEIEN INDIEN VOORKEUR VOOR PANNEN TOREN OP 1/2 LIGGEND

INDIEN ALTAAR AAN OOSTZYDE
KAN DE WESTZYDE ALS PLAATSRUINTE
BEHUT WORDEN, EN INGANG ALS ROSEKAPSEL.

DE KERK MET PASTORIE TE WIEDINGERWEDD
ARCHITECT HUB. MARTENS AMSTERDAM.



to Wiedingerwedd 9

MUURTJE IN DREKSTEEN

PROCESSION WEG

LATER TE BOUWEN DOORVAAL

TYDELING DOORVAAL

DOORVAAL
LATER
DOORVAAL

PORTAAL

JUGENBERG-ZAAL

SPREKING

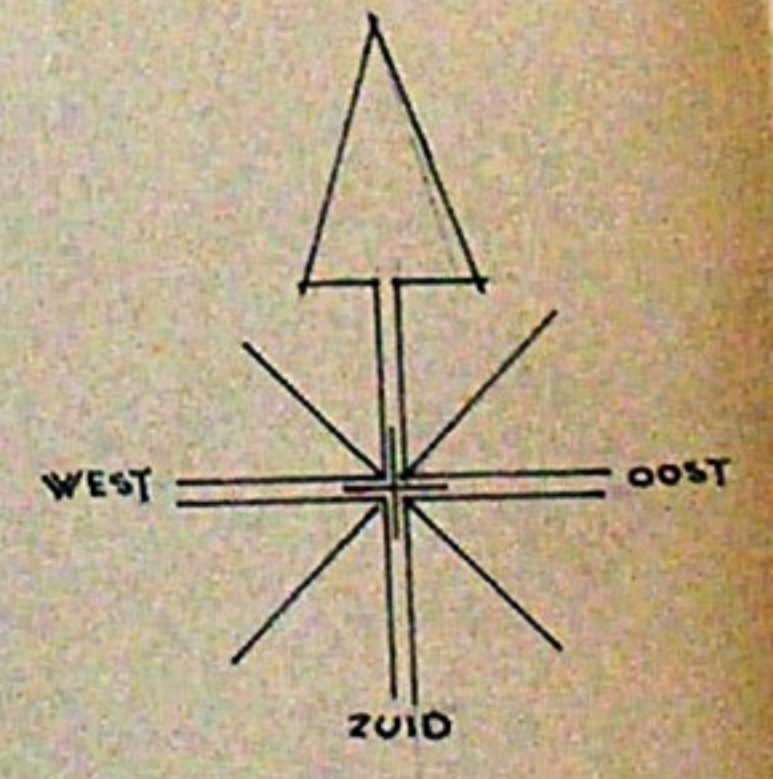
PASTORIE

10 x 20 PLAAZEN

10 x 20 PLAAZEN

SACRISTIE

BELOGGING



MUURTJE IN DREKSTEEN
PROCESSION WEG

BLAD 1
 R.K. KERK TE WIERINGE WIELT
 PLAN DICANE GROND SCHAAL 1:100
 ARCHITECT HOB. MARTENS A. DAM.





R.K. Kerk - Wieringerwerf.



