



Universiteit
Leiden
The Netherlands

Nederlandse kerkarchitectuur in de twintigste eeuw : functie en betekenis van het kerkgebouw in een veranderende samenleving

Melchers, M.J.

Citation

Melchers, M. J. (2011, January 26). *Nederlandse kerkarchitectuur in de twintigste eeuw : functie en betekenis van het kerkgebouw in een veranderende samenleving*. Retrieved from <https://hdl.handle.net/1887/16382>

Version: Not Applicable (or Unknown)

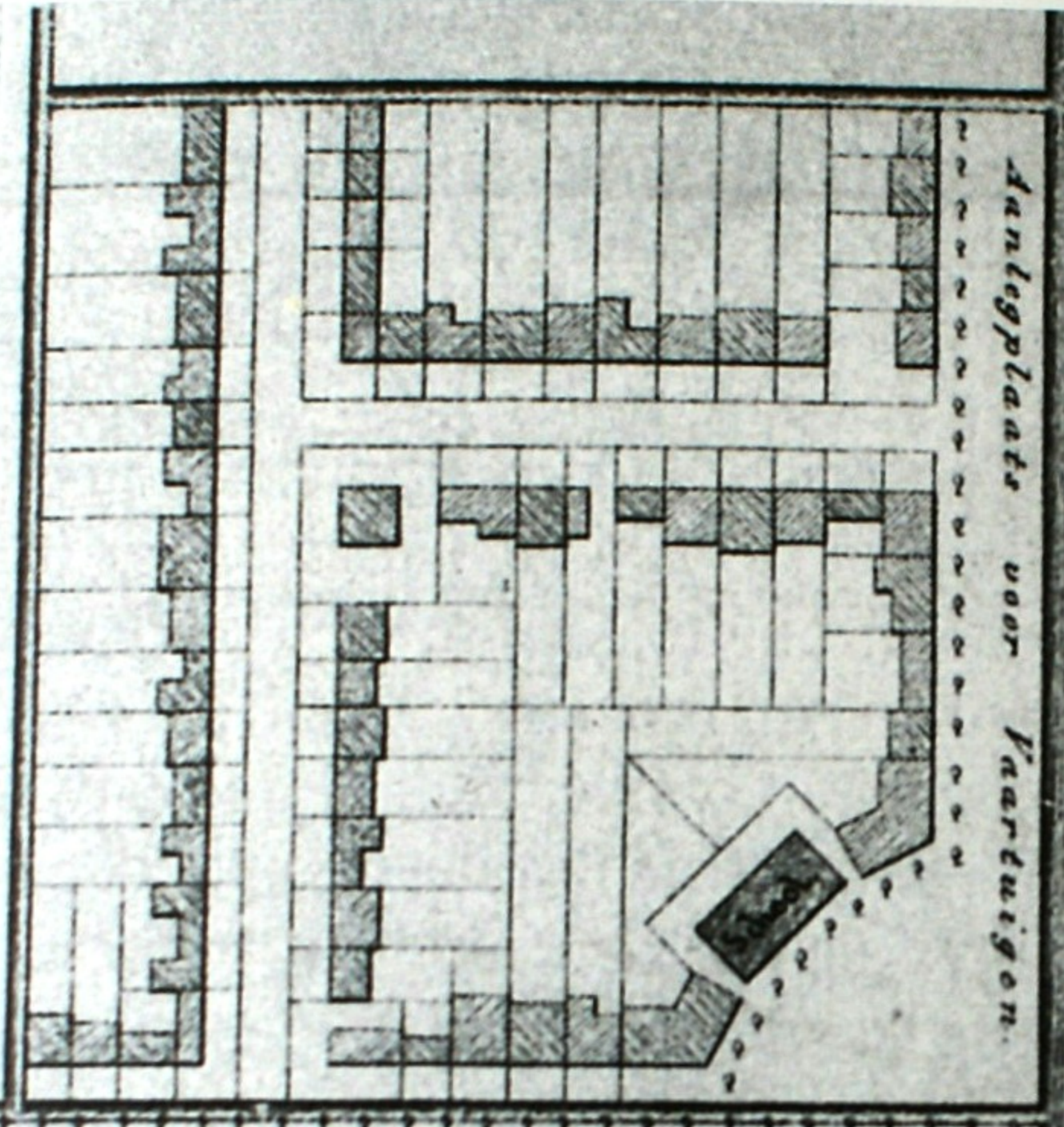
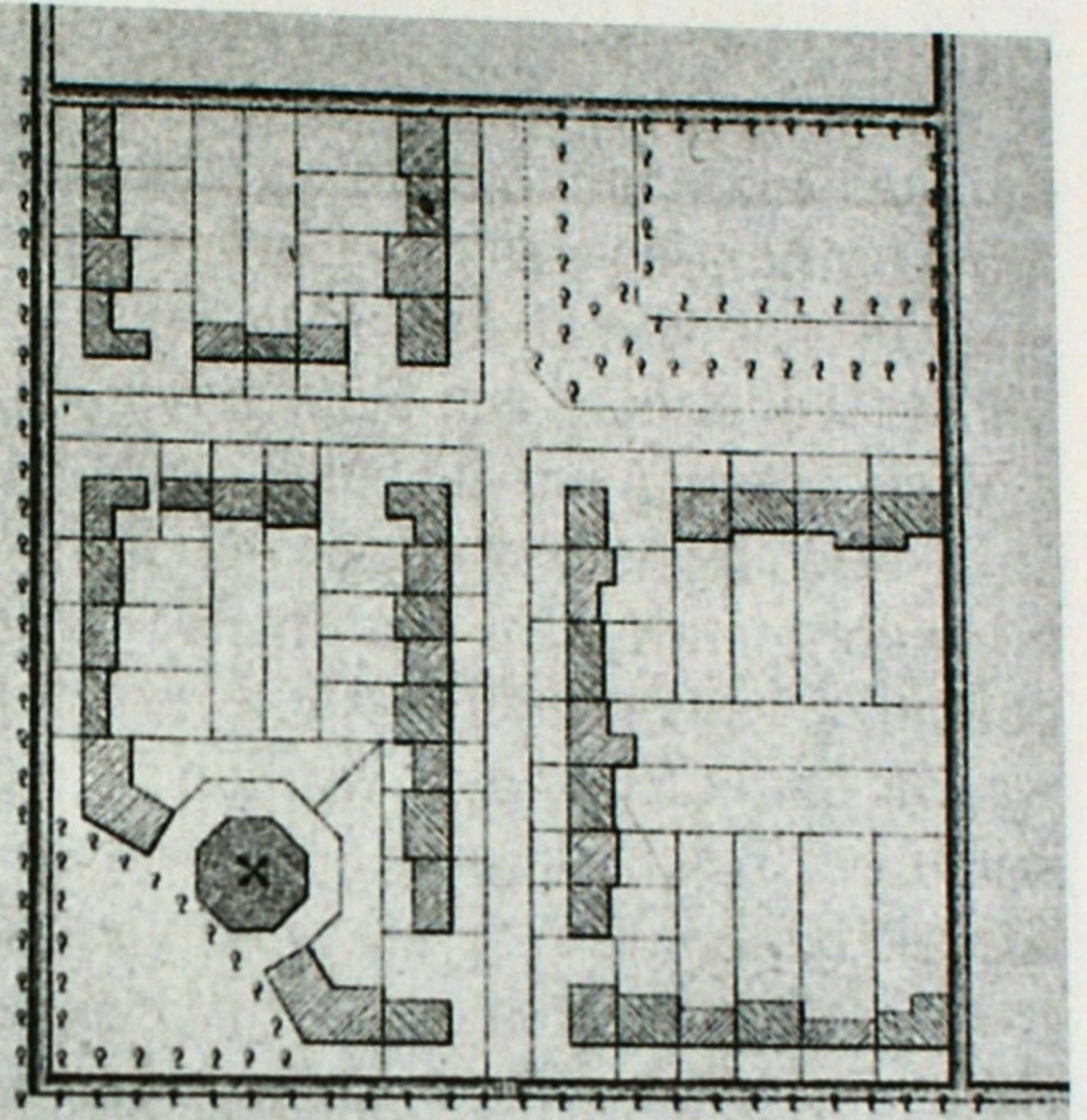
License: [Licence agreement concerning inclusion of doctoral thesis in the Institutional Repository of the University of Leiden](#)

Downloaded from: <https://hdl.handle.net/1887/16382>

Note: To cite this publication please use the final published version (if applicable).

K R I S V A A R T

Aanlegplaats voor Vaartuigen.



E

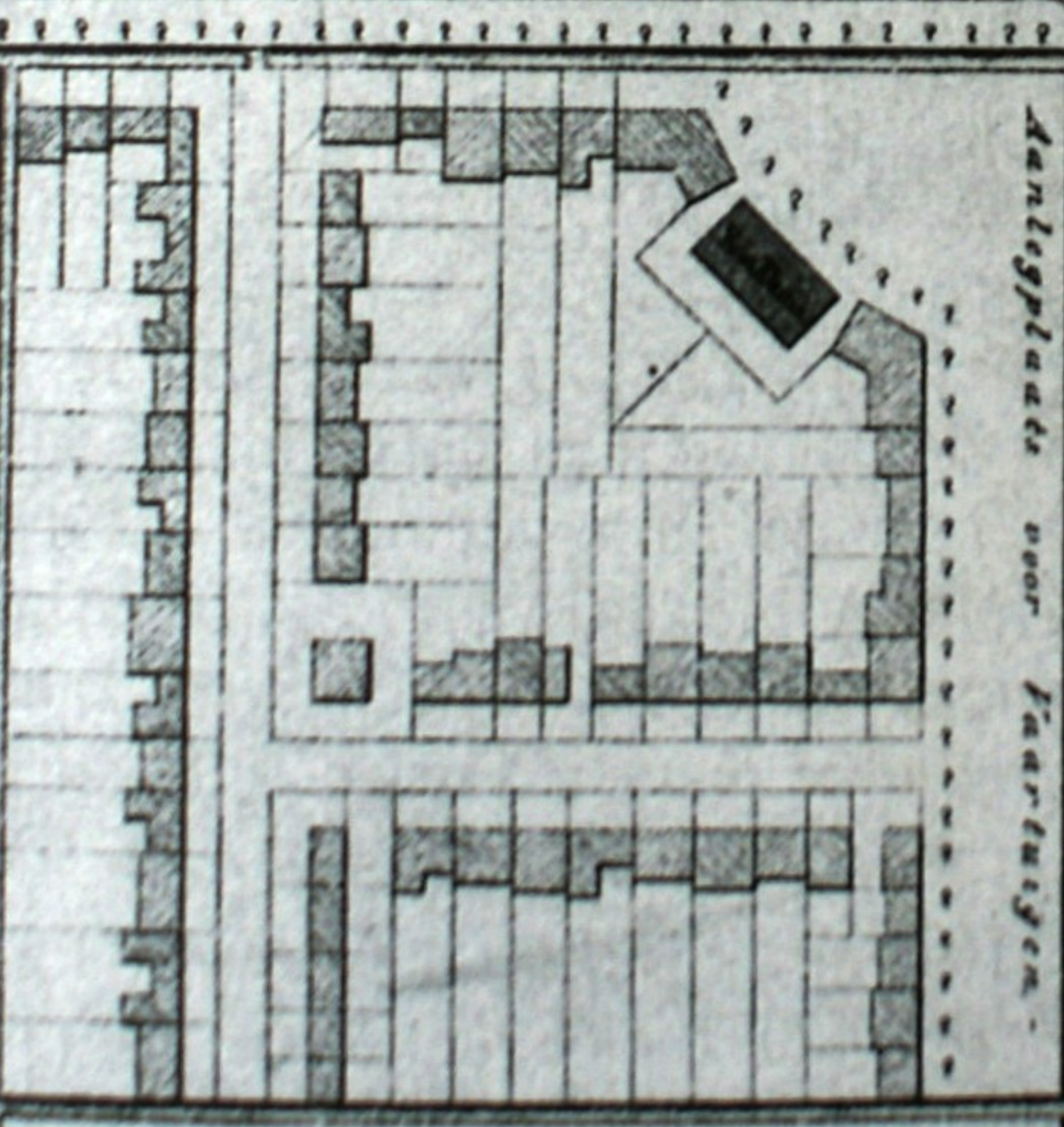
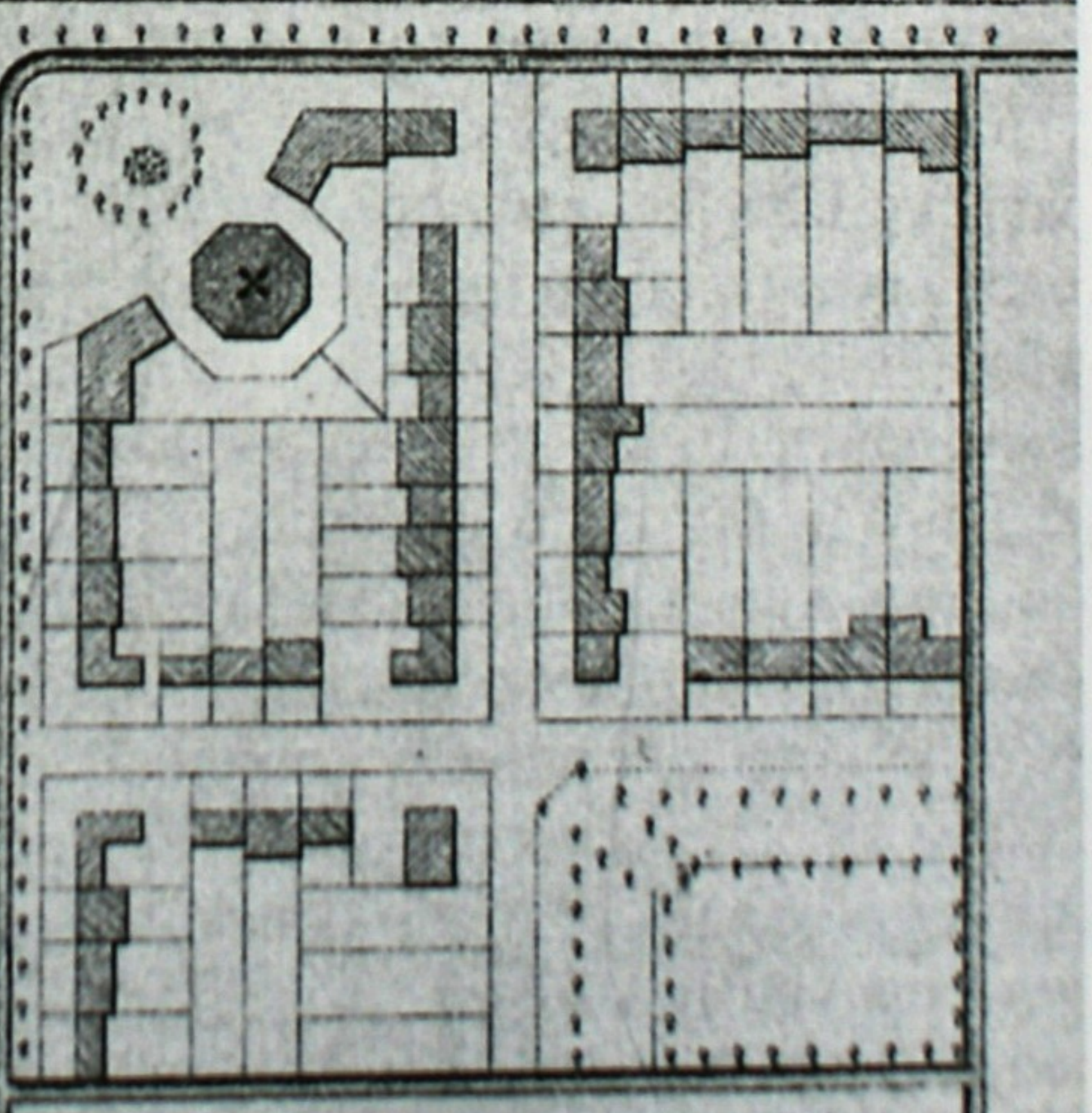
H o o f d

en

v a a r t.

T o g e l

Aanlegplaats voor Vaartuigen.



IN 1928-1929 NADEUR UITGEWERKT
 PLAN VOOR DE VERKAVELING
 VANDEN WIERINGE RMEERPOLDER.

SCHAAL 1 : 50 000.

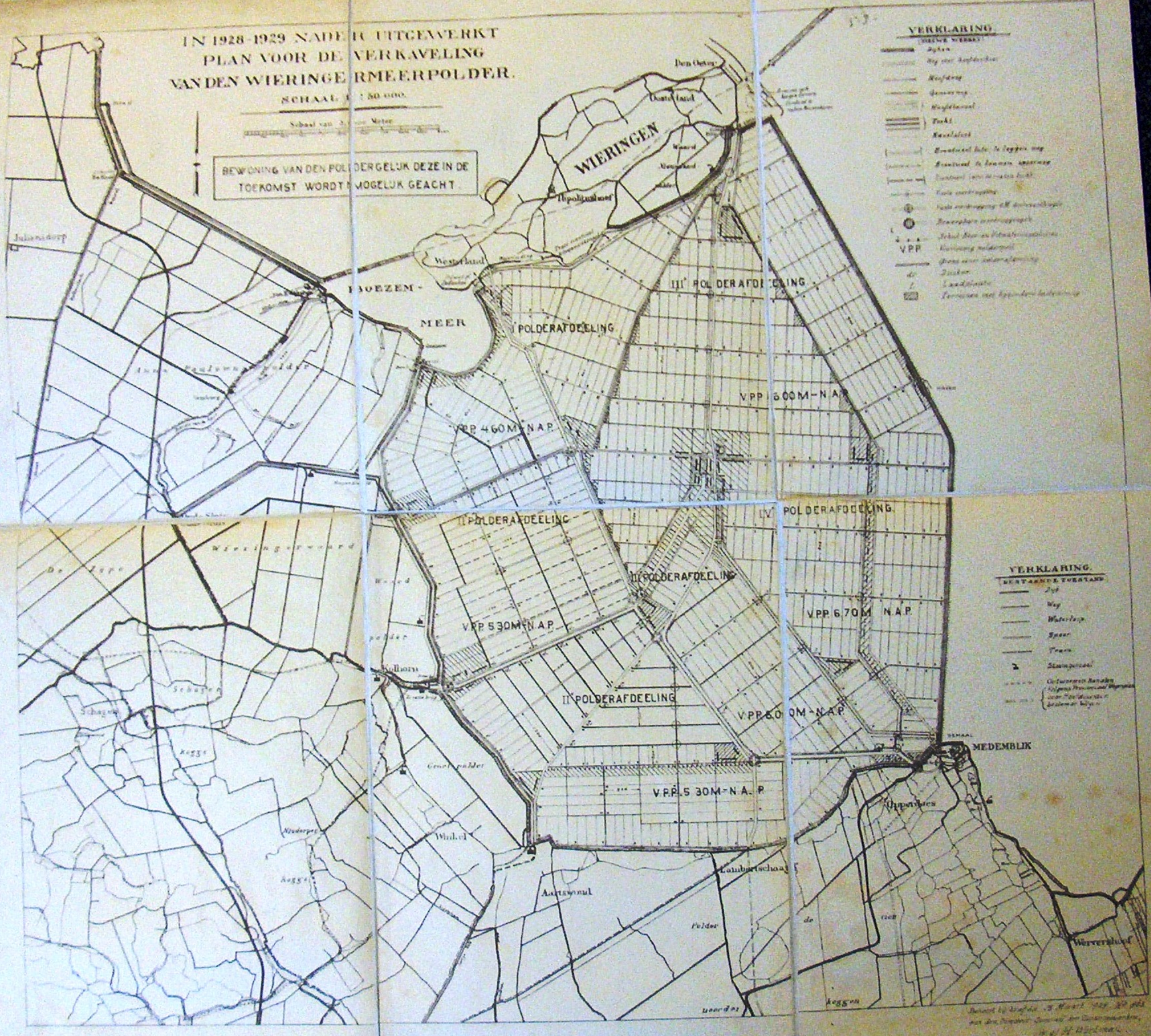
BEWONING VAN DEN POLDER GELIJK DEZE IN DE
 TOEKOMST WORDT MOGELIJK GEACHT.

VERKLARING

- DE NIEUWE WIERINGE
- Dijk
 - Weg voor landbouw
 - Hoofdweg
 - Grondweg
 - Hoofdwaterloop
 - Tussch
 - Buisdijk
 - Buisdijk later te leggen, weg
 - Buisdijk te leggen, waterweg
 - Buisdijk voor waterloop
 - Tussch waterloop
 - Tussch waterloop met doorloop
 - Buisdijk waterloop
 - Tussch dijk in de toekomst
 - VPP
 - Dijk voor waterloop
 - Dijk
 - Landdijk
 - Tussch met hoepelwaterloop

VERKLARING

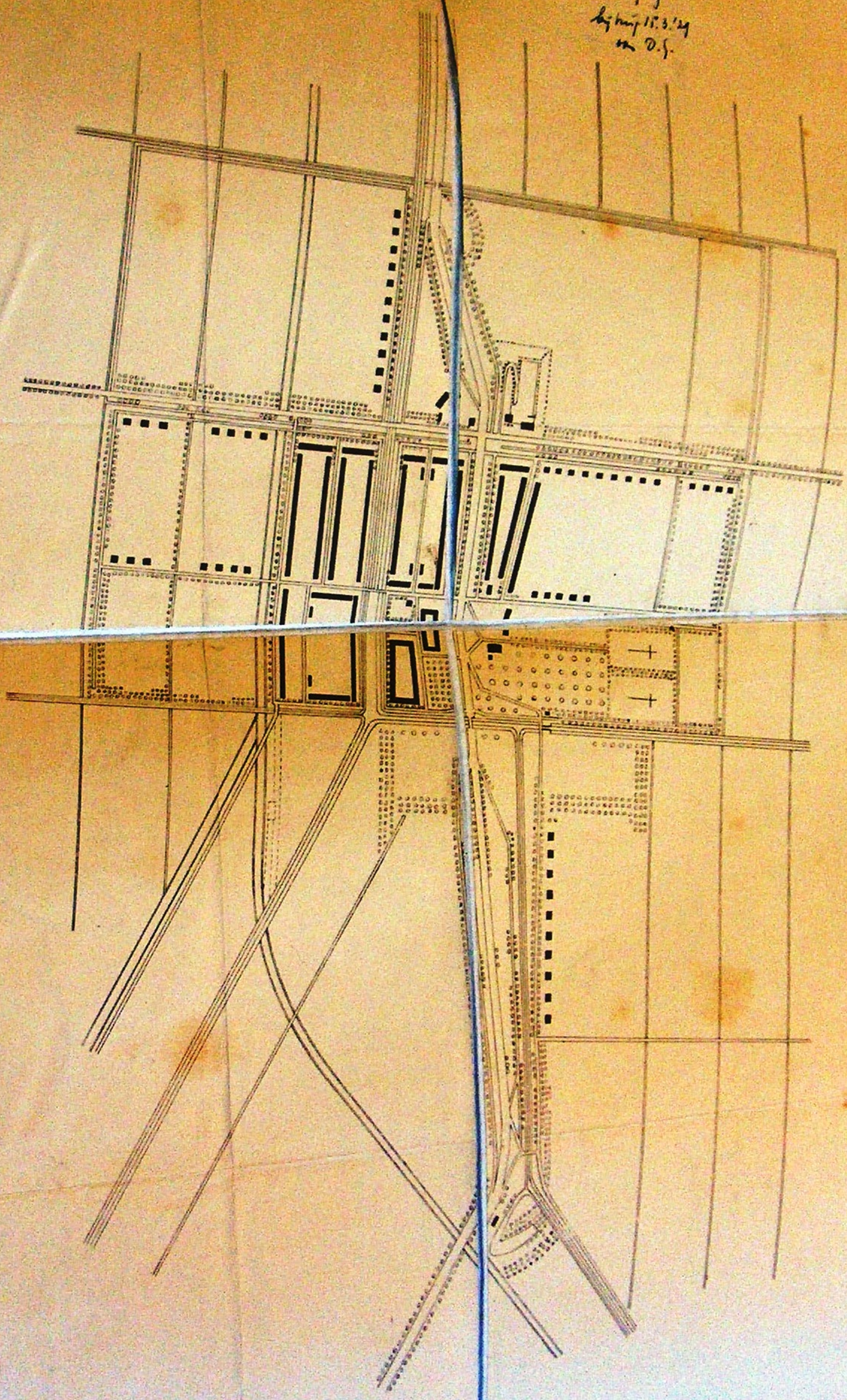
- DE BESTAANDE TOESTAND
- Dijk
 - Weg
 - Waterloop
 - Spaar
 - Tussch
 - Sluispoort
 - De toekomstige kanalen volgens de voorstellen van de Staat en de landbouw



Besluit van de Rijksoverheid van 21 April 1928, No. 102, 2e p. 102
 van den Minister van Landbouw, Visserij en Waterstaat
 No. 102, 2e p. 102

WIERINGERMEERPOLDER.
SCHETS VOOR HET POLDERCENTRUM.
SCHAAL 1:10000.

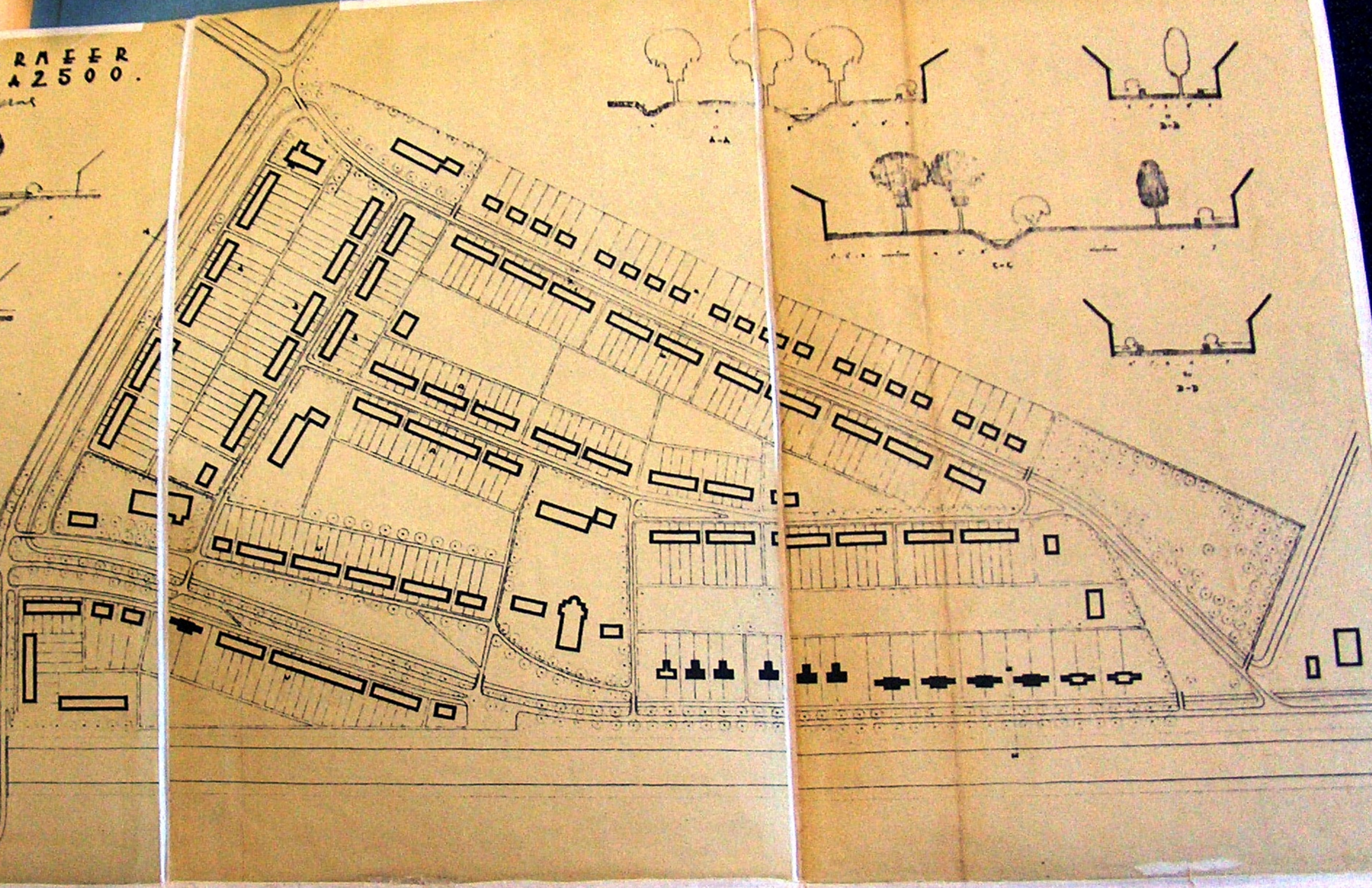

*Altenstein
1829
bijtong 11.3.24
m. D.S.*

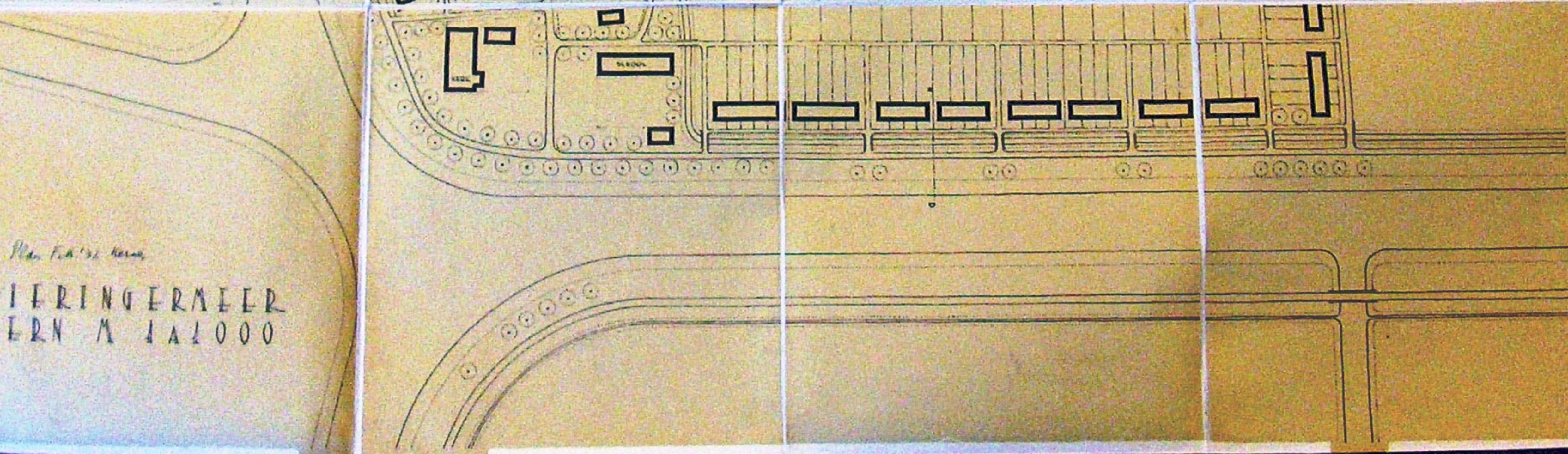
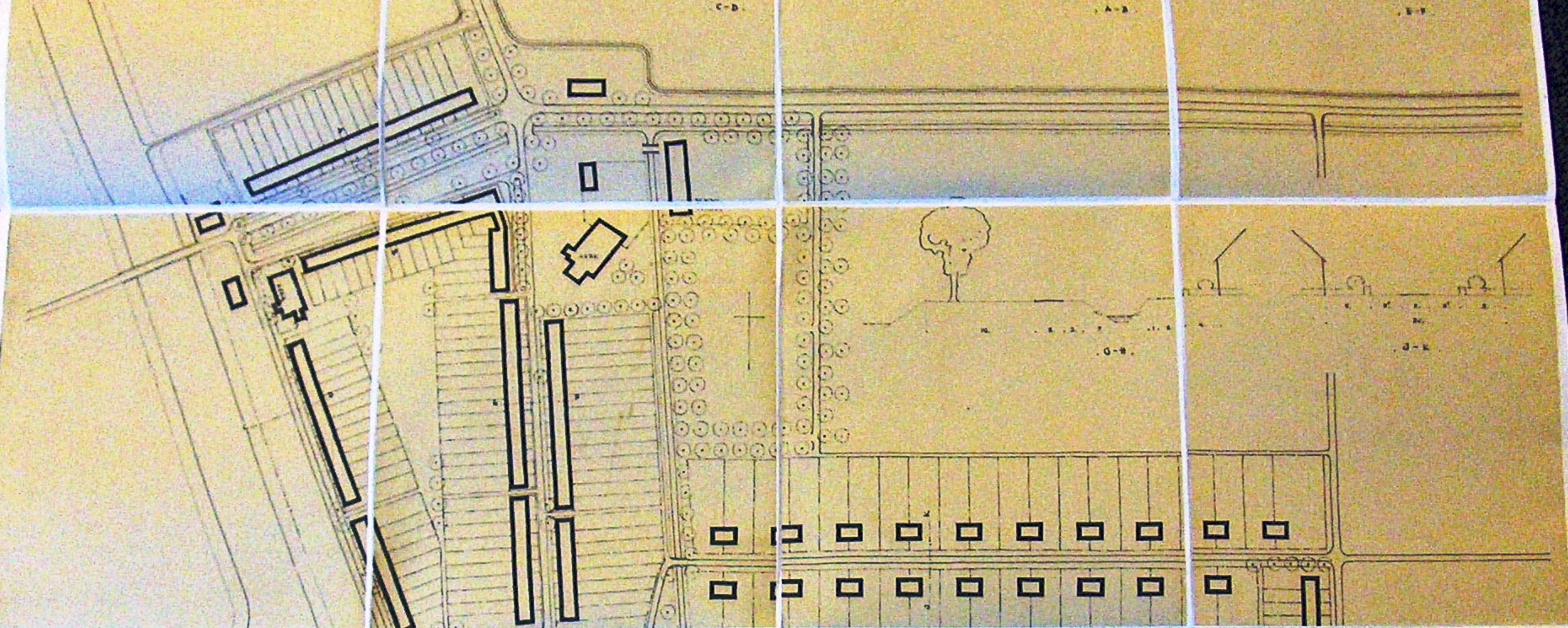



*... van de ...
... 27. 2300 AB 121157AD
... van de ...
... 27. 2300 AB 121157AD
... van de ...*










VIERINGERMEER
KERN L 142500.

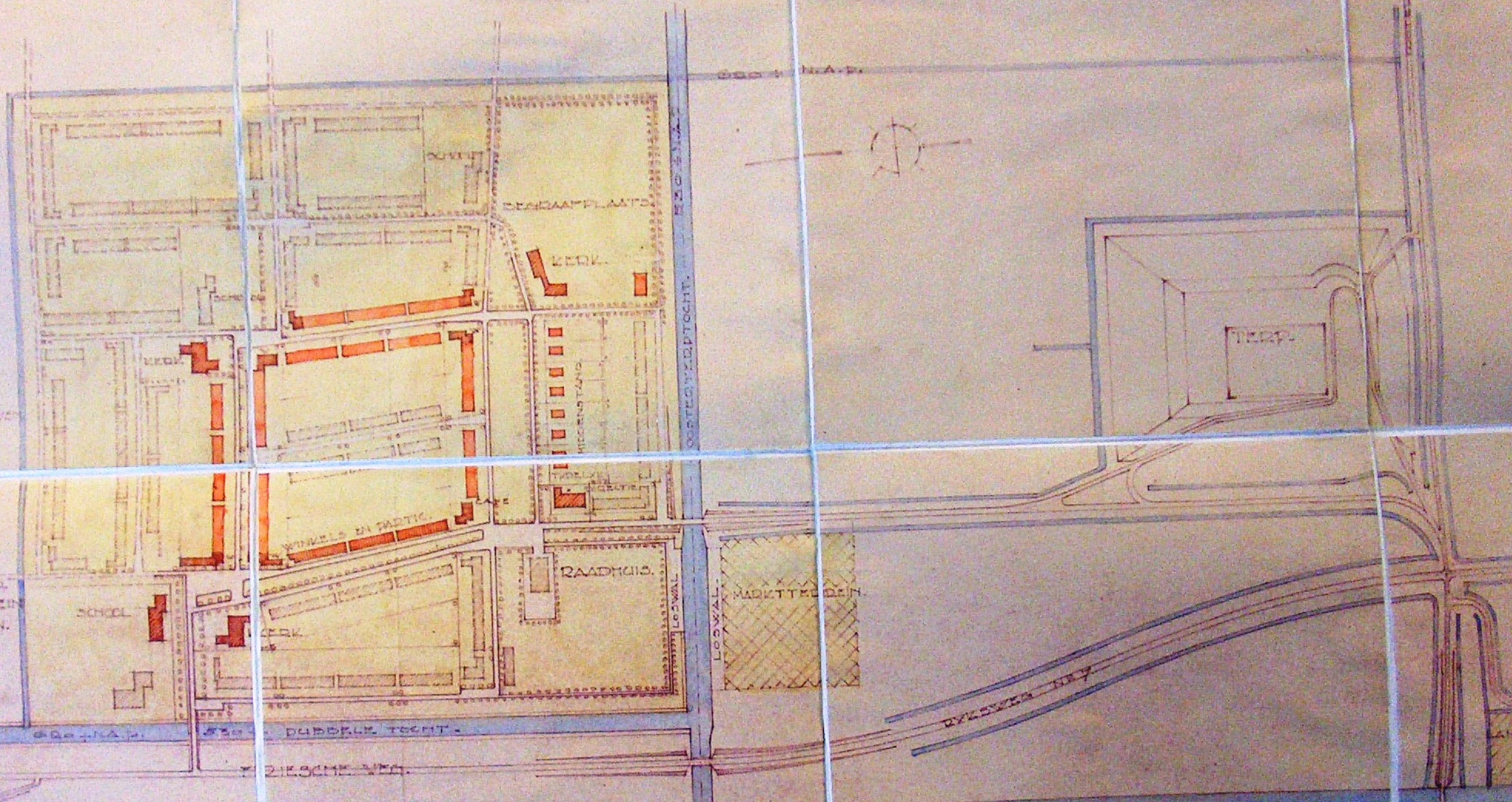
Plan für 1924/25





Plan 1/1000 Kern
VIERINGERMEER
KERN M 1:1000

-  THANS TE DOORVEN
-  GIBBERDING
-  WATER
-  WEGEN
-  WEGEN LATER TE MAKEN
-  WINKEL ENZ.
-  OPENSLE GEB.
-  INDUSTRIETERREIN
-  MARKTTERREIN




ontw. door J. de
 "VIERINGERMEERDIRECTIE" VIERINGERMEERDIRECTIE. SCHAAL 1:2500.

WAFEL SLOOTDOOP
 VESTINGSTREKTOEGHT

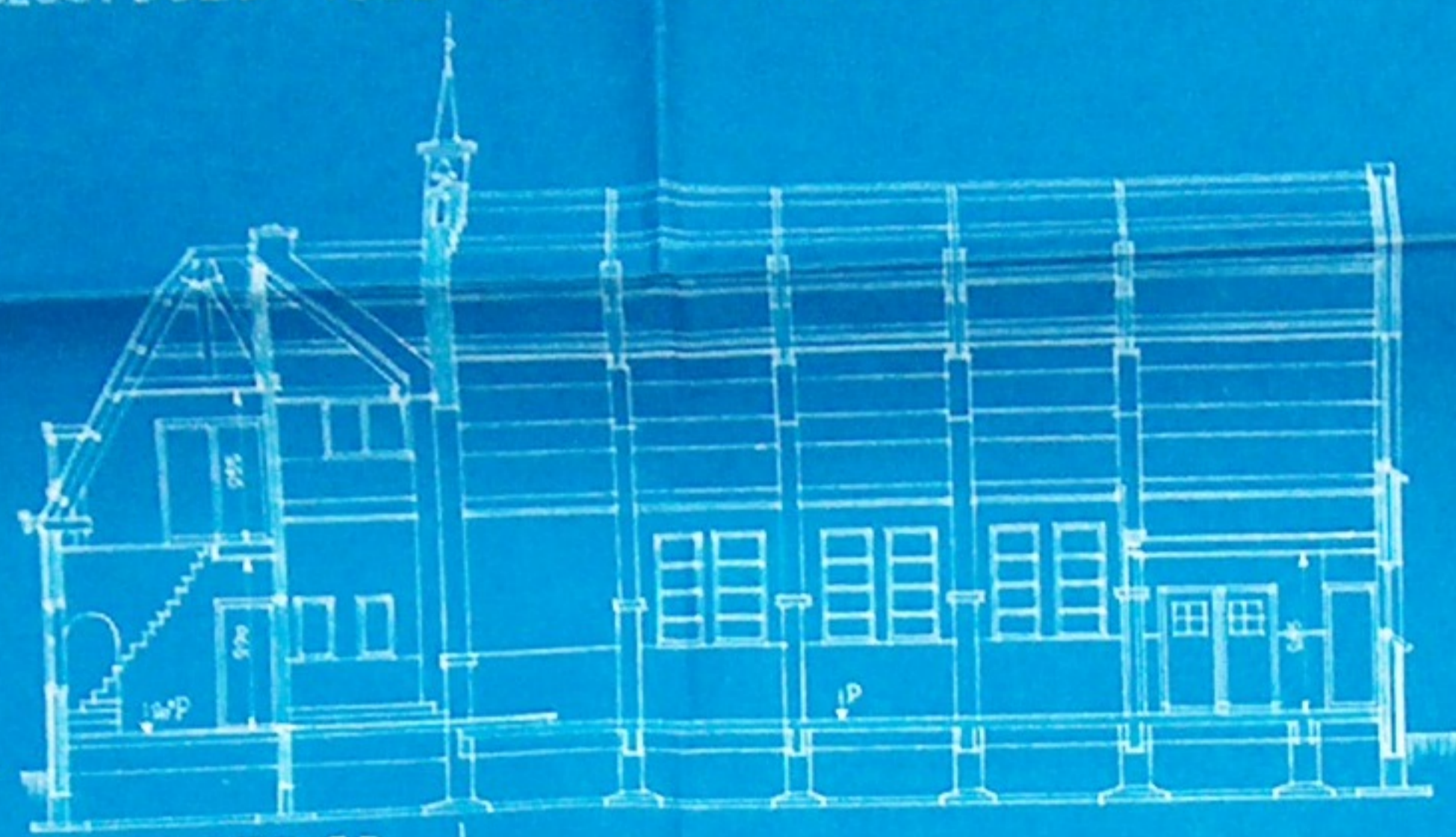


R.K. Kerk Slootdorp

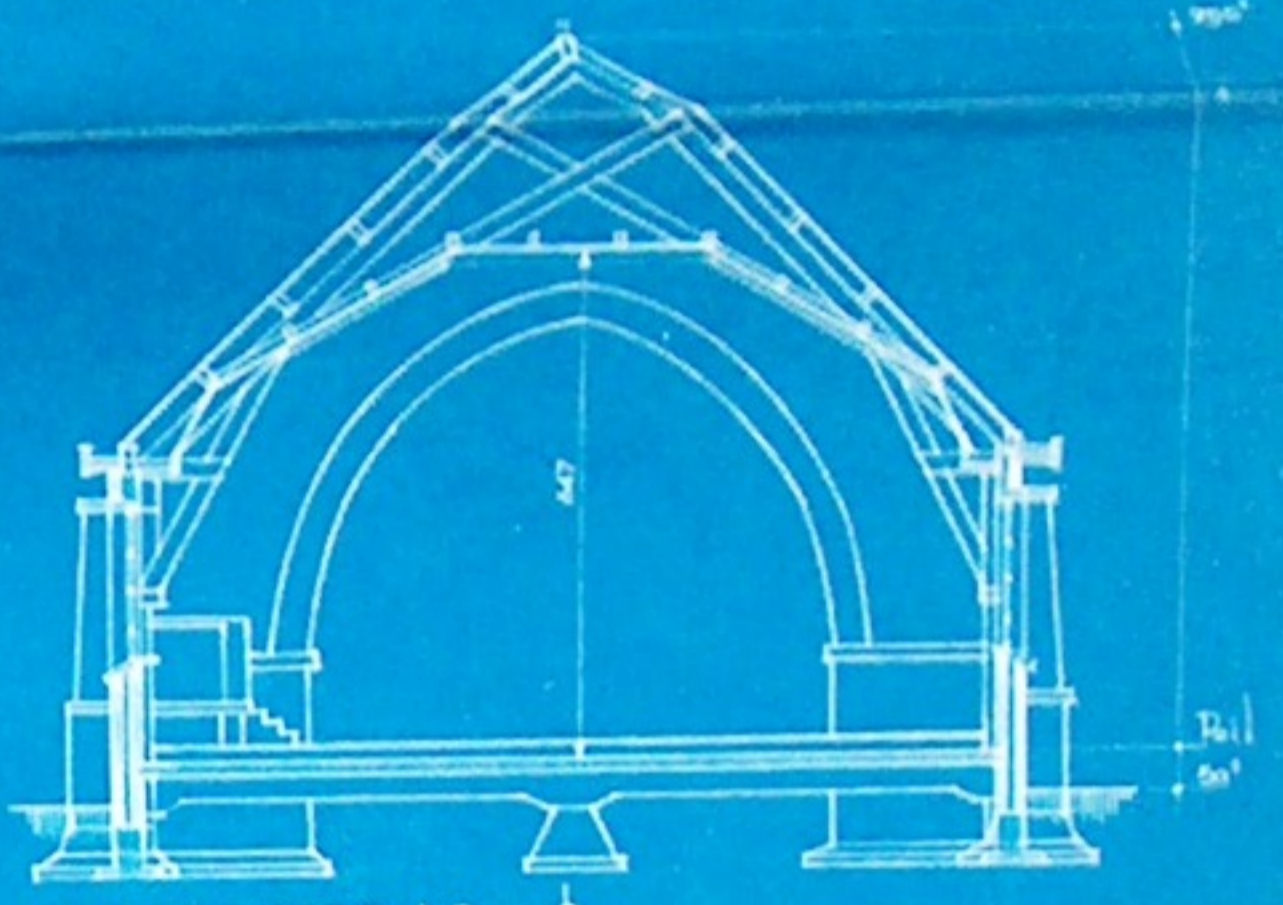
HERSTELLING R.K. KILDKERK TE SLOOTDORD VOOR REKENING VAN HET R.K. DAR KERKBESTUUR 1/2 H. GEEST TE WIERDINGERWERF.




VOORGEVEL



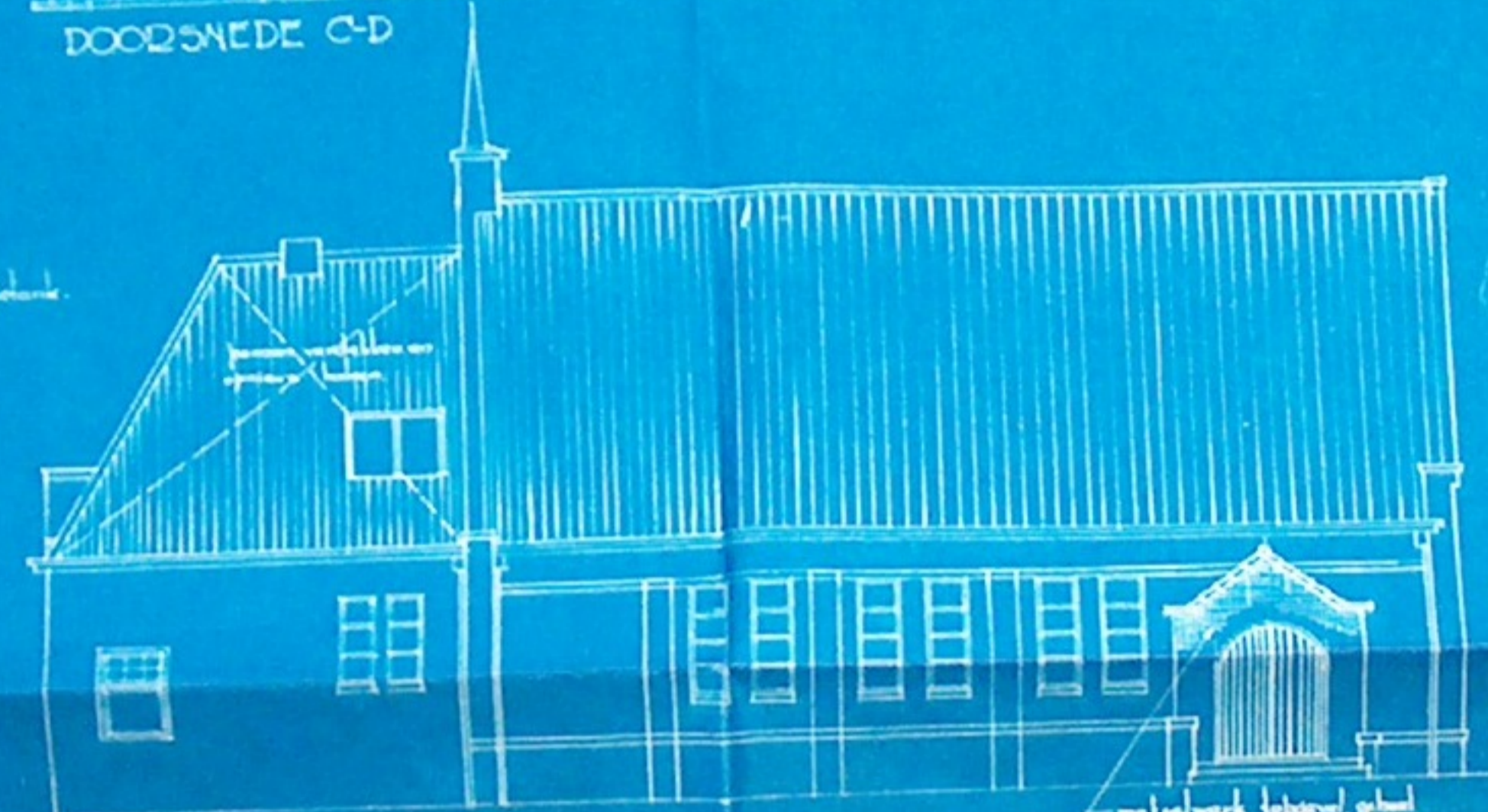
DOORSNEDE C-D




DOORSNEDE A-B



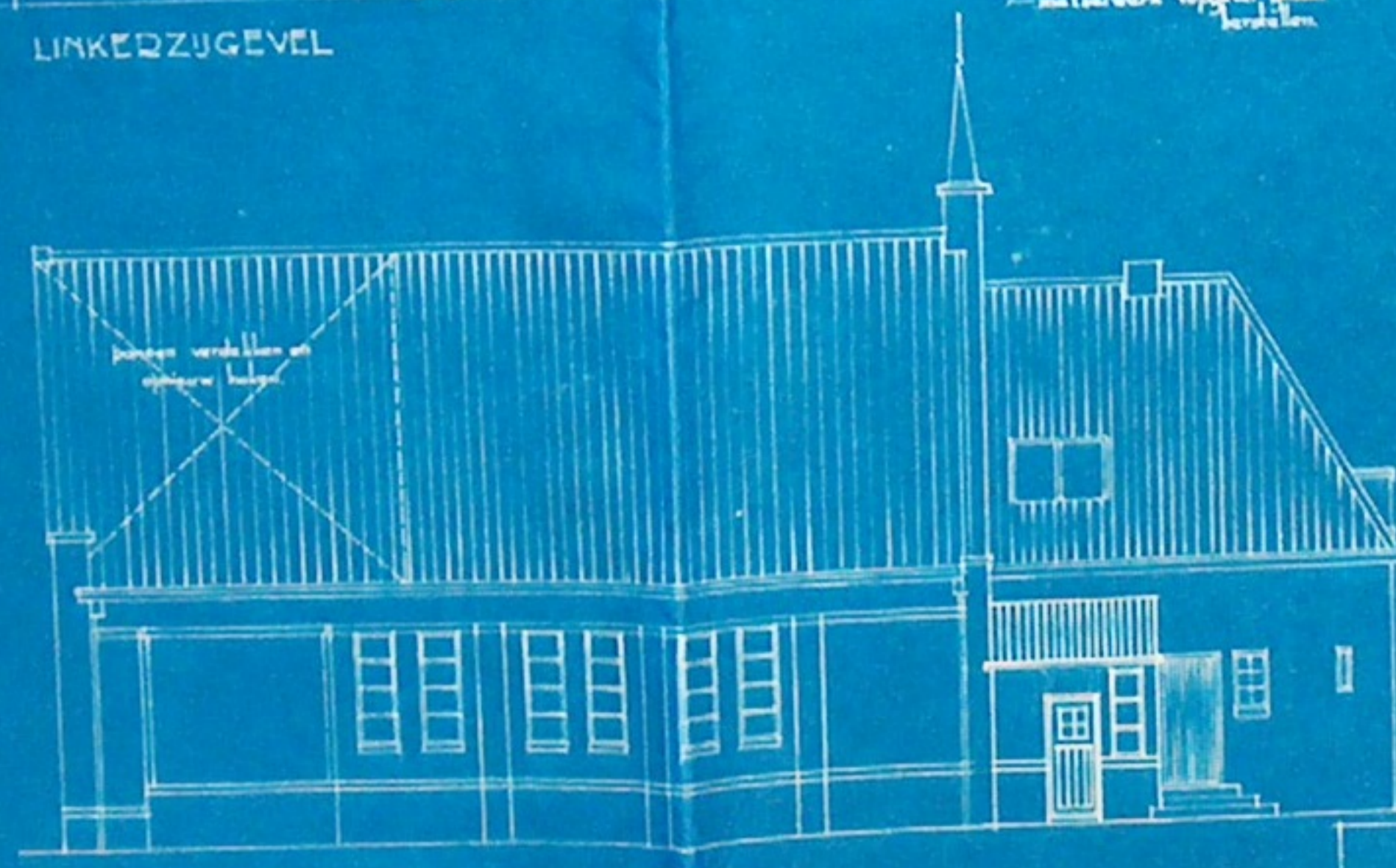
PLATTEGROND



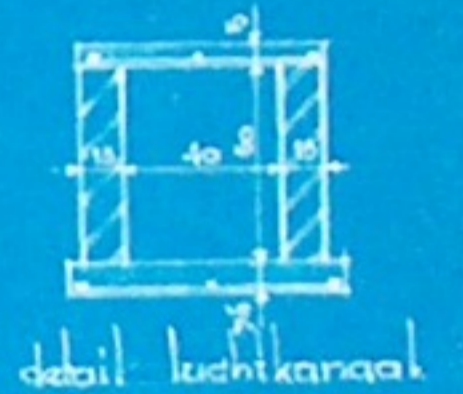
LINKERZUIGEVEL



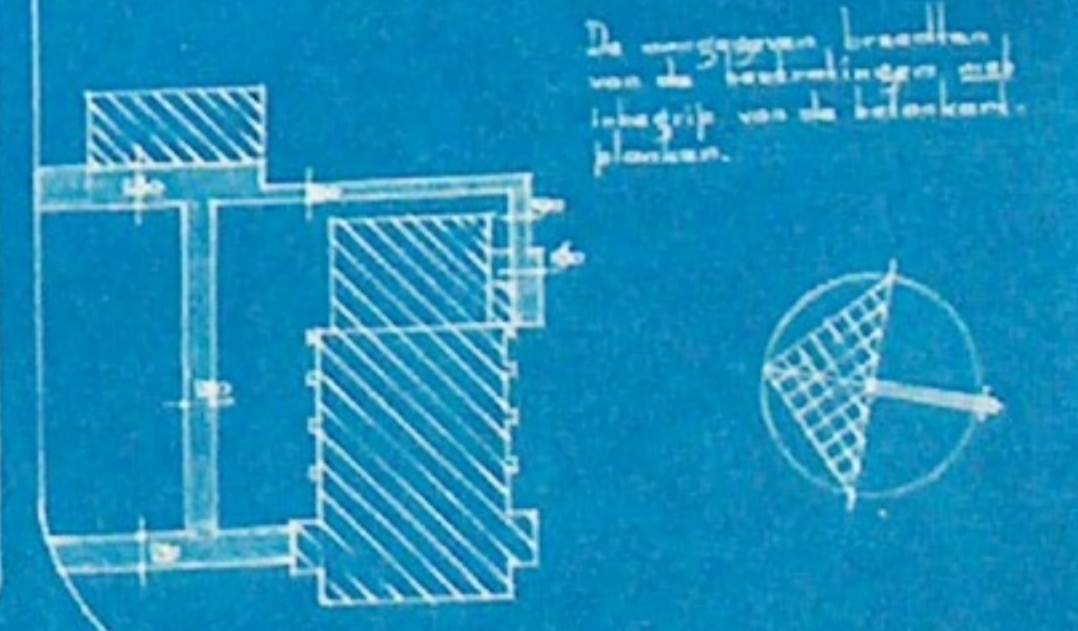
ACHTERGEVEL



RECHTERZUIGEVEL



detail: luchtkanaal



De voorgespannen breedten van de bestrakingen met inbegrip van de betonnen planken.

SITUATIE 1:500

Die met triek voorgespannen gedeelte te vernieuwen, zie verder het bestek.

BESTEKTEKENING	
De architect:	<i>[Signature]</i>
D.N.A.	
schaal: 1:500	getekend: <i>[Signature]</i>
datum: 9-8-46	
afgegeven:	
bestek no: 153	blad no: 1



SLOOTDORP R. K. KERK



HOE LIEFELIJK ZIJN MIJN
VORNSSEN O HEERE DER
HEERENSAADEN P. 64 2.





S. uetdora - Guref. Kusk.



Slooldorp, Gereformeerde Kerk



SLOOTDORP GEREFORMEERDE KERK









Gene's. Kerk m' in een






ONTWERP
VOOR EEN
KERKGEBOUW
SCHAAL 1:100.



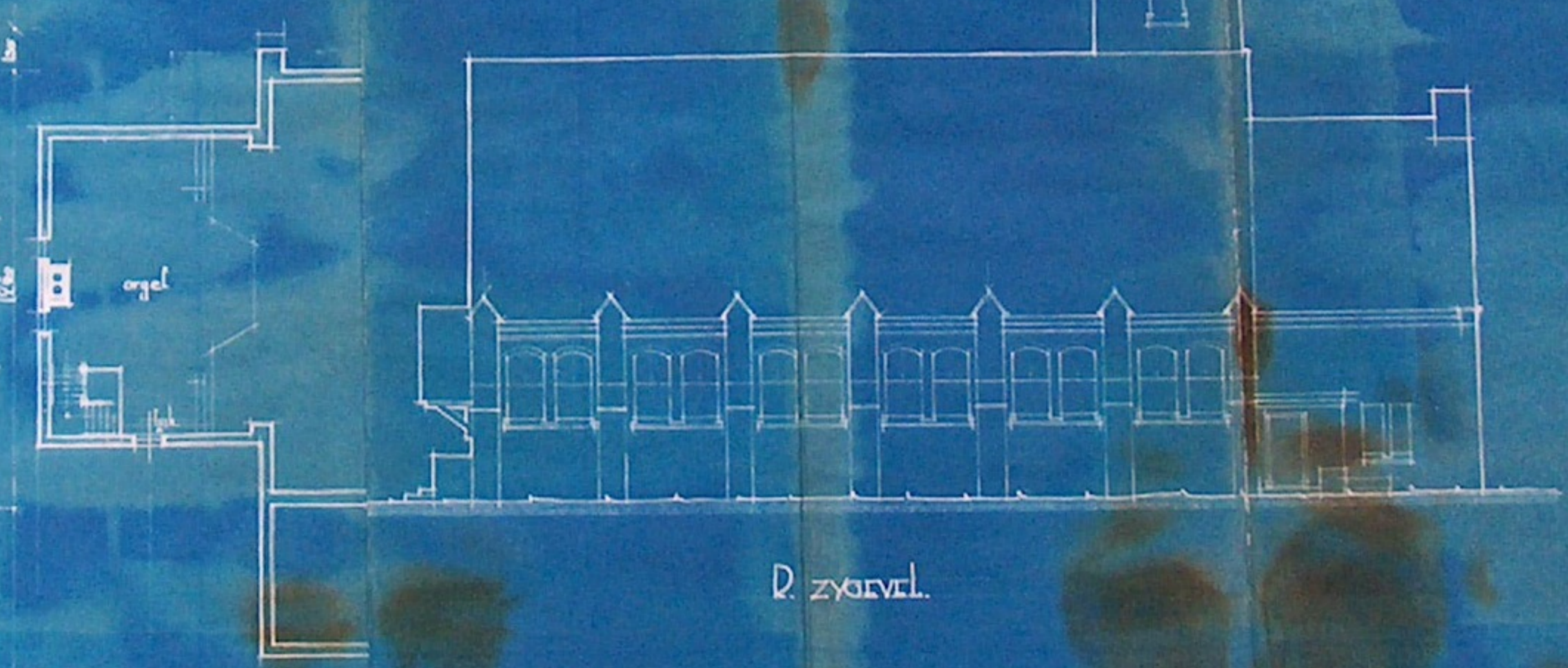
L. ZYGEVEL.

Voorzijde


Achterzijde



PLATTE GROND



D. ZYGEVEL.

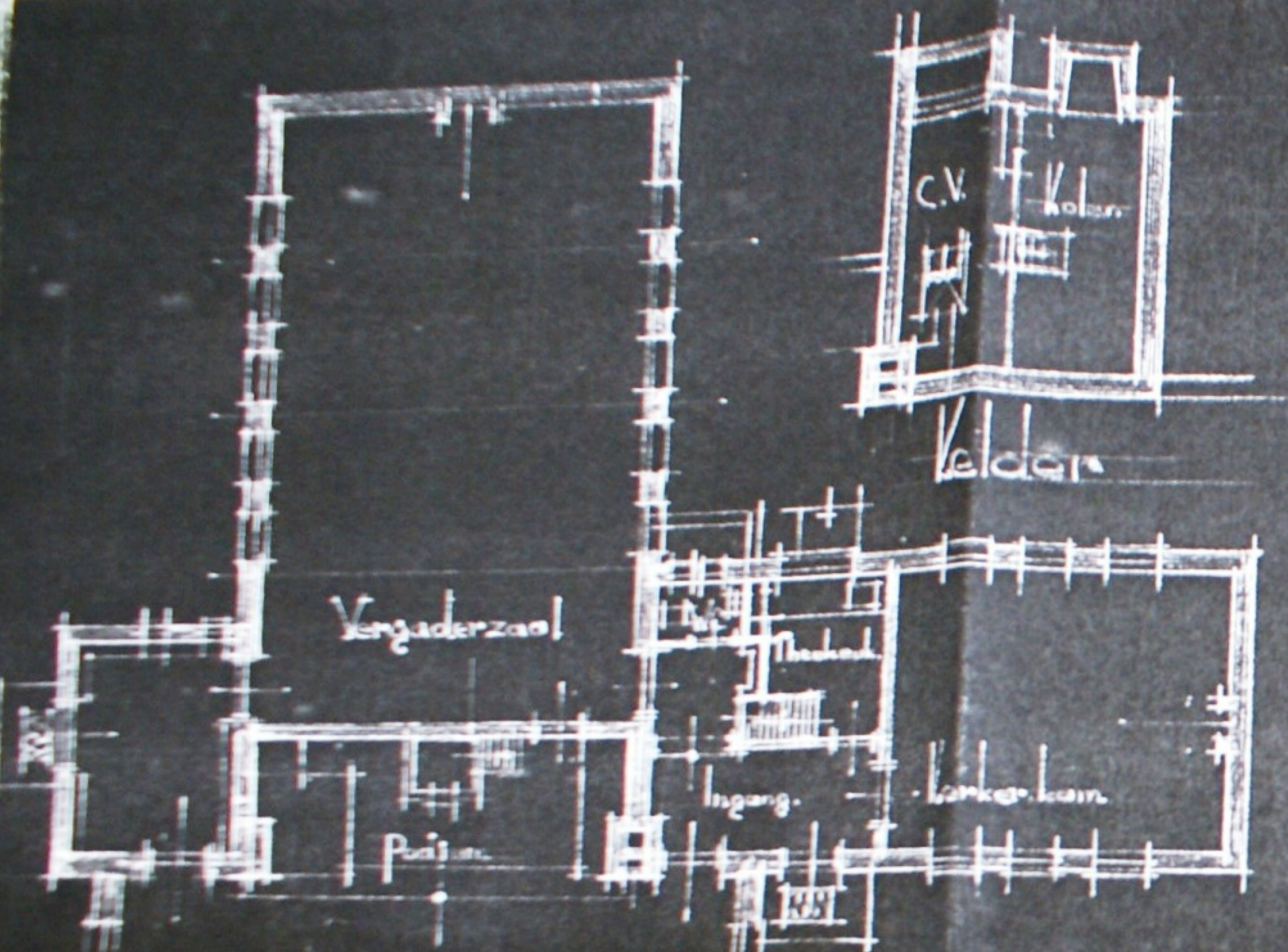


SITUATIE SCHAAL 1:1000.







Schetsontwerp voor een Verleggebouw A.




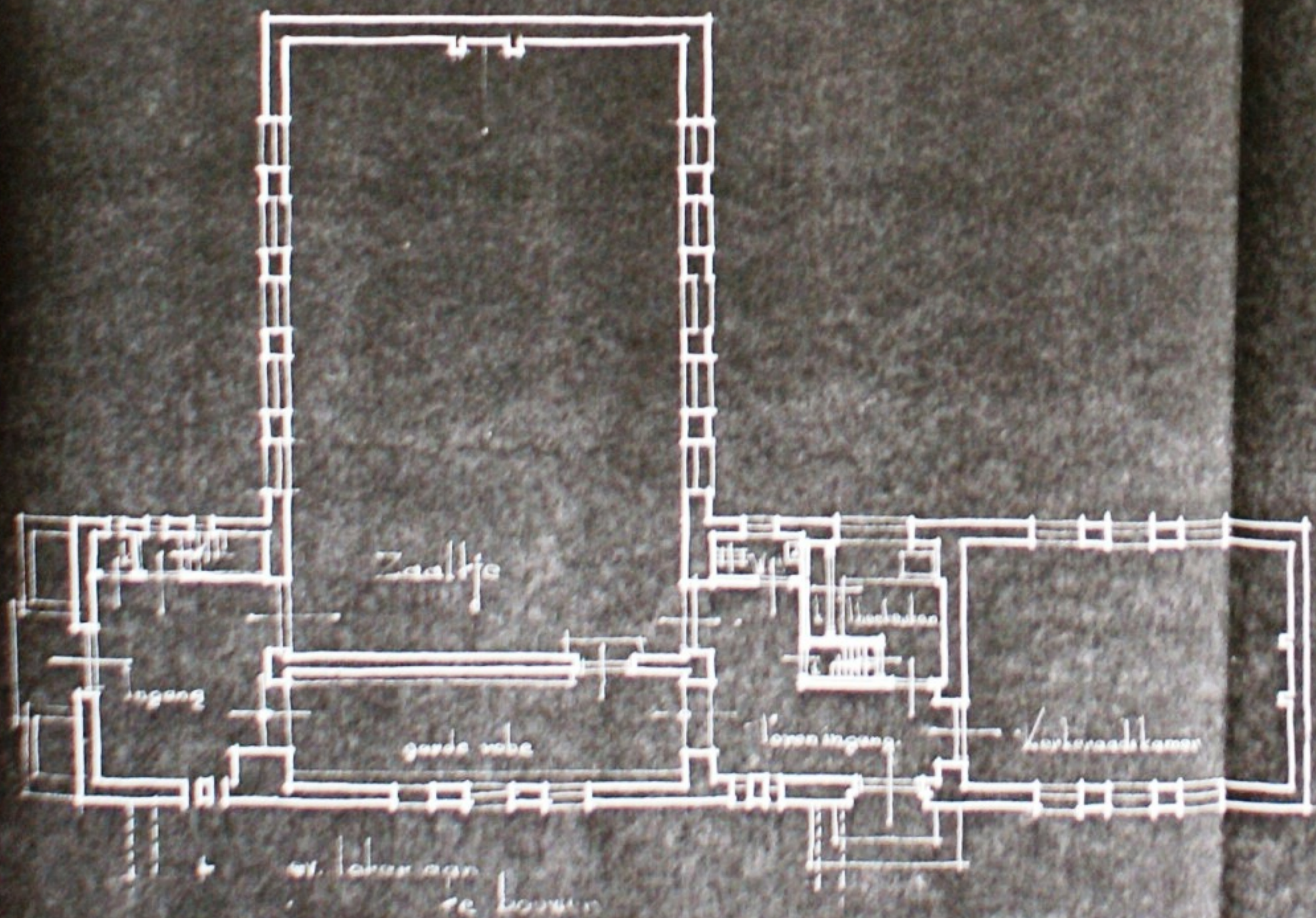
Dlatte
grond

Schaal toptoo.





Zuidgevel.



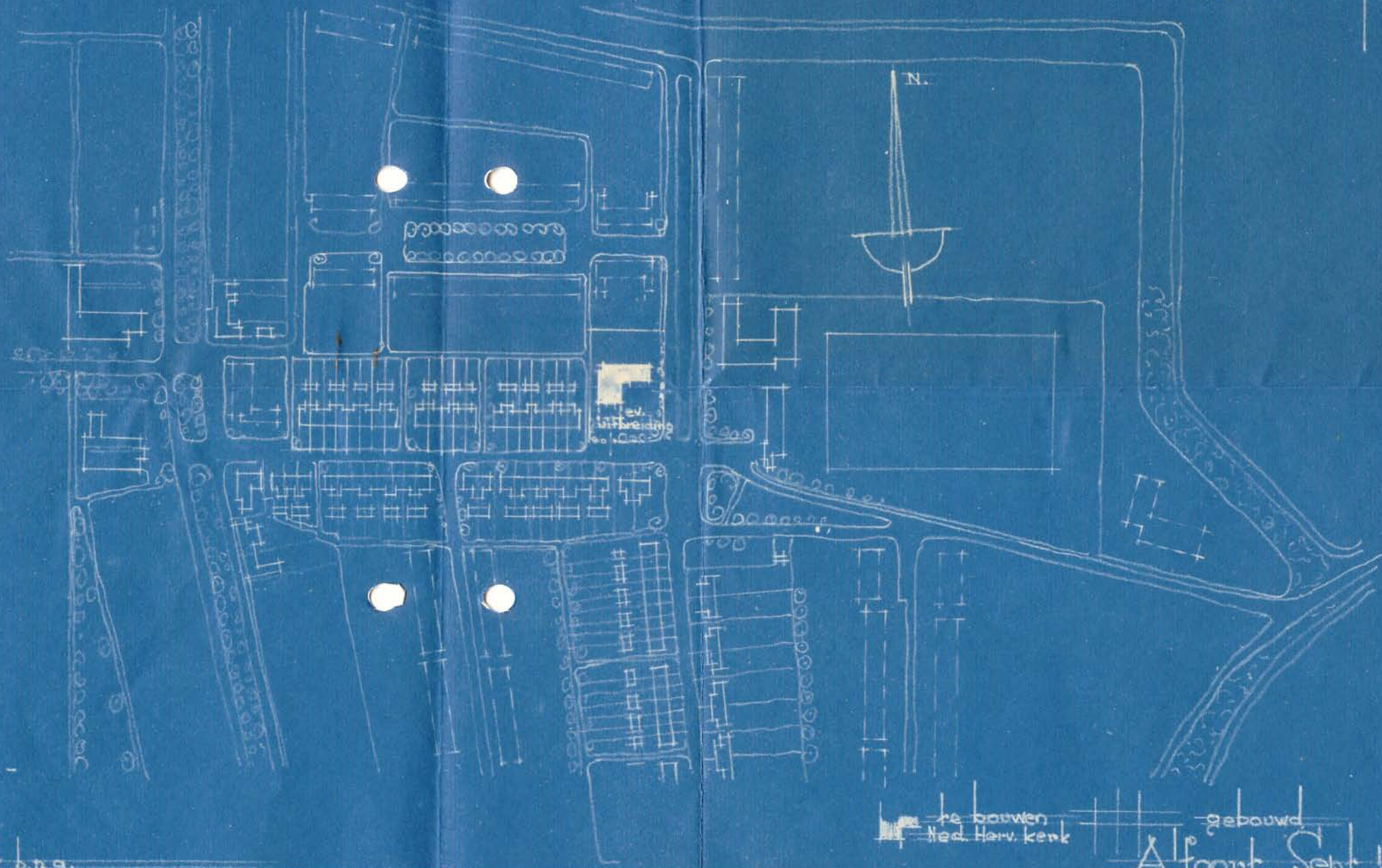
Oostgevel.

Schets Kerkgebouw.
 Voorloopig te bouwen gedeelte
 Schaal 1 op 100

Alfoort April 1898

Wieringerwerf

Schaal 1 op 2500



itect o.n.a.


de botwen
Ned. Herv. kerk

gebouwd
Alfoort Sept 36



Herv. Kerk, Wieringerwerf

GEREFORMEERDE KERK WIERINGERWERF



OOSTGEVEL




NOORDGEVEL




WESTGEVEL



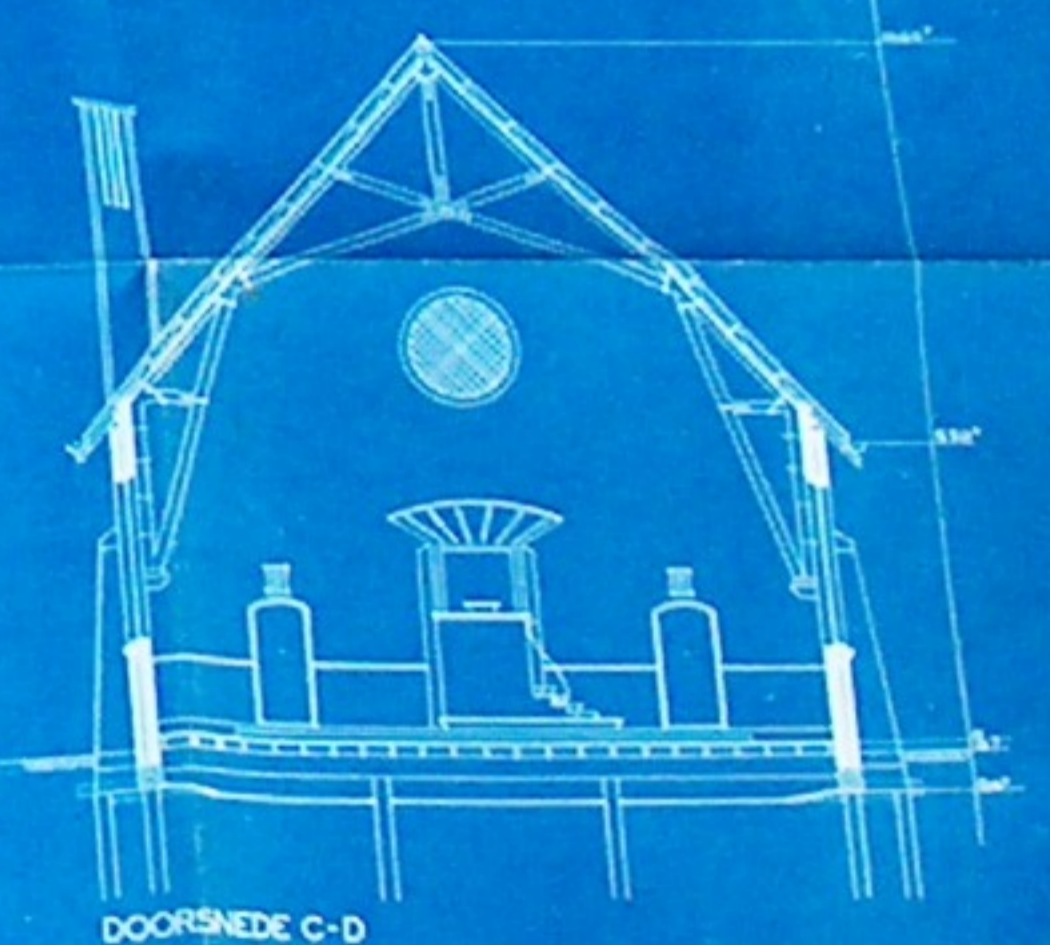
ZUIDGEVEL



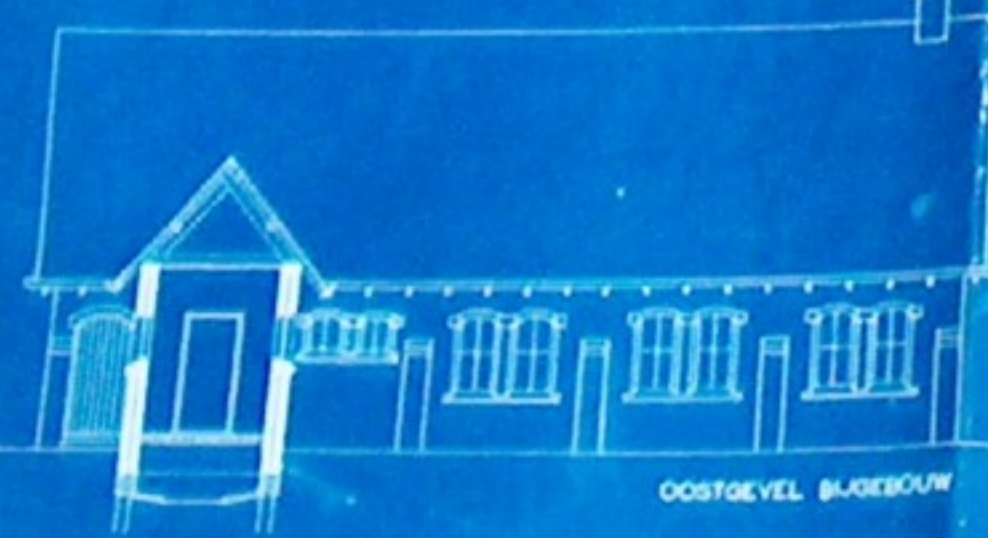
BEGANEGROND



DOORSNEDE A-B



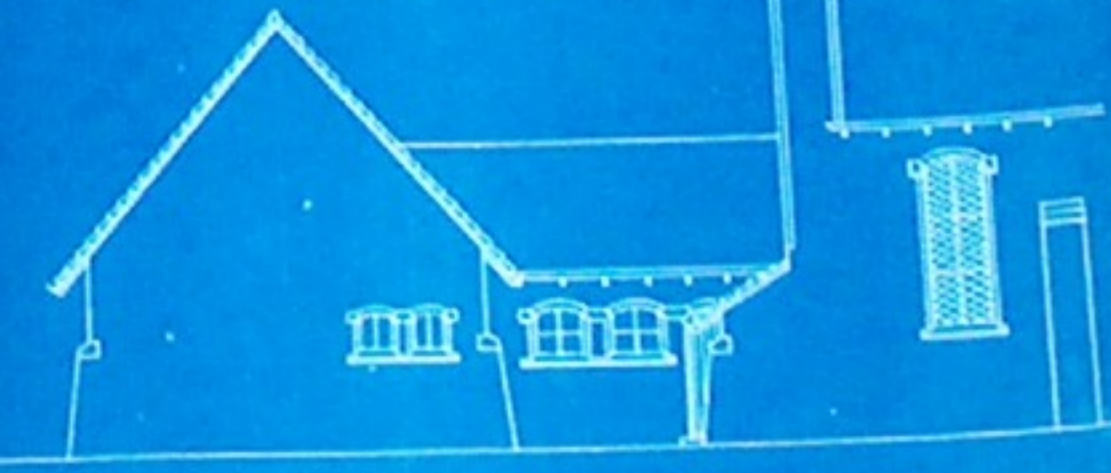
DOORSNEDE C-D



OOSTGEVEL



WESTGEVEL



SCHAAL	1:100	DATUM	OPMERKINGEN
DETAILS			
GETEKEND			
GEZEN	<i>W. J. J. J.</i>	10/2-'38	

GEVELS. PLATTEGROND. DOORSNEDEN

ARCHITECTEN-EN ING. BUREAU "SUNANT"
 ARNHEM. DE ARCHITECT E. J. ROTHUIZEN.

FORM 89
 X 105


BLAD 1
 BESTEK B 137




Overschoot Gereform. Kerk, Wieringerwerf



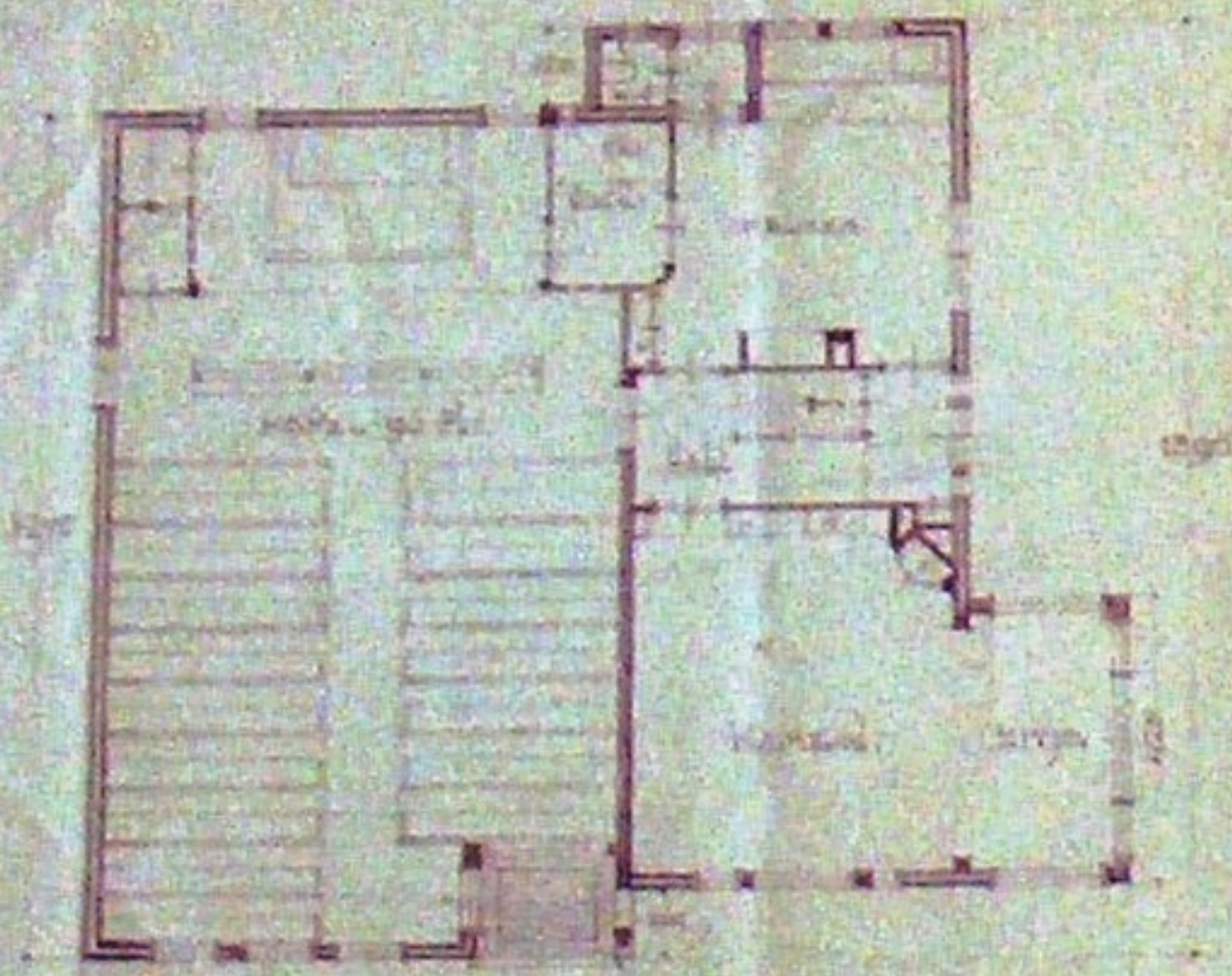
Wieringerwerf, Geref. Kerk



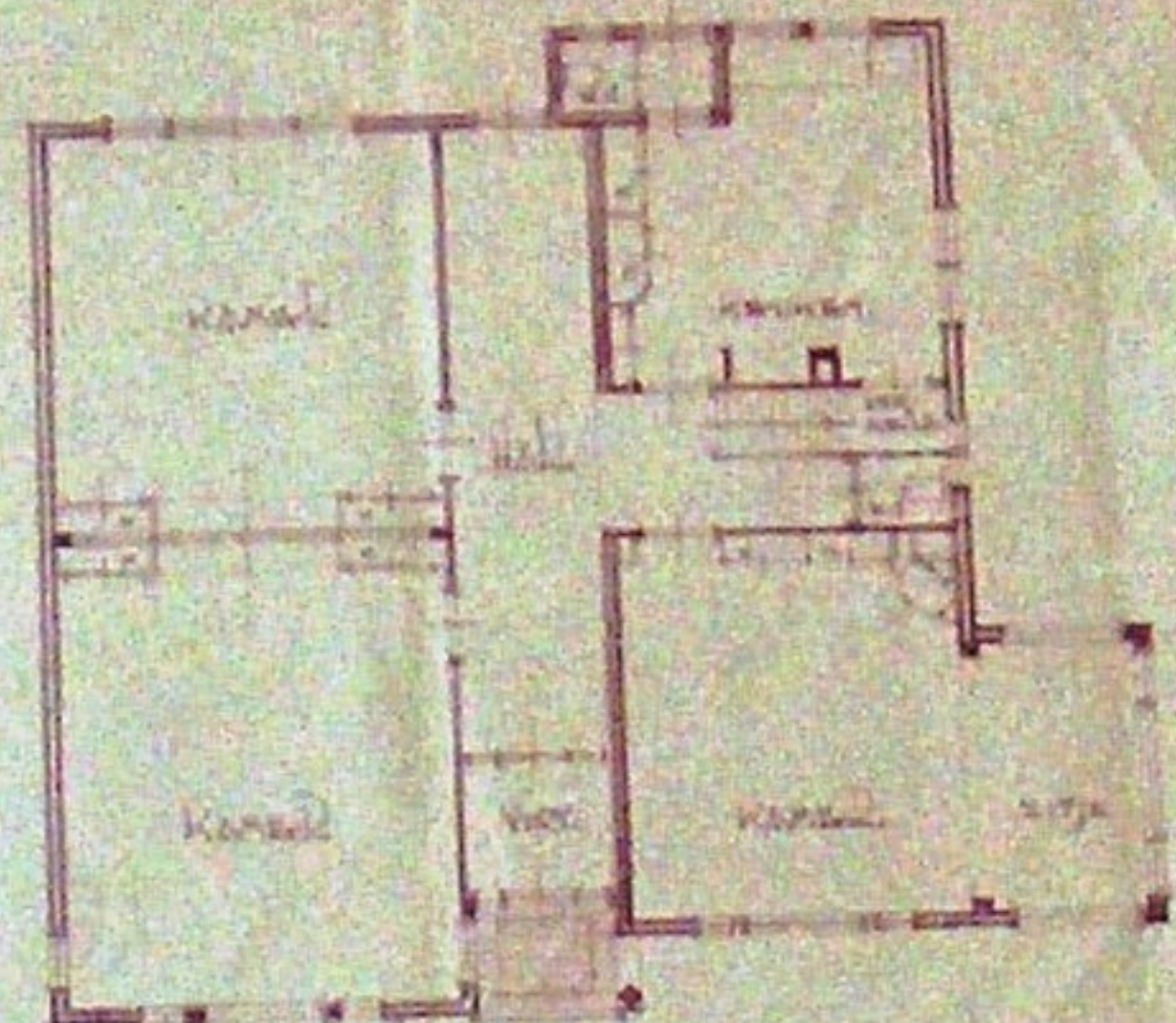
Voorgevel.



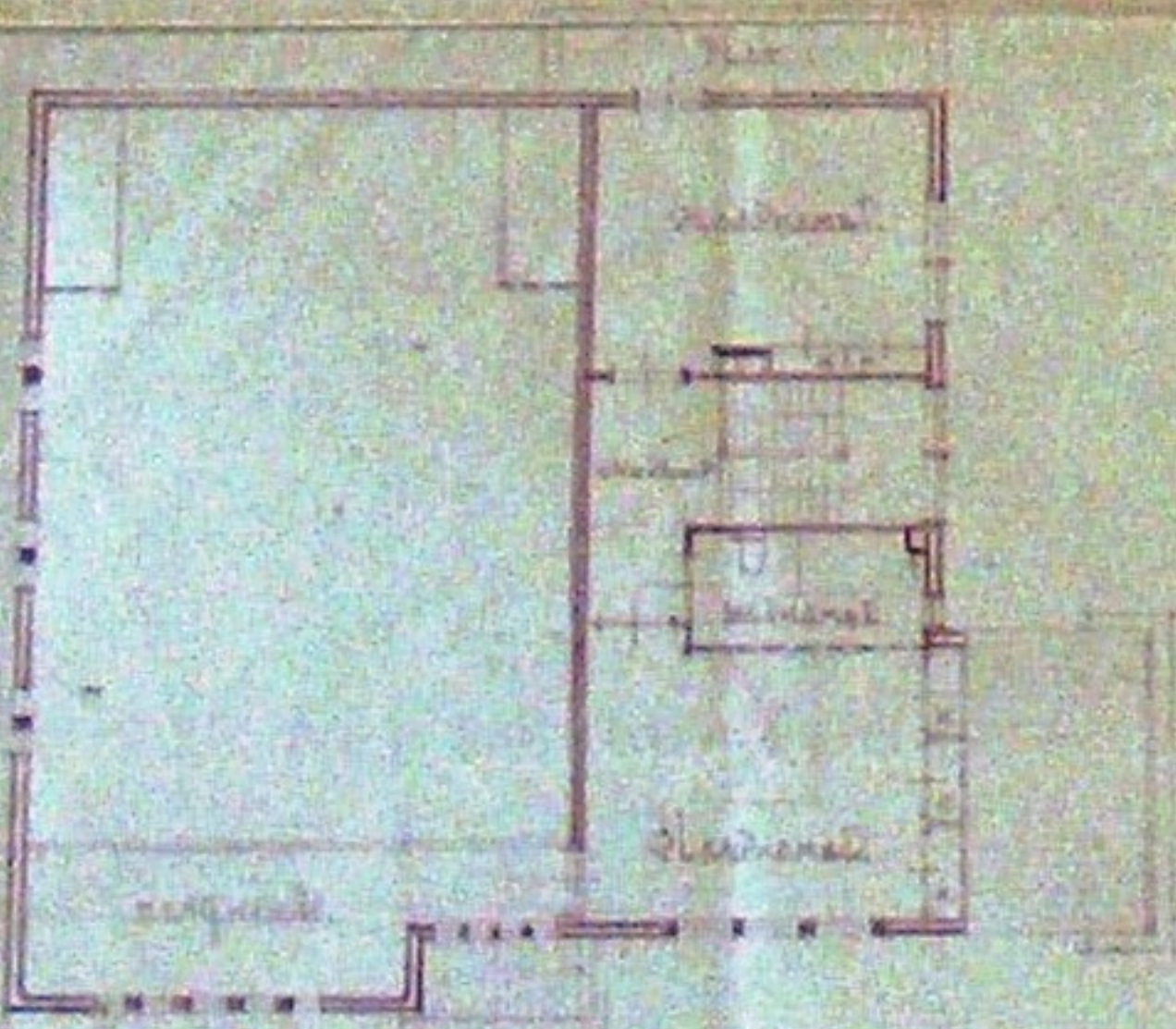
Voorgevel.



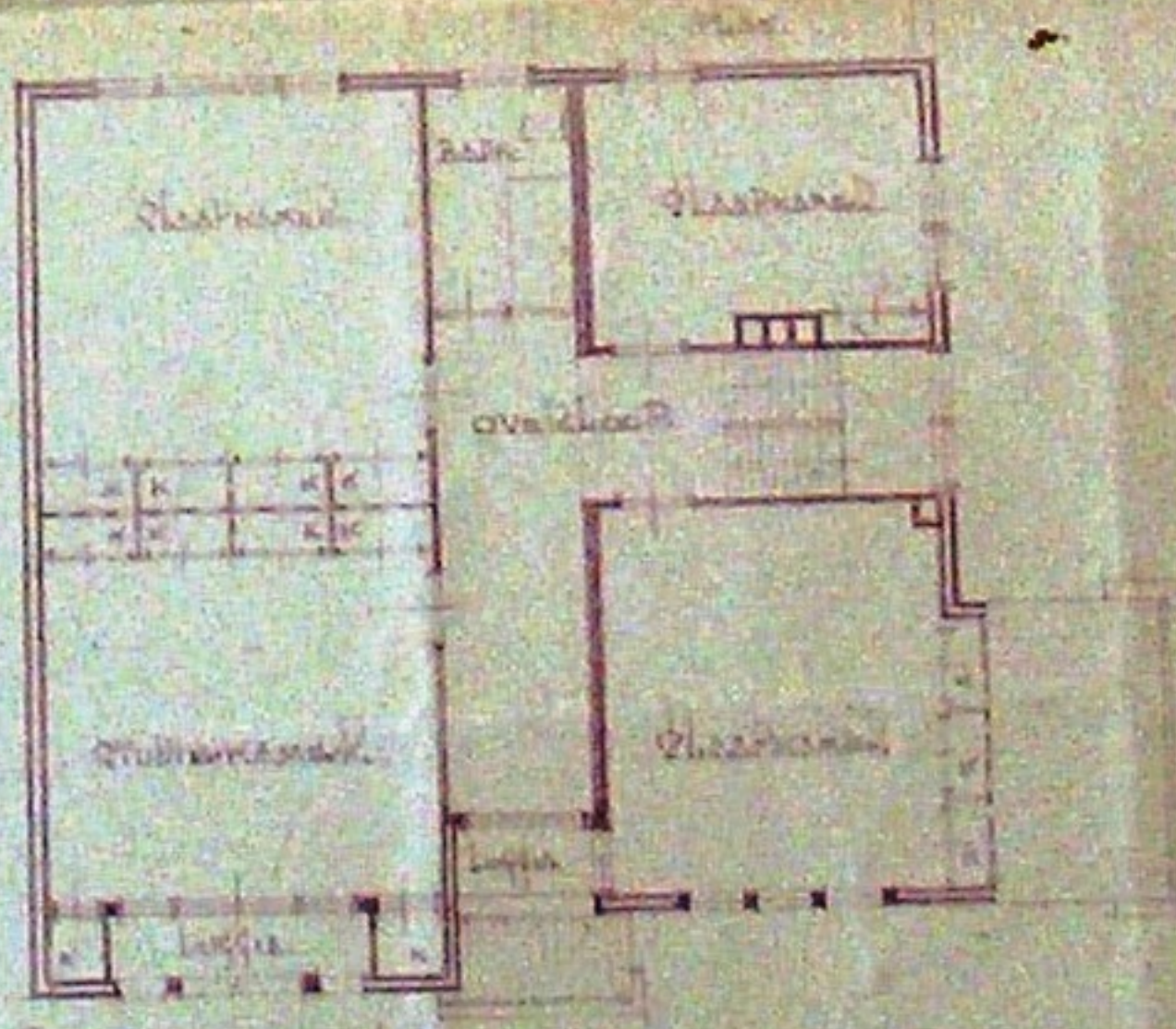
Grondplan.



Grondplan.



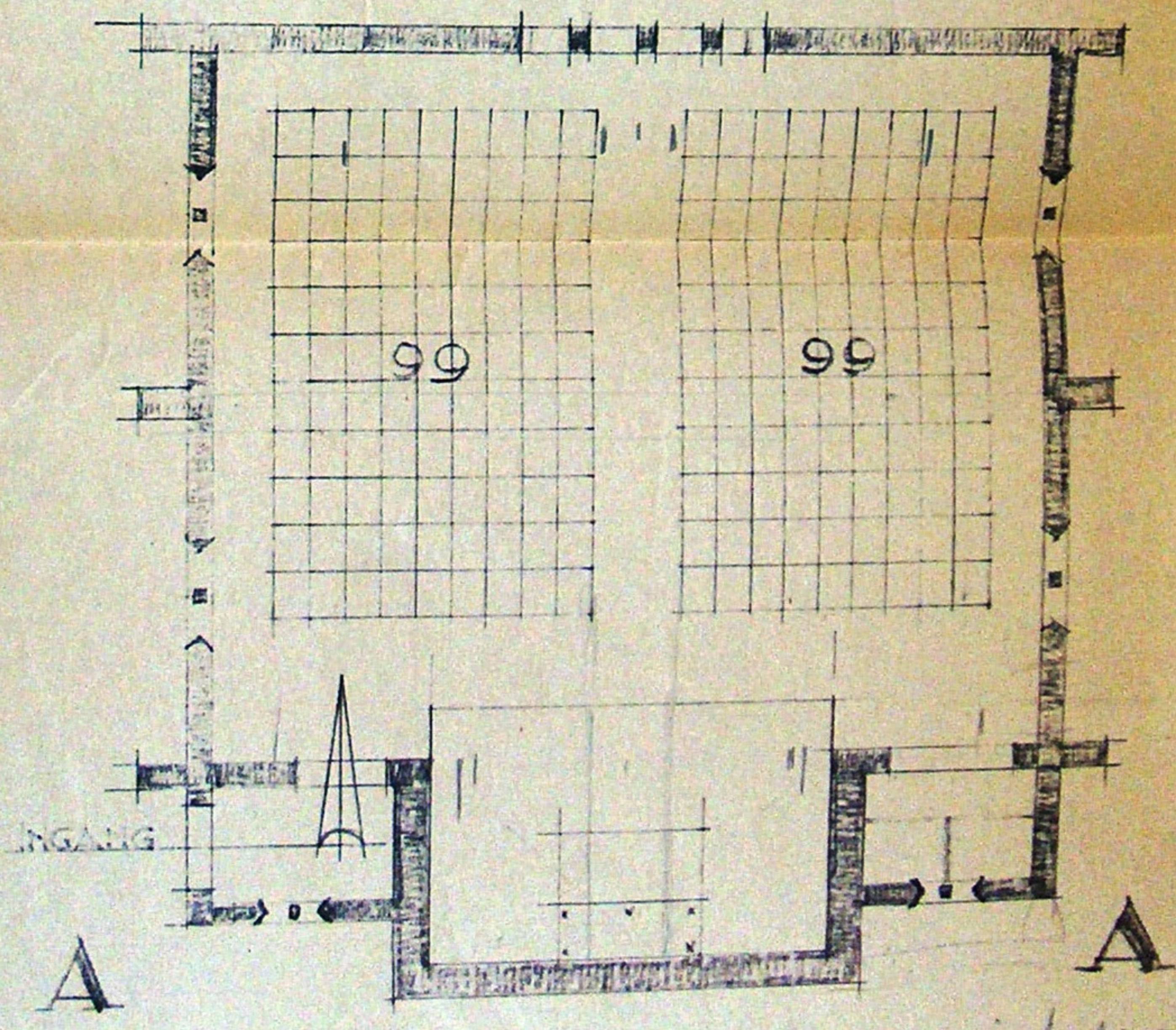
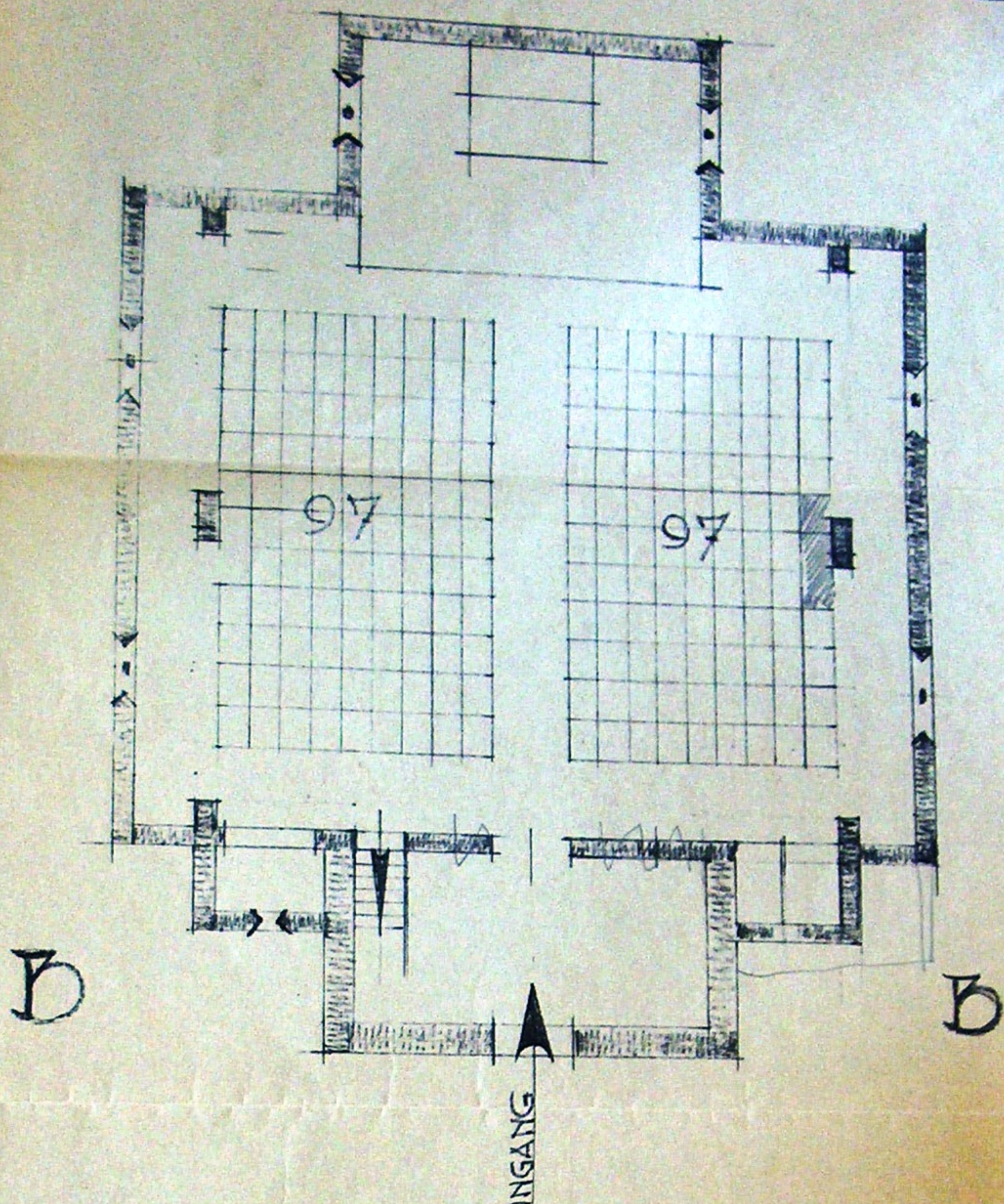
Bovenverdieping.



Bovenverdieping.


WEST-GEVEL. SCHAAL 1:100.
R.K. KERK MET PASTORIE TE
WIERINGERWERF.
ARCHITECT. H. N. HARTENS AMSTERDAM





antoni hartono


SCHETSSEN D. V. KERK TE WIERINGERWERF SCH. 1400.




NOORD-GEVEL



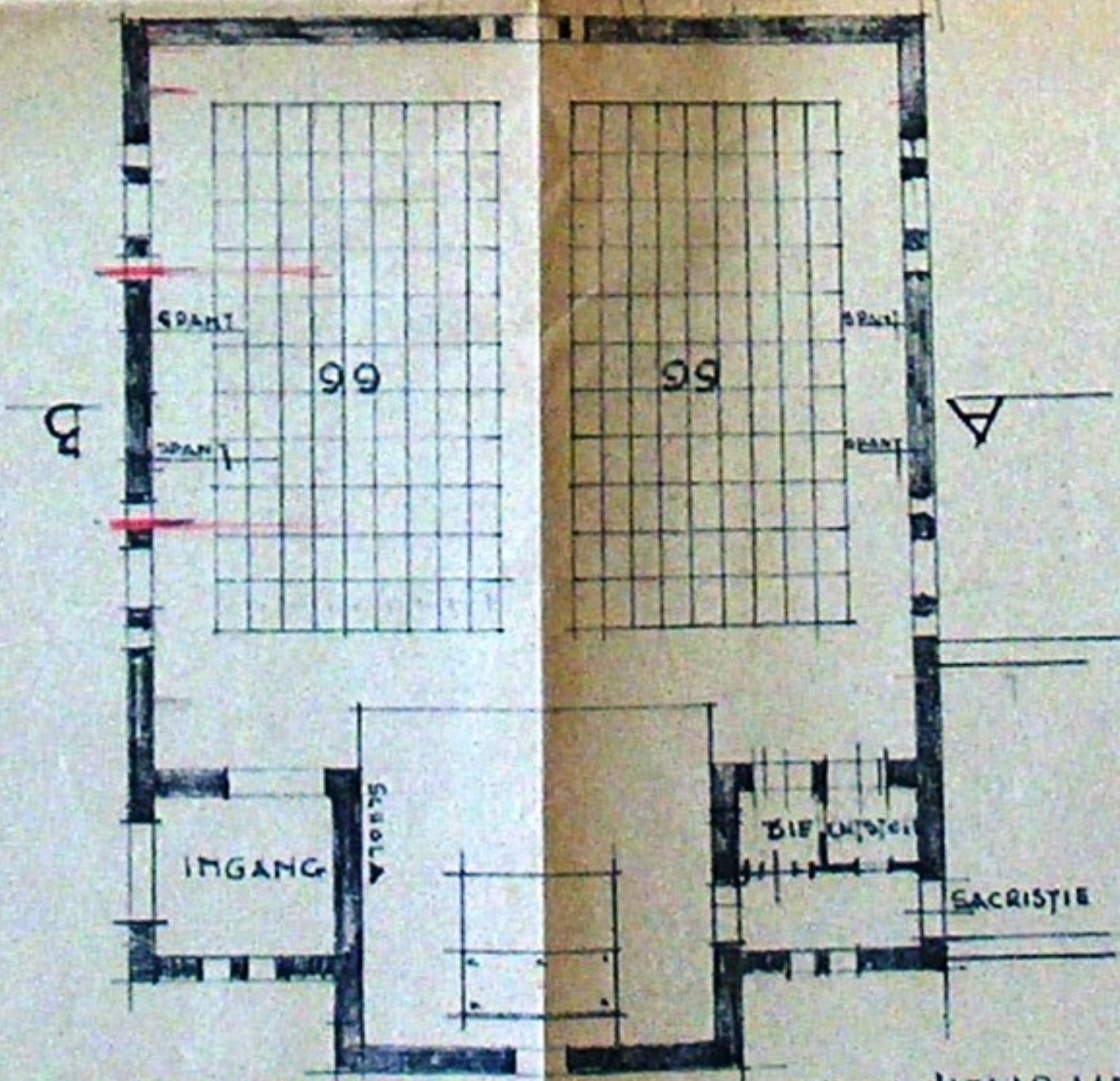
WESTGEVEL




ZUID-GEVEL



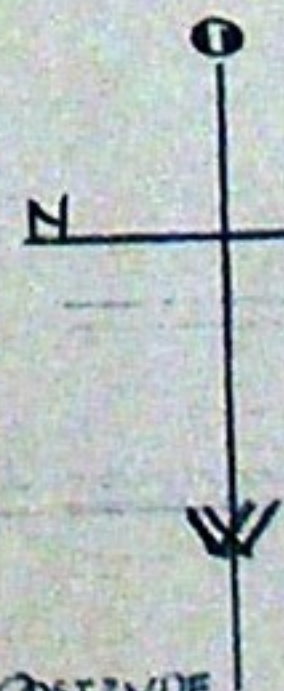
DOORSNEDE A-B.



BEG-GROND.



VARIANT
TOREN 0.75 MINDER DIEP.



SCHEETSONTWERP.
R.K. KERK TE WIERINGEDIJVERF
SCHAAL 1:100. ARCHITECT W.M. MARTENS
AMSTERDAM.

PLINT VAN BREUKSTEEN
HOEKEN - TOREN BREUKSTEEN
MUREN - DAKSTEEN.
OOSTGEVEL HOUT - BINNEN DAKSTEEN.
AFBEEKING LEIEN INDIEN VOORKEUR VOOR PANNEN TOREN OP 15 LIGGEND

INDIEN ALTAAR AAN OOSTZYDE
KAN DE WESTZYDE ALS PLAATSRUINTE
BEHUT WORDEN, EN INGANG ALS ROSEKAPSEL.

DE KERK MET PASTORIE TE WIEDINGERWEDD
ARCHITECT HUB. MARTENS AMSTERDAM.



to Wiedingerwedd 9

MUURTJE IN DREKSTEEN

PROCESSION WEG

LATER TE BOUWEN DOORWAAL

TYPISCH DOORWAAL

DOORWAAL
LATER
DOORWAAL

PORTAAL

JUGENBERG-ZAAL

SPREKZAAL

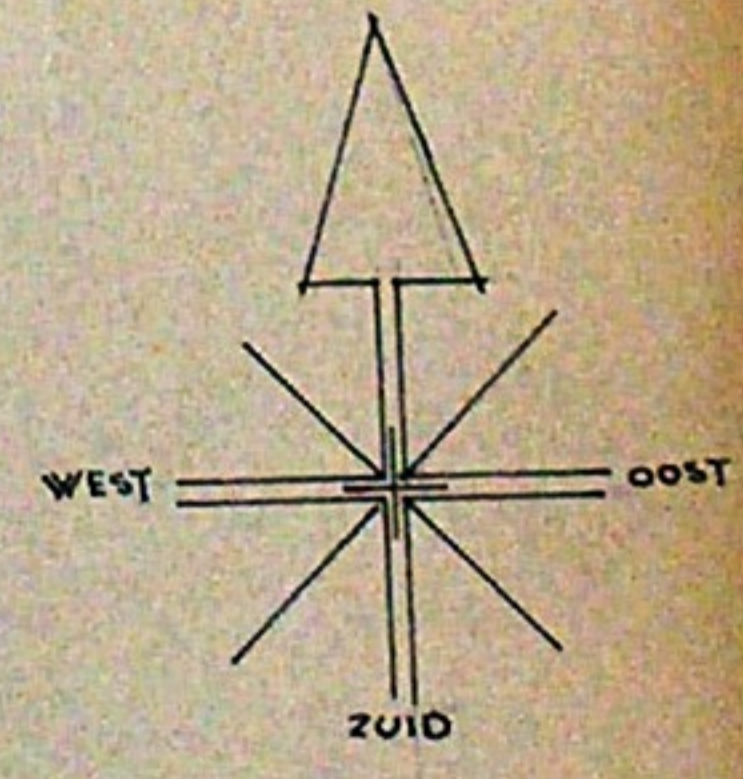
PASTORIE

10 x 20 PLAAZSEN

10 x 20 PLAAZSEN

SACRISTIE

BELOGGING



MUURTJE IN DREKSTEEN
PROCESSION WEG

BLAD 1
 R.K. KERK TE WIERINGE WIELT
 PLAN DICANE GROND SCHAAL 1:100
 ARCHITECT HOB. MARTENS A. DAM.





R. K. Kerk - Wieringerwerf.



