

LITERATURVERZEICHNIS

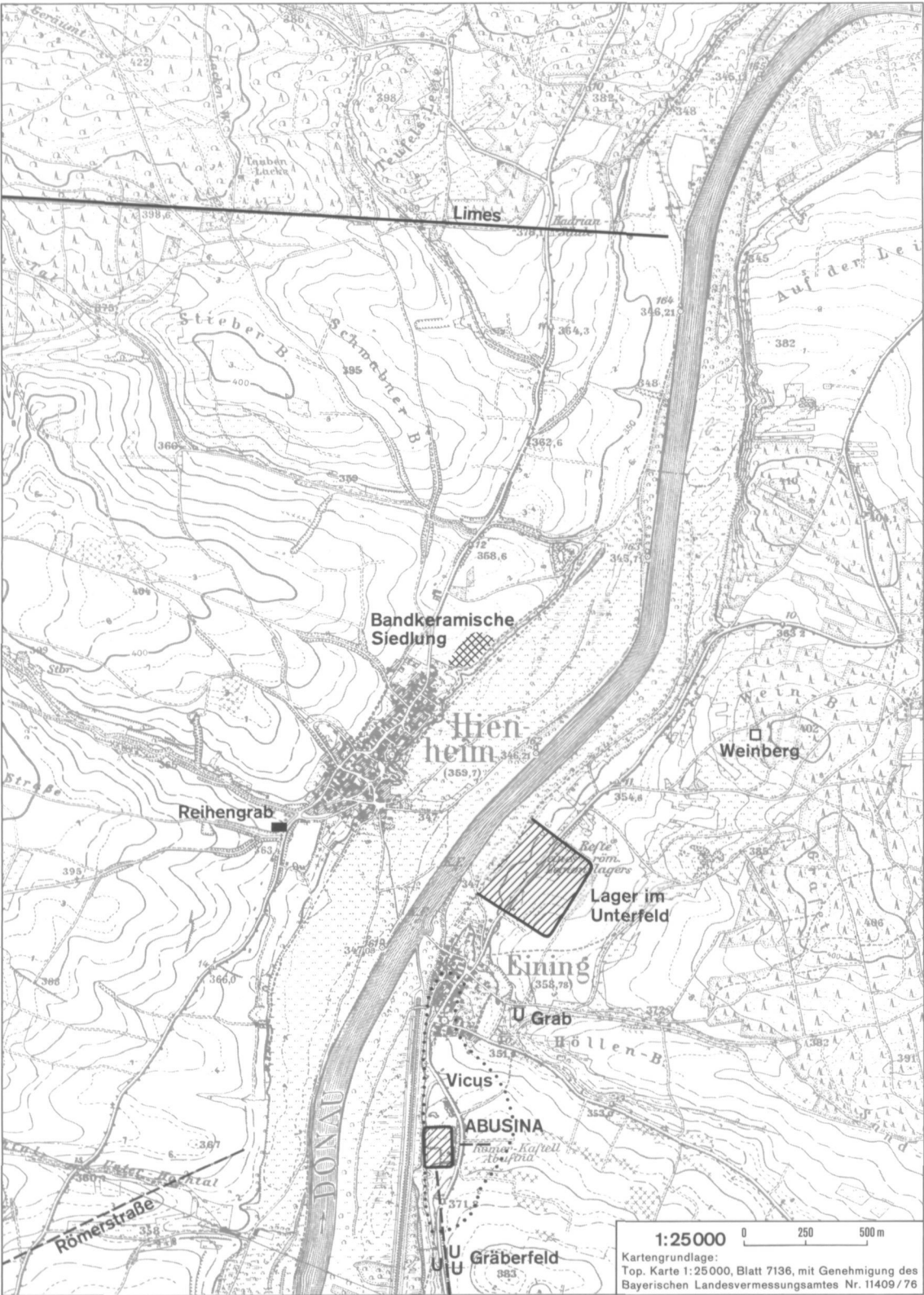
- Aitken, M. J., D. W. Zimmermann, S. J. Fleming & J. Huxtable (1970), Thermoluminescent dating of pottery, Radiocarbon Variations and Absolute Chronology, ed. J. U. Olsson, Proc. 12th Nobel Symp. Stockholm, S. 129—140.
- Ankel, C. (1964), Eine linearbandkeramische Pfeilspitzenform, Studien aus Alteuropa I, S. 68—78.
- Behm-Blancke, G. (1963), Bandkeramische Erntegeräte, Alt-Thüringen VI, S. 104—176.
- Blomme, W. (1968), Tierknochenfunde aus der spätneolithischen Station Polling, Diss. München.
- Bohmers, A. & A. Bruijn (1958/59), Statistische und graphische Methoden zur Untersuchung von Flintkomplexen IV, das lithische Material aus den bandkeramischen Siedlungen in den Niederlanden, Palaeohistoria VI/VII, S. 183—213.
- Brink, F. H. van den (1968), Zoogdierengids, Amsterdam/Brussel.
- Buurman, J. & P. J. R. Modderman (1975), Ein Grab der Becherkultur aus Hienheim, Ldkr. Kelheim, Bayern; mit einem Beitrag von C. C. Bakels, Analecta Praehistorica Leidensia VIII, S. 1—9.
- Clason, A. T. (1972), Some remarks on the use and the presentation of archaeozoological data, Helinium XII, 2, S. 139—153.
- Clason, A. T. (1976), Veeteelt en jacht van prehistorie tot Middeleeuwen, Bussum.
- Clason, A. T. (manuscript), Viehzucht, Jagd und Knochenindustrie der Pfynen Kultur.
- Coles, J. (1973), Archaeology by experiment, London.
- Davis, F. D. (1975), Die Hornsteingeräte des älteren und mittleren Neolithikums im Donaauraum, (Bonner Hefte zur Vorgeschichte Nr. 10), Bonn.
- Driehaus, J. (1960), Die Altheimer Gruppe und das Jungneolithikum in Mitteleuropa, Mainz.
- Driver, H. E. (1961), The Indians of North America, Chicago.
- Ehrlich, R. W. & E. Pleslova-Stikova (1968), Homolka, An eneolithic site in Bohemia, Cambridge, USA.
- Farruggia, J. P. (1973), Steinmaterial in: J. P. Farruggia u. a. Der bandkeramische Siedlungsplatz Langweiler 2 Rheinische Ausgrabungen 13, S. 106—132.
- Finke, W. (1971), Notiz über Bochum-Laer, Westfälische Forschungen 23, S. 173.
- Franken, H. J. & J. Kalsbeek (1974), In search of the Jericho Potters, Amsterdam.
- Franken, H. J. & J. Kalsbeek (1975), Potters of a medieval village in the Jordan Valley, Amsterdam.
- Günther, K. (1973), Die Abschlußuntersuchung am neolithischen Grabenring von Bochum-Harpen, Archäol. Korrespondenzblatt 3, S. 181—186.
- Günther, K. (1973), Eine neue Variante des mittelneolithischen Trapezhauses. Germania 51, S. 41—53.
- Higham, C. F. W. (1967), A consideration of the earliest Neolithic Culture in Switzerland. Vierteljahrsschrift der Naturforschenden Gesellschaft in Zürich 112, 3, S. 123—136.
- Huber, H. (1972), Ein Hausgrundriss der Rössener Kultur in Schwäbisch-Hall, Archäol. Korrespondenzblatt 2, S. 85—88.
- Hundt, H. J. (1951), Eine neue jungneolithische Gruppe im östlichen Bayern (Chamer Gruppe), Germania 29, S. 5—17.
- Keeley, L. H. (1974), Techniques and methodology in microwear studies: a critical review, World Archaeology 5, S. 323—336.
- Keeley, L. H. (in press), Microwear polishes on flint: some experimental results.
- Kemp, J. F. (1965), A Handbook of rocks, 6th ed. revised by F. F. Grout, 13th impr., Princeton.
- Kuper, R. (1972), Langweiler 12, Bonner Jahrbuch 172, S. 380—386.
- Maier, R. A. (1962), Fragen zu neolithischen Erdwerken Südbayerns, Jahresbericht der Bayerischen Bodendenkmalpflege 3, S. 5—21.
- Maier, R. A. (1964), Die jüngere Steinzeit in Bayern, Jahresbericht der bayerischen Bodendenkmalpflege 5, S. 9—198.
- Maier, R. A. (1972), Neolithische Henkelgefäße von Wallerfing im Gäuboden Niederbayerns, Germania 50, S. 221—226.
- Maier, R. A. (1973), Entstehung und Gliederung der Badener Kultur im Spiegel des nordalpinen Neolithikums, Symposium über die Entstehung und Chronologie der Badener Kultur, Bratislava, S. 199—206.
- Meier-Arendt, W. (1966), Die bandkeramische Kultur im Untermaingebiet, Bonn.

- Modderman, P. J. R. (1969), Ausgrabungen in Hienheim, Ldkr. Kelheim, Zweiter Vorbericht, Jahresbericht der Bayerischen Bodendenkmalpflege 10, S. 7—26.
- Modderman, P. J. R. (1971), Neolithische und frühbronzezeitliche Siedlungsspuren aus Hienheim, Ldkr. Kelheim, *Analecta Praehistorica Leidensia* IV, S. 1—25.
- Modderman, P. J. R. (1976), The Aveburys and their continental counterparts, To illustrate the monuments, Festschrift Stuart Piggott, London.
- Müller, H. H. (1964), Die Haustiere der mitteldeutschen Bandkeramiker, *Naturwissenschaftliche Beiträge zur Vor- und Frühgeschichte* 1.
- Neustupny, E. F. (1956), A la chronologie relative de la céramique spiralee, *Archeologické rozhledy* VIII, S. 386—407, (franz. Zusammenfassung S. 361—362).
- Newell, R. R. (1970), The Flint industry of the Dutch Linearbandkeramik, Modderman, P. J. R., *Linearbandkeramik aus Elsloo und Stein, Analecta Praehistorica Leidensia* III, S. 144—184.
- Piggott, S. (1954), *Neolithic Cultures of the British Isles*, Cambridge.
- Quitta, H. (1956), Die Ausgrabung einer bandkeramischen Siedlung in der Harth bei Zwenkau, *Ausgrabungen und Funde* I, S. 65—66.
- Rutte, E. (1962), Erläuterungen zur geologischen Karte von Bayern 1 : 25 000, Blatt Nr. 7037 Kelheim, München.
- Schietzel, K. (1965), Müddersheim, eine Ansiedlung der jüngeren Bandkeramik im Rheinland (*Fundamenta* A/1), Köln-Graz.
- Schröter, I. (1970), Die bandkeramische Siedlung von Köln-Mengenich, *Kölner Jahrbuch* 11, S. 37—47.
- Semenov, S. A. (1973^a), *Prehistoric Technology*, Bath.
- Shepard, A. O. (1971), *Ceramics for the archaeologist*, Washington.
- Soudský, B. (1962), The Neolithic Site of Bylany, *Antiquity* 36, S. 190—200.
- Spitzlberger, G. (1974?), 4500 Jahre alter Weizen bei Langenhettenbach gefunden, *Kurier, Magazin der Jugend*, S. VIII—X.
- Stehli, P. (1973), Keramik, J. P. Farruggia u. a. Der bandkeramische Siedlungsplatz Langweiler 2, *Rheinische Ausgrabungen* 13, S. 7—101.
- Taute, W. (1973/74), Neolithische Mikrolithen und andere neolithische Silexartefakte aus Süddeutschland und Österreich, *Archäologische Informationen* 2/3, S. 71—127.
- Tringham, R. (1971), *Hunters, Fishers and Farmers of Eastern Europe*, London.
- Velde, P. van de (1973a), Rituals, Skins and Homer: the Danubian „Tan-pits“. *Analecta Praehistorica Leidensia* VI, S. 50—65.
- Velde, P. van de (1973b), A Note on a Provisional Factor Analysis of Linear Pottery Ware, *Analecta Praehistorica Leidensia* VI, S. 66—68.
- Velde, P. van de (1976), A paradigmatic classificatory scheme for the decoration on Bandkeramik ware from Bavaria, *Archäol. Korrespondenzblatt*.
- Vencl, S. (1961), Studie o šarečkém typu, *Sborník národního musea v Praze* 15, S. 93—140.
- Witthoft, J. (1967), Glazed polish on flint tools, *American Antiquity* 32, S. 383—388.

Beilagen


1. Gesamtplan der linearbandkeramischen Gruben und Hausgrundrisse. M. 1 : 500.
2. Gesamtplan der mittelneolithischen Gruben und Hausgrundrisse. M. 1 : 500.
3. Gesamtplan der Chamer Gruben und Gräben. M. 1 : 500.
4. Gesamtplan mit den Palisadengräbchen, Gerbegruben, freistehenden Wänden und sonstigen Gräbchen. M. 1 : 500.






Die Lage des Grabungsgeländes in Hienheim, Ldkr. Kelheim, und andere archäologische Denkmäler.

Tafel 2

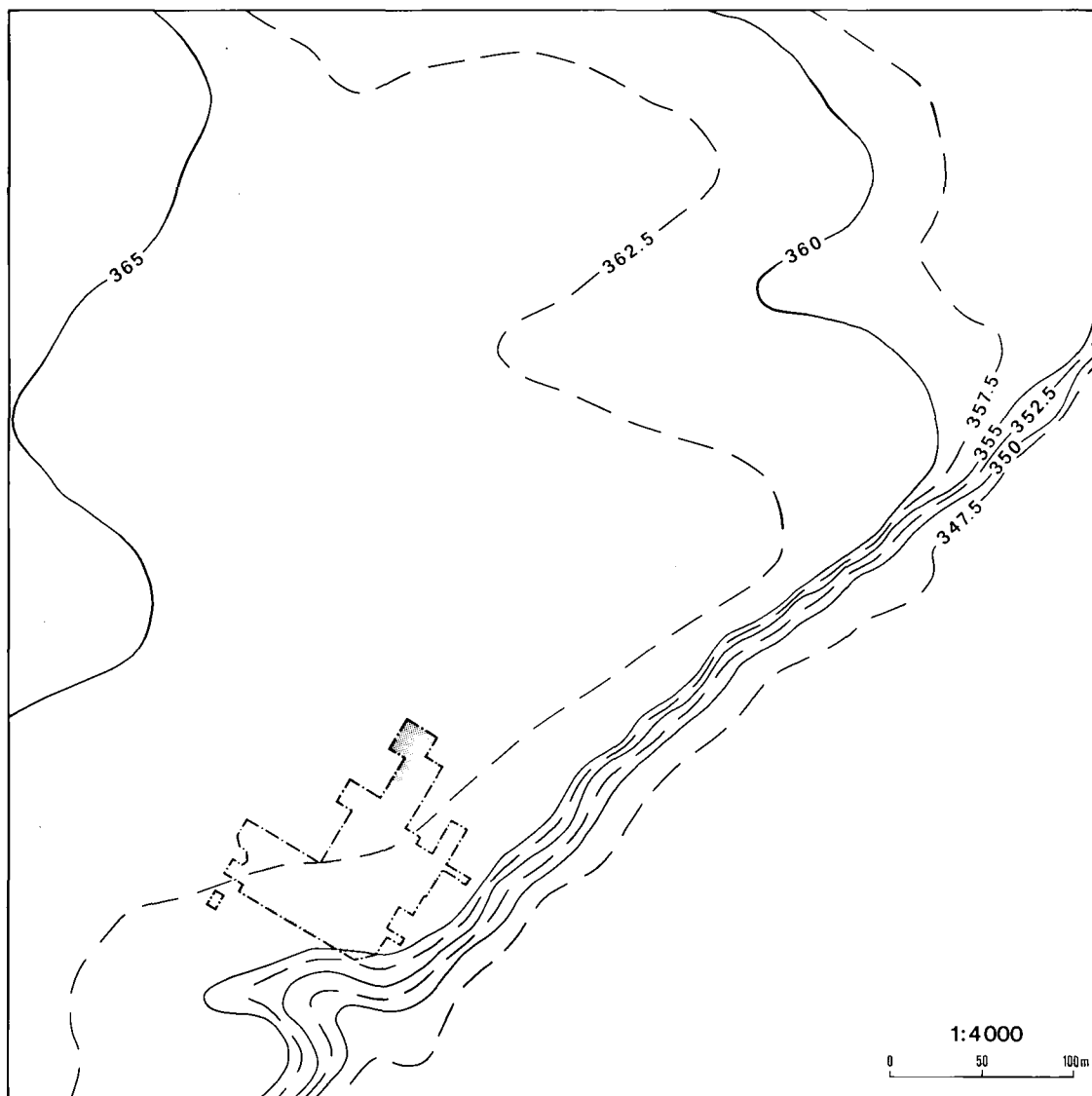


1.

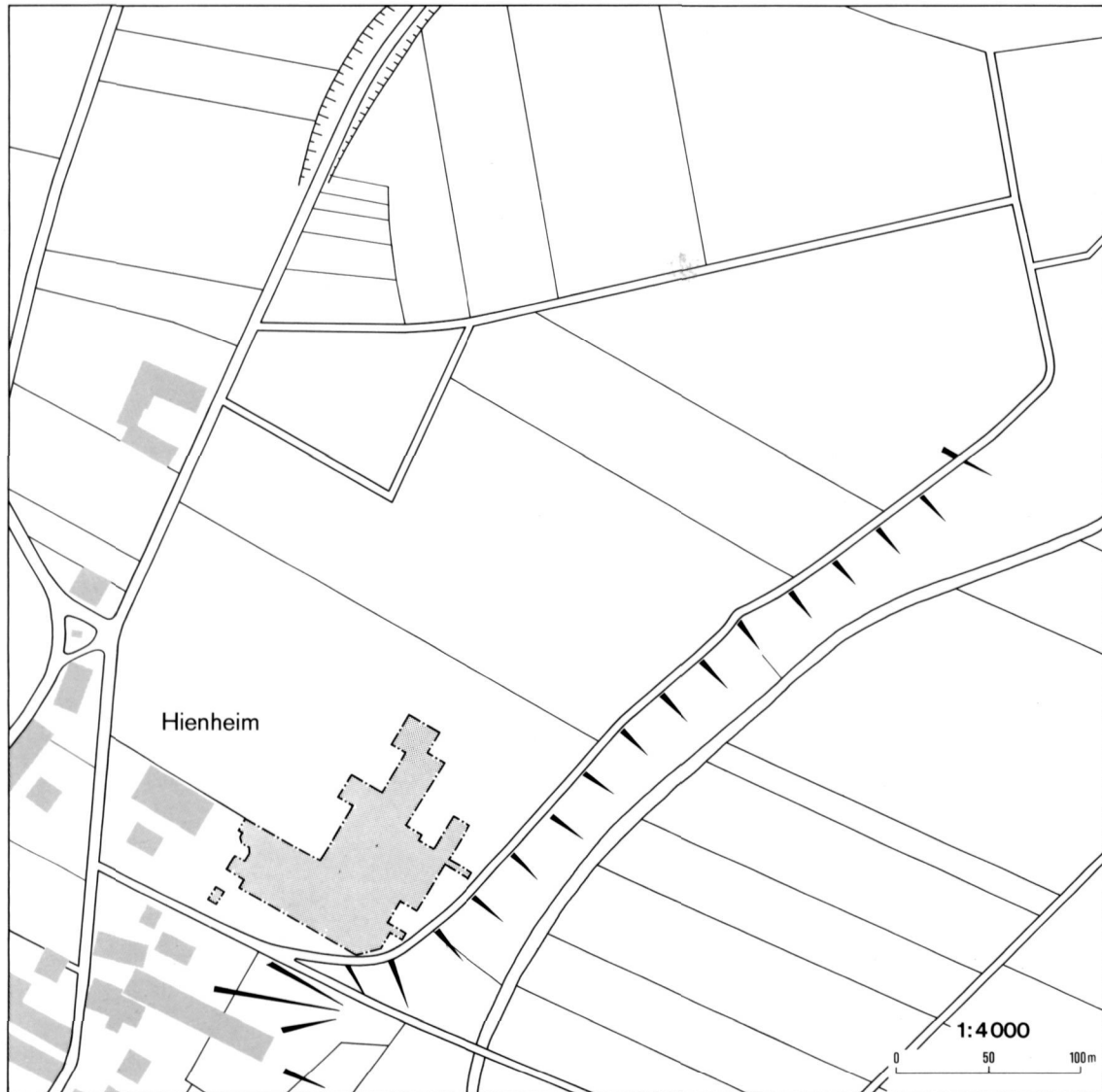


2.

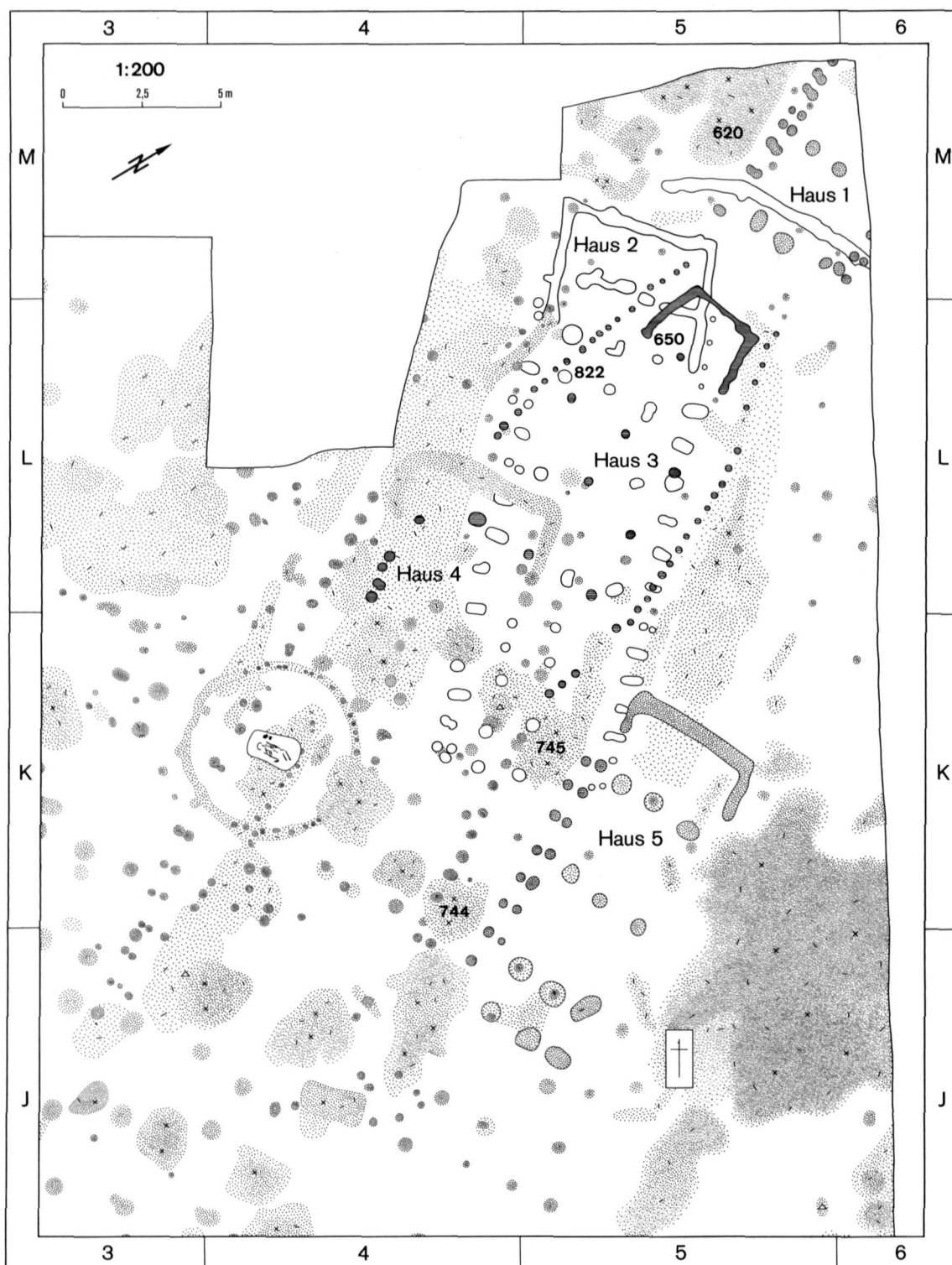
Die Ausgrabung in Hienheim, Ldkr. Kelheim im Jahre 1968.
Jenseits der Donau der Weinberg unter Eining.



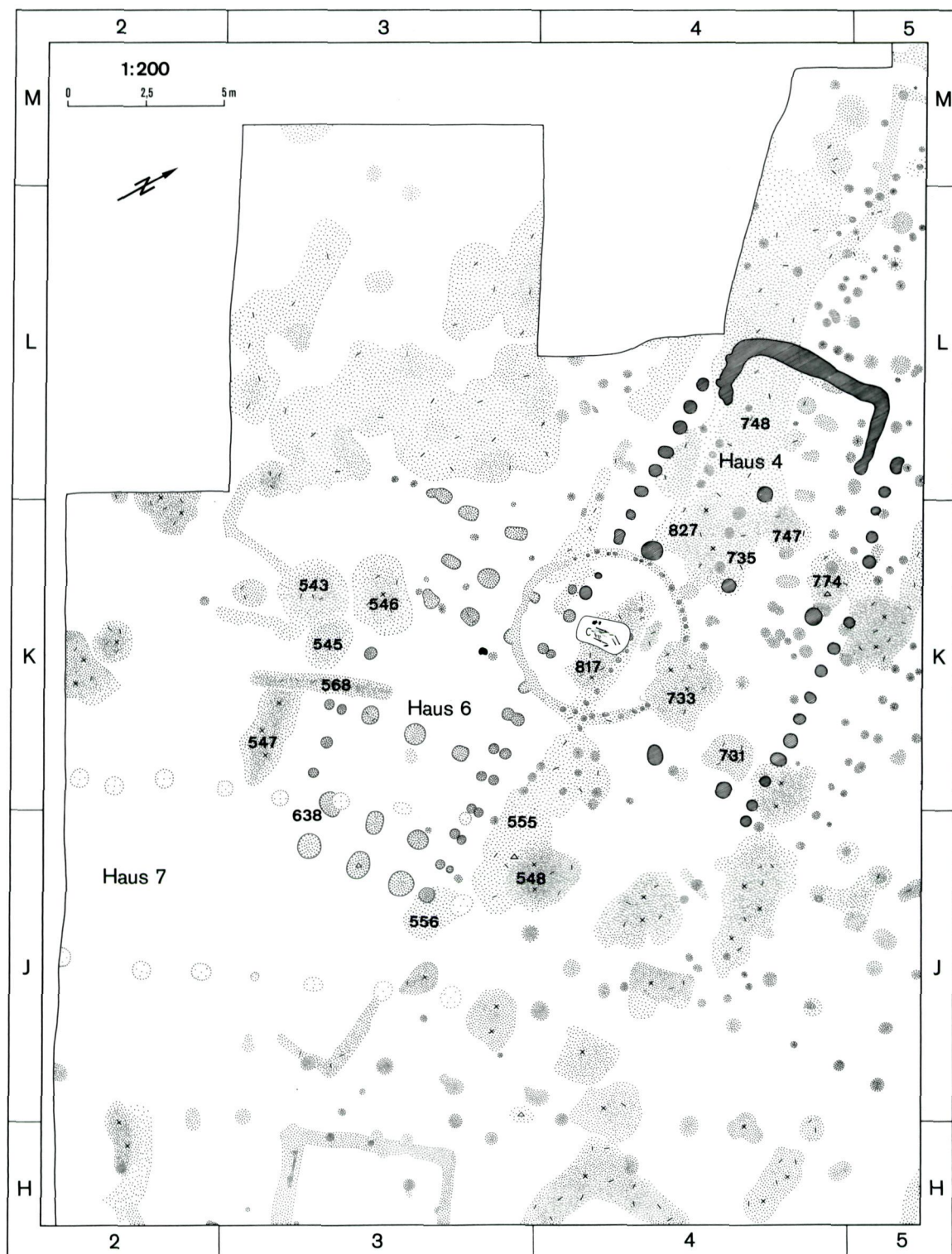
Höhenlinienkarte des Grabungsgeländes in Hienheim, Ldkr. Kelheim mit der ausgegrabenen Fläche 1965—1970



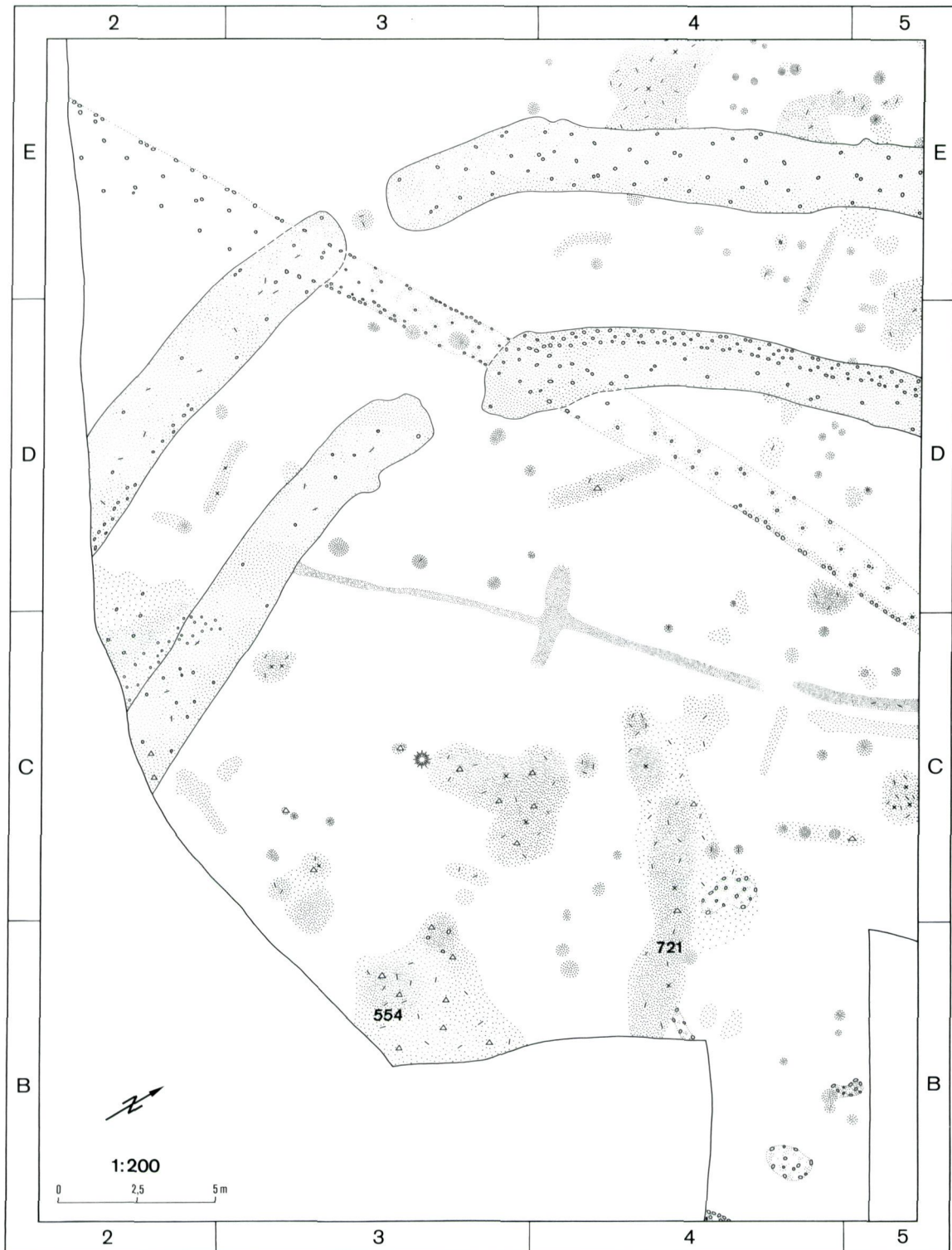
Lage der Ausgrabungsflächen Hienheim, Ldkr. Kelheim 1965—1970.



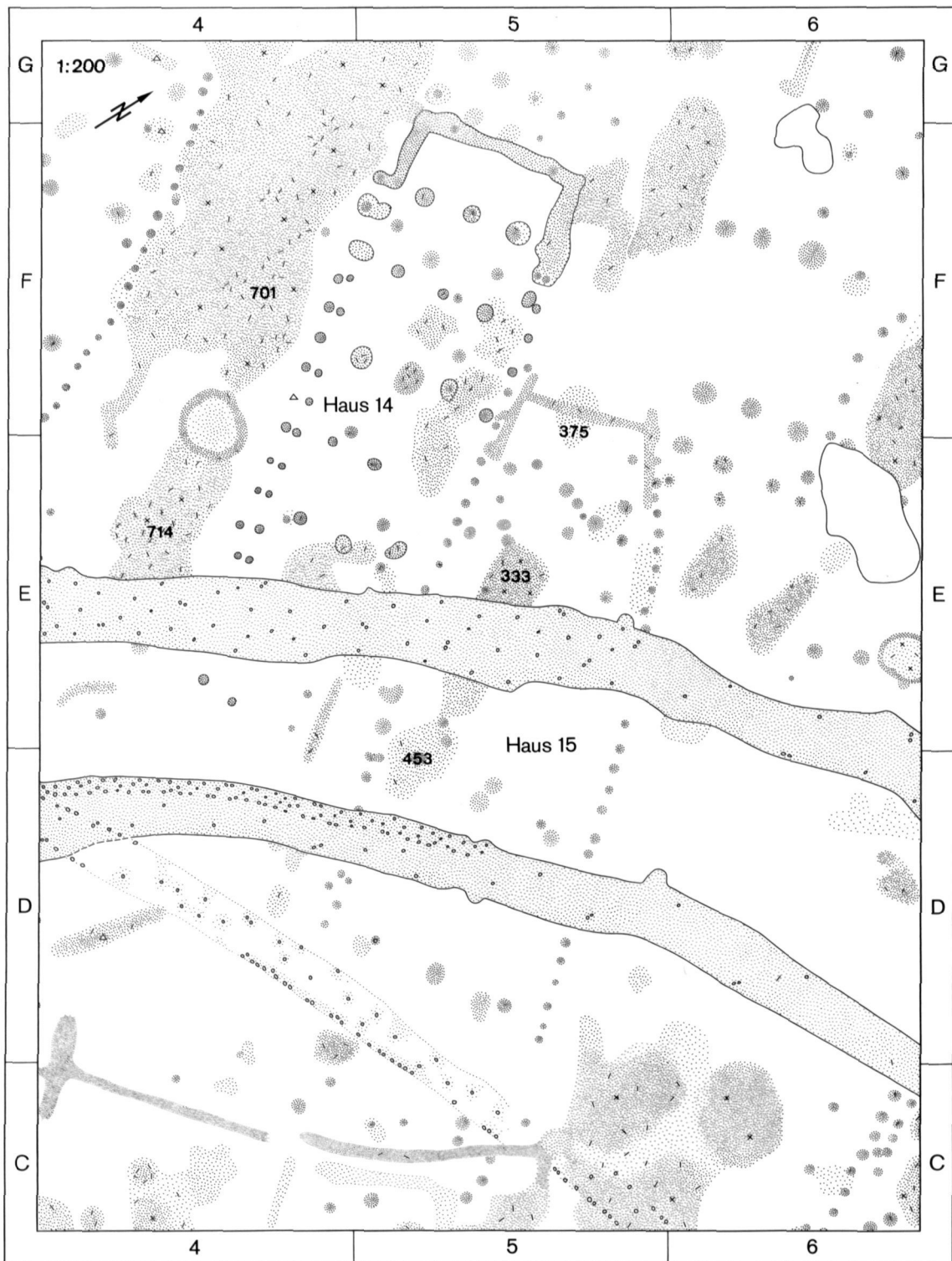
Teilplan mit den Gebäuden 1 — 5.



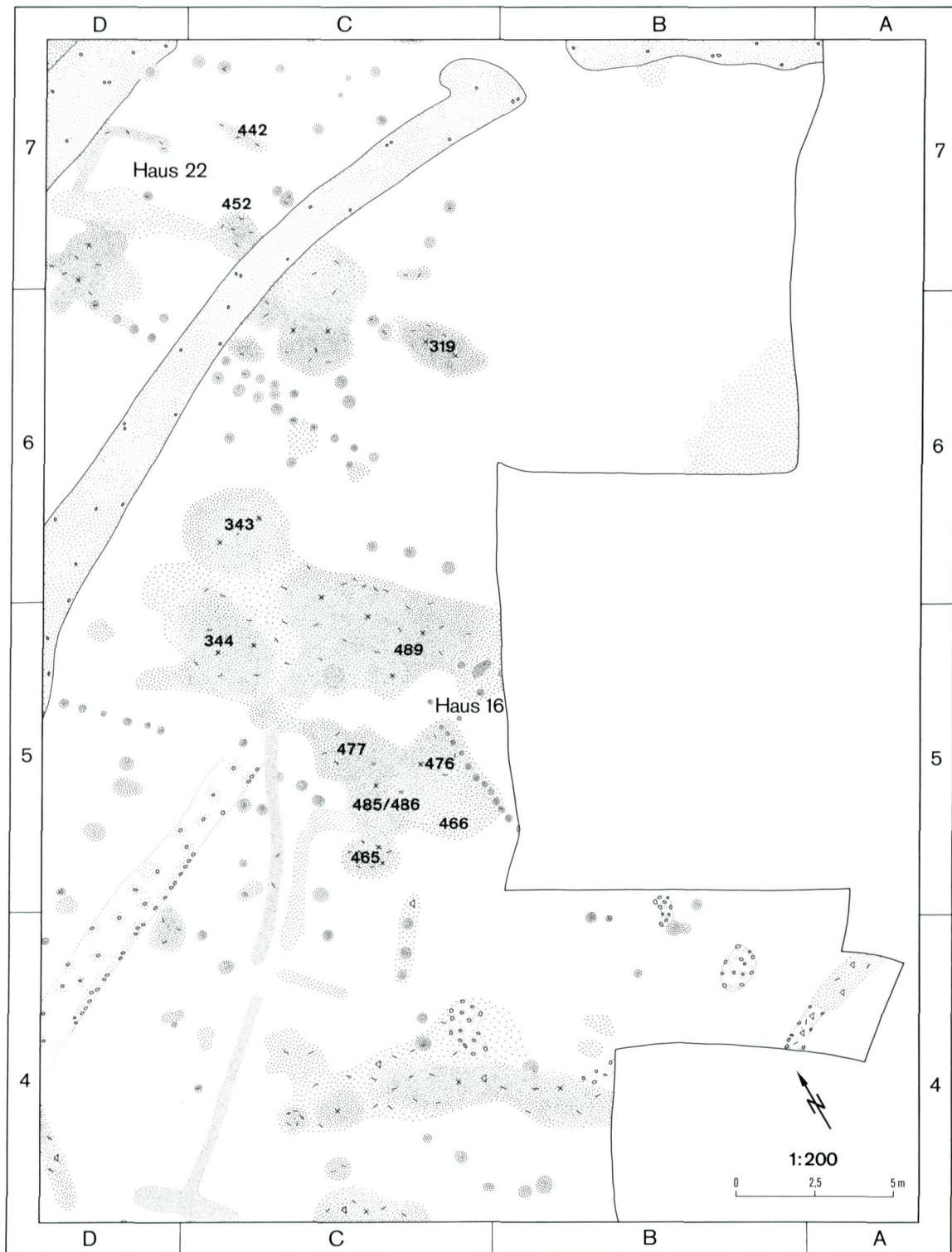
Teilplan mit den Gebäuden 4, 6 und 7.



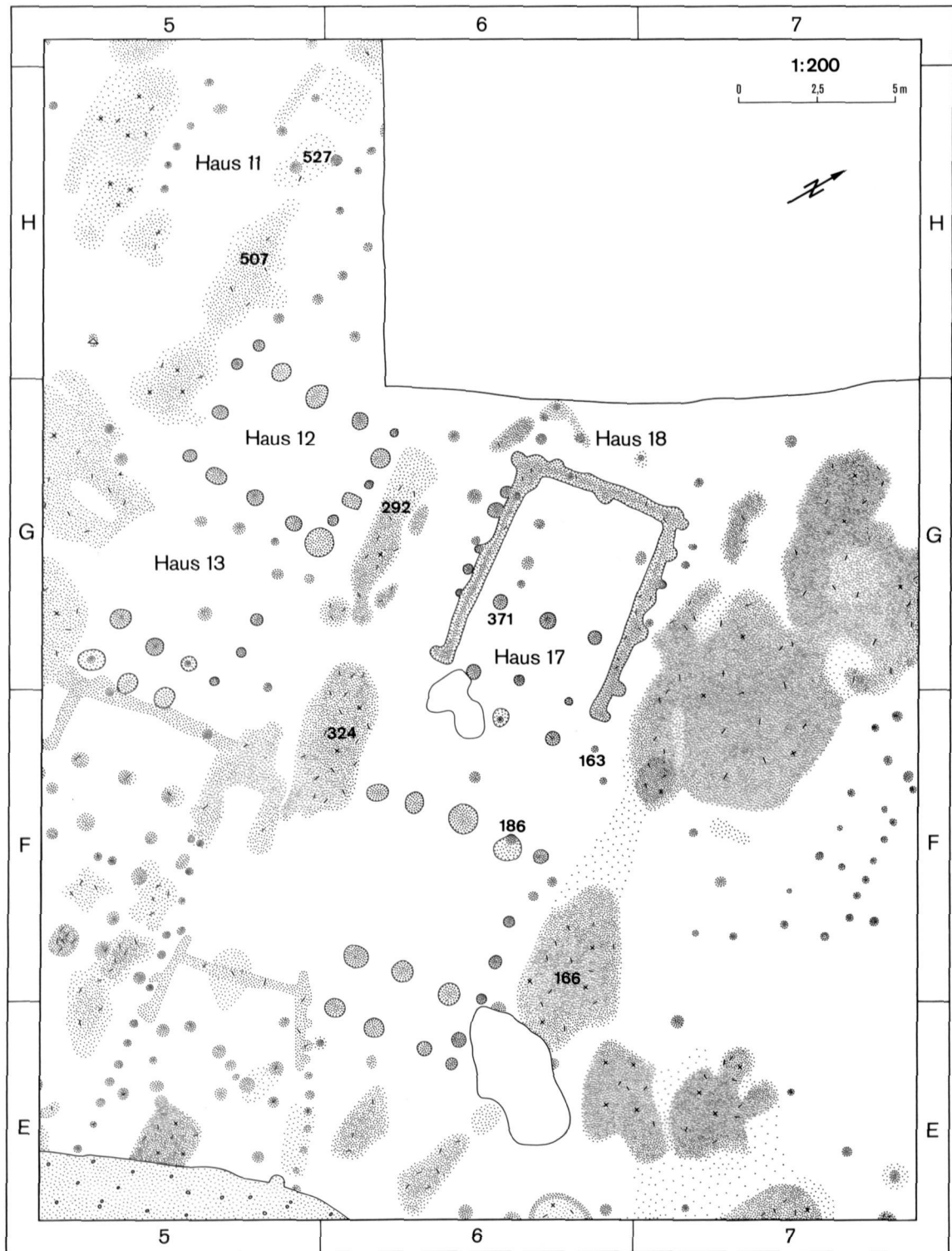
Teilplan mit den Chamer Gräben.



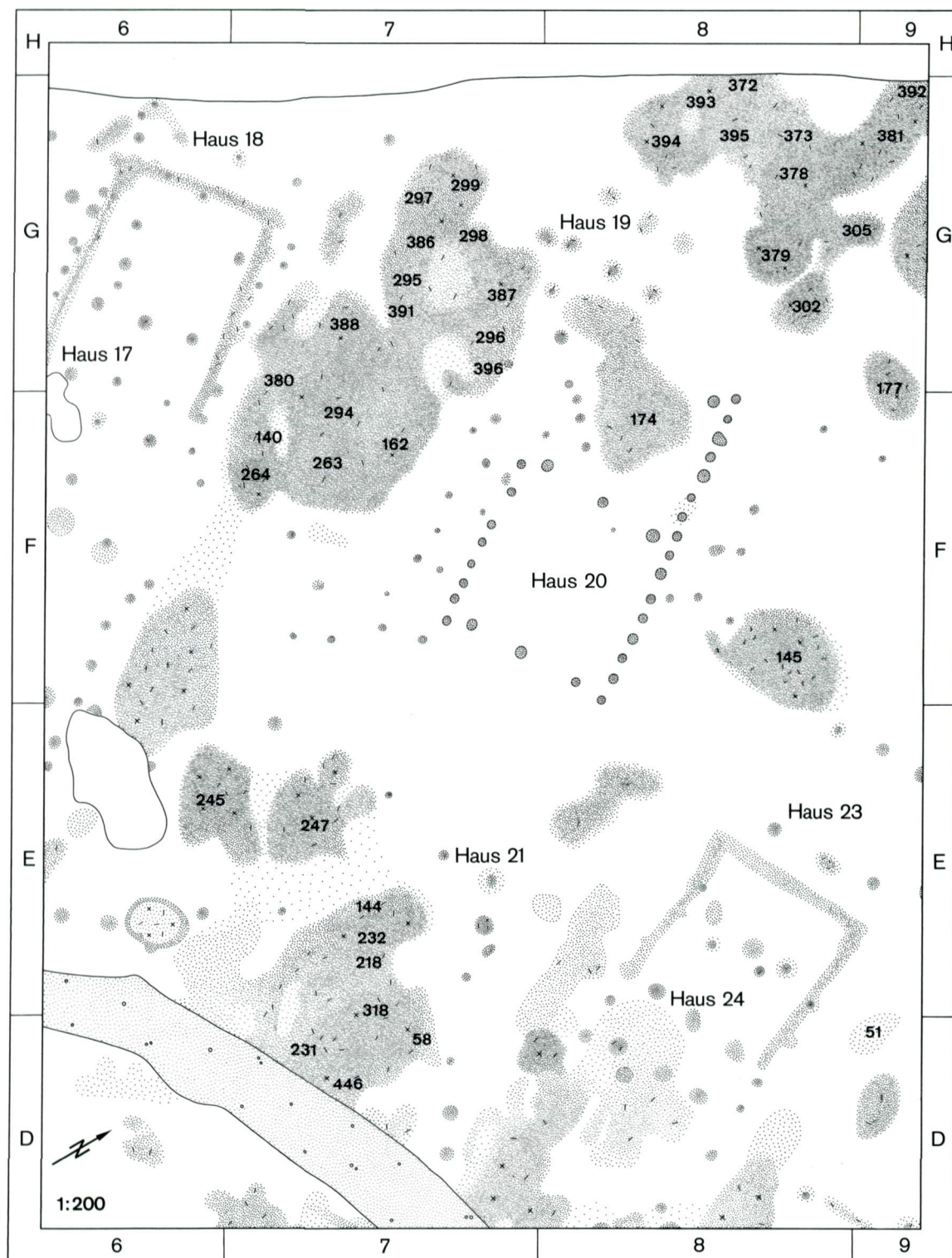
Teilplan mit den Gebäuden 14 und 15.



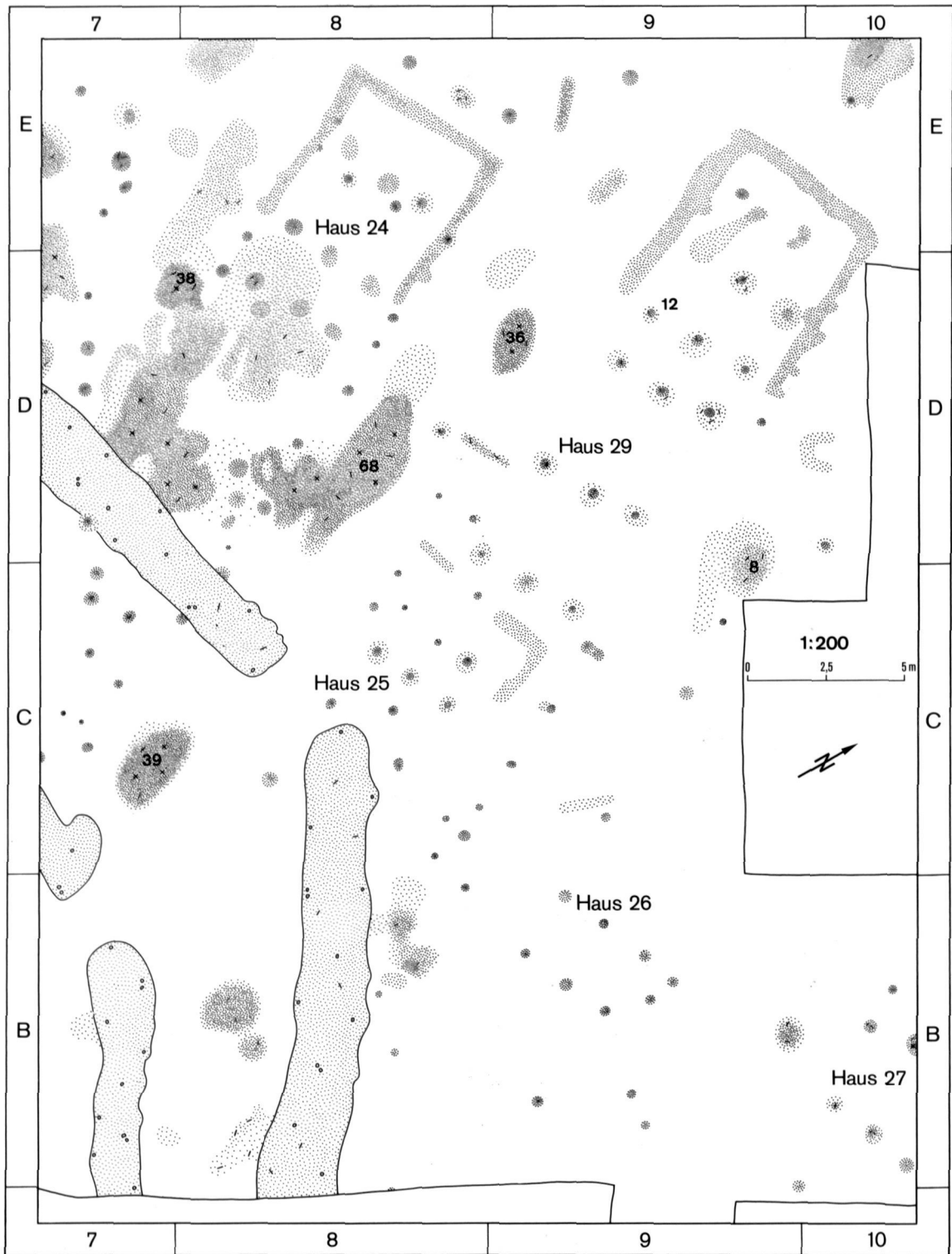
Teilplan mit den Gebäuden 16 und 22.



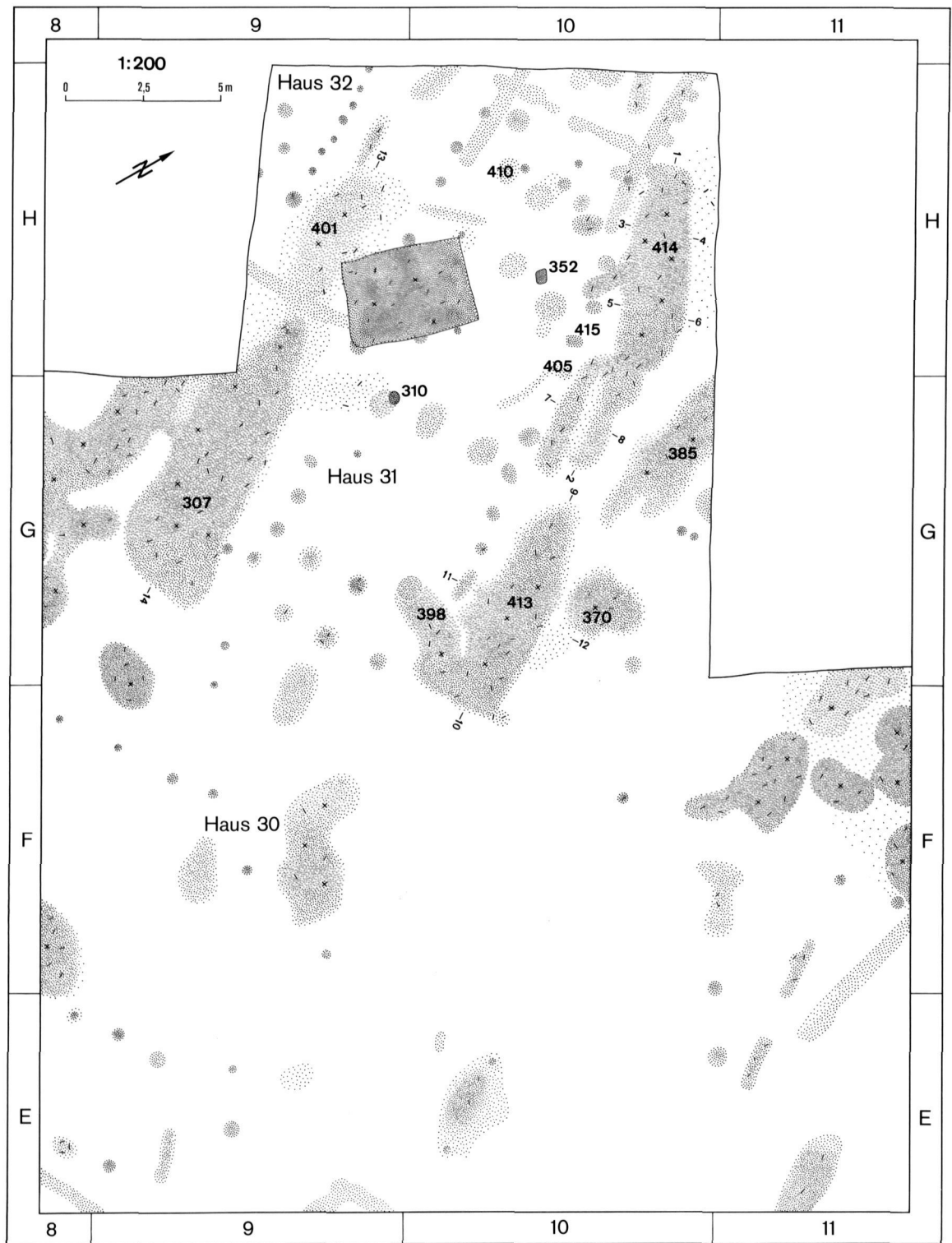
Teilplan mit den Gebäuden 11, 12, 13, 17 und 18.




Teilplan mit den Gebäuden 17–21 und 23–24.



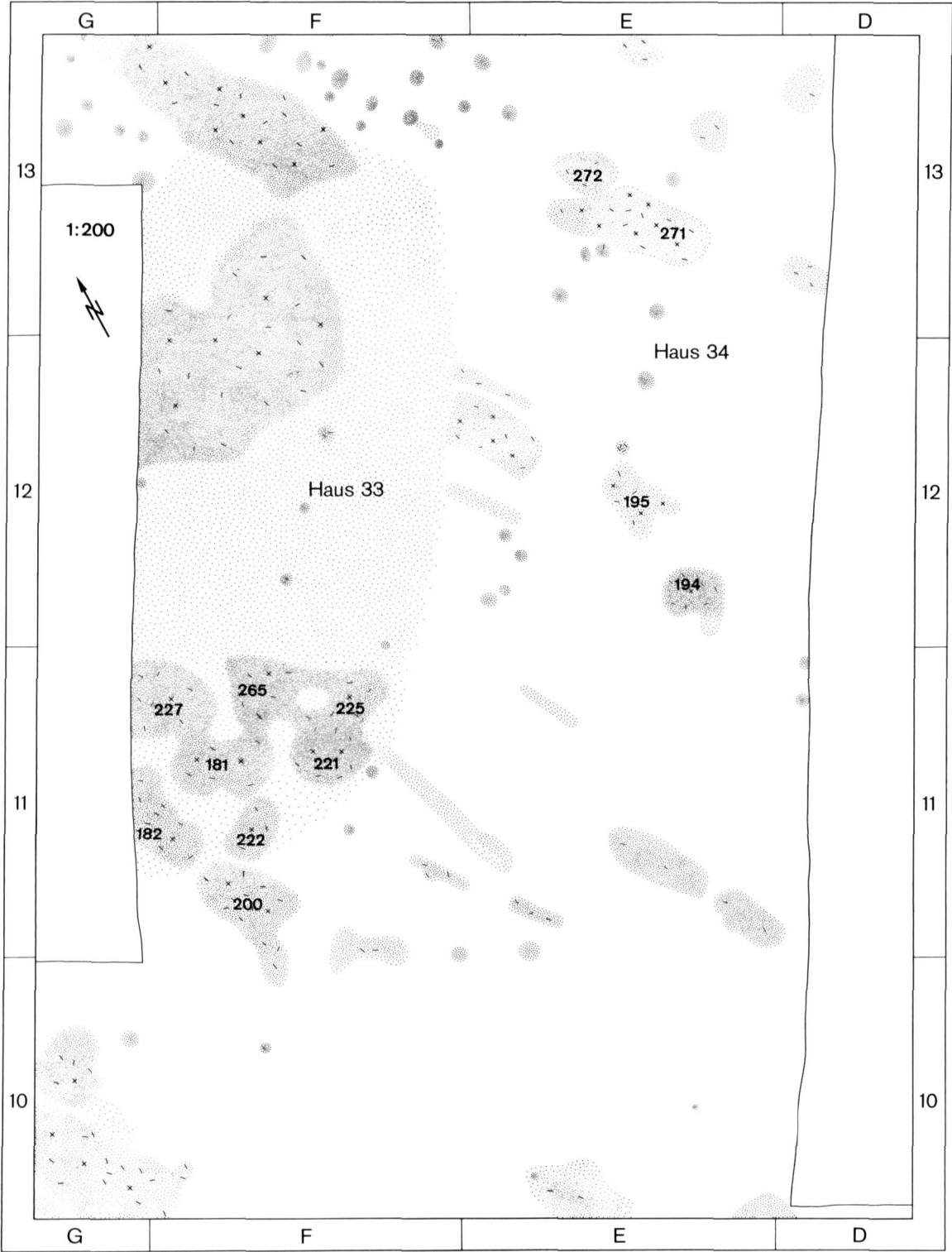
Teilplan mit den Gebäuden 24, 25, 26, 27 und 29.



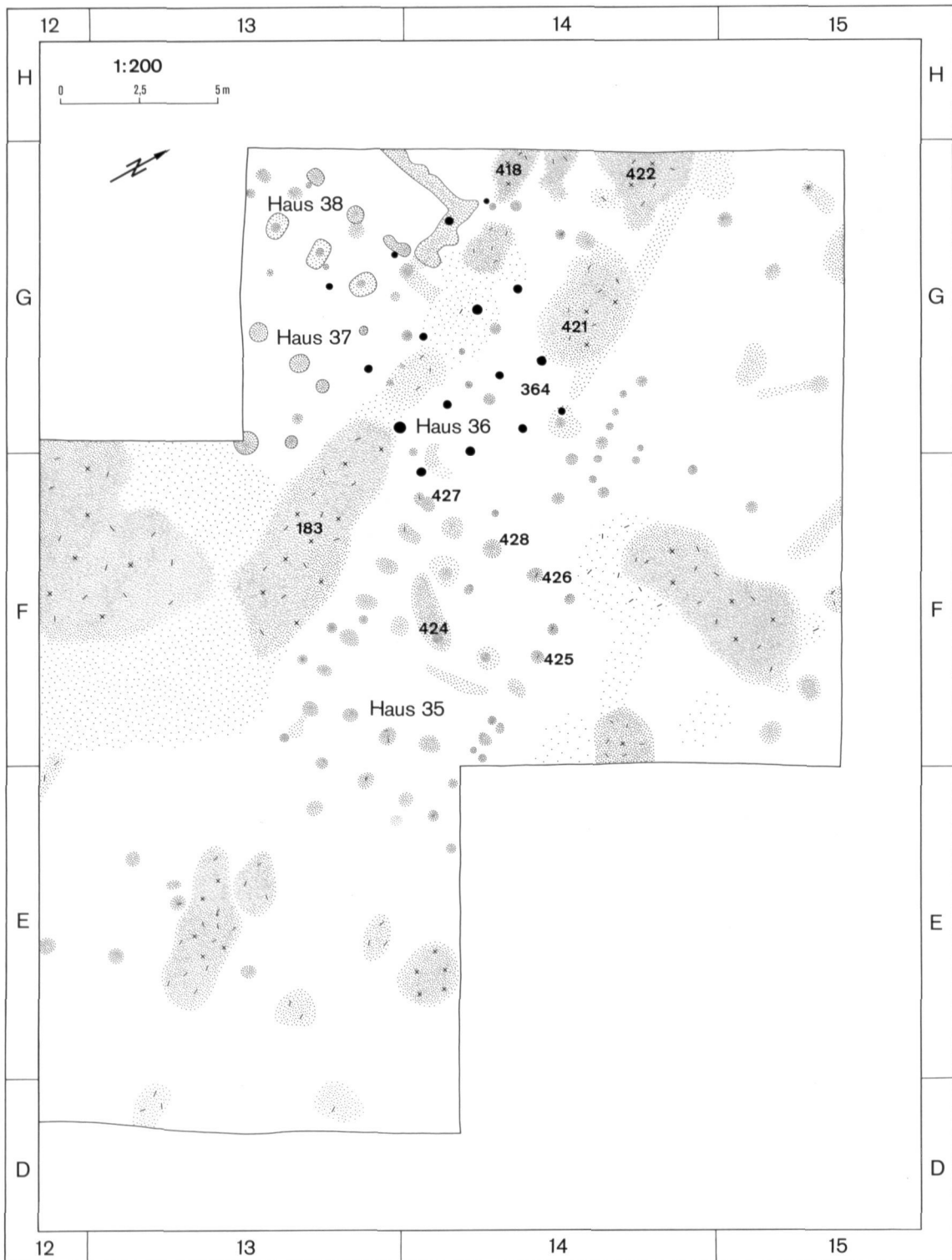
Teilplan mit den Gebäuden 30, 31 und 32.



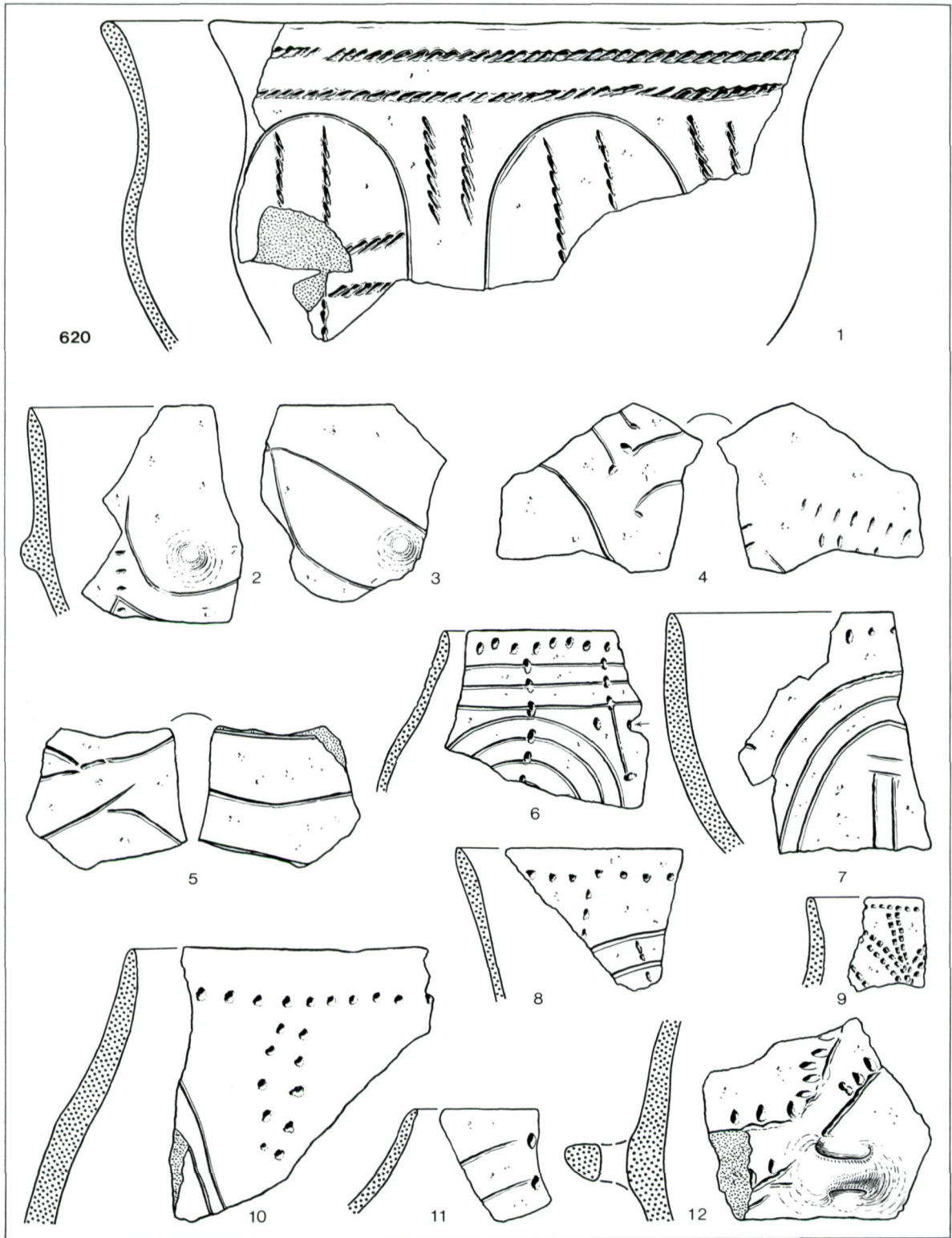
Plan und Schnitte des Gebäudes 31 und Schnitte durch die dazugehörigen Gruben.



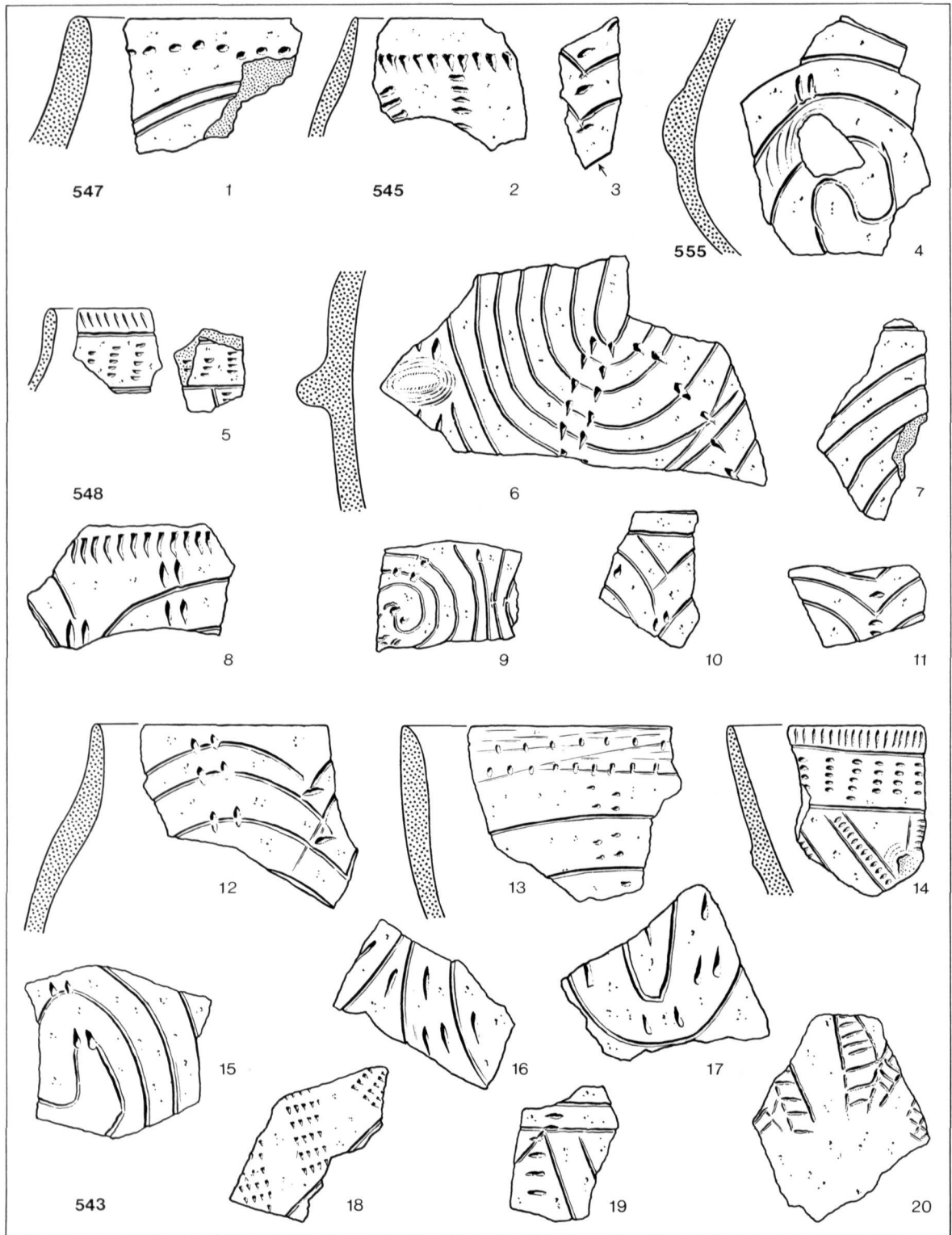
Teilplan mit den Gebäuden 33 und 34.



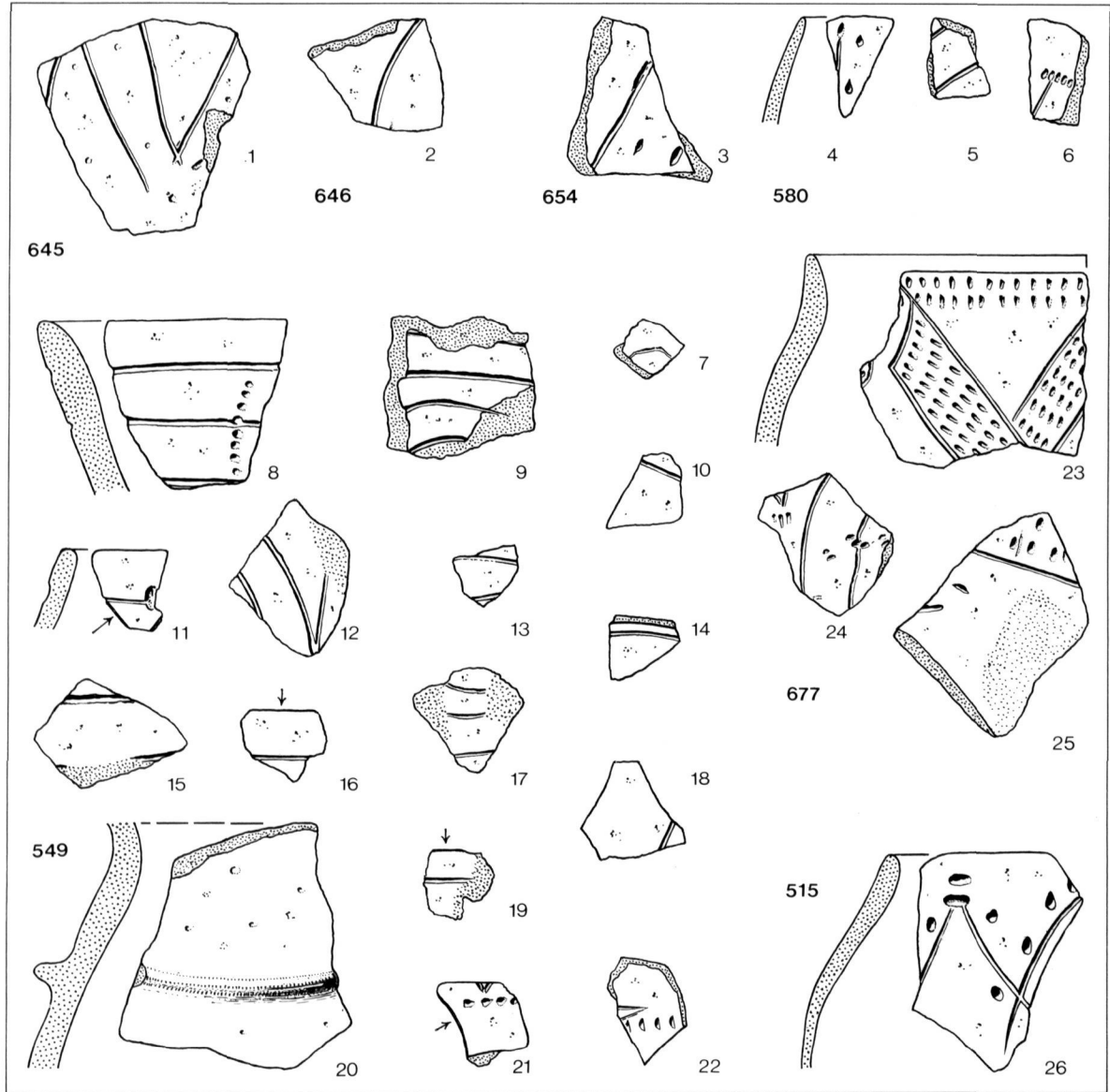
Teilplan mit den Gebäuden 35, 36, 37 und 38.



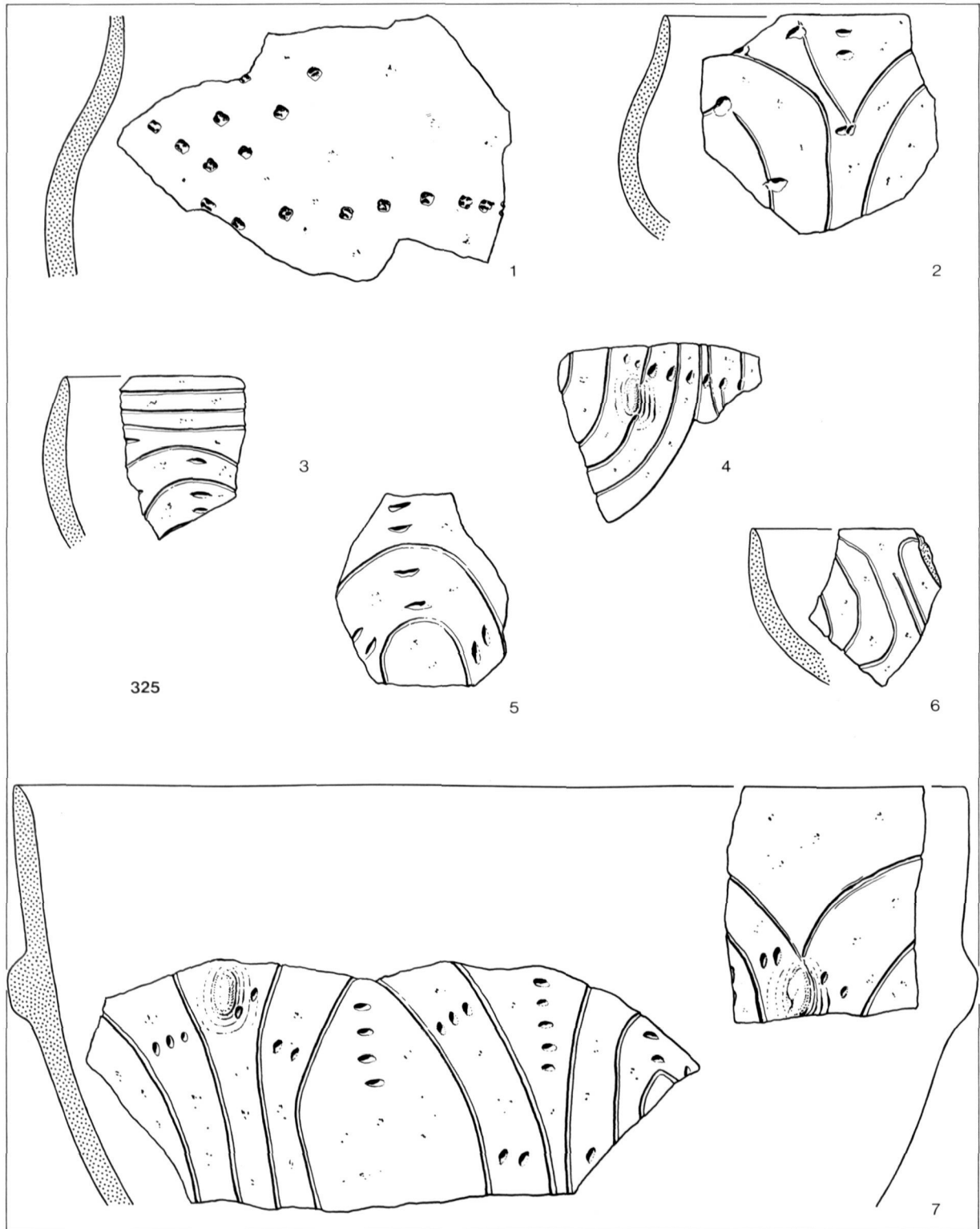
Verzierte Scherben aus der Grube 620 zu Gebäude 1. M. 1 : 2.




Verzierte Scherben aus den Gruben 547: 1; 545: 2, 3; 555: 4; 548: 5—11; 543: 12—20 zu Gebäude 6. M. 1 : 2.



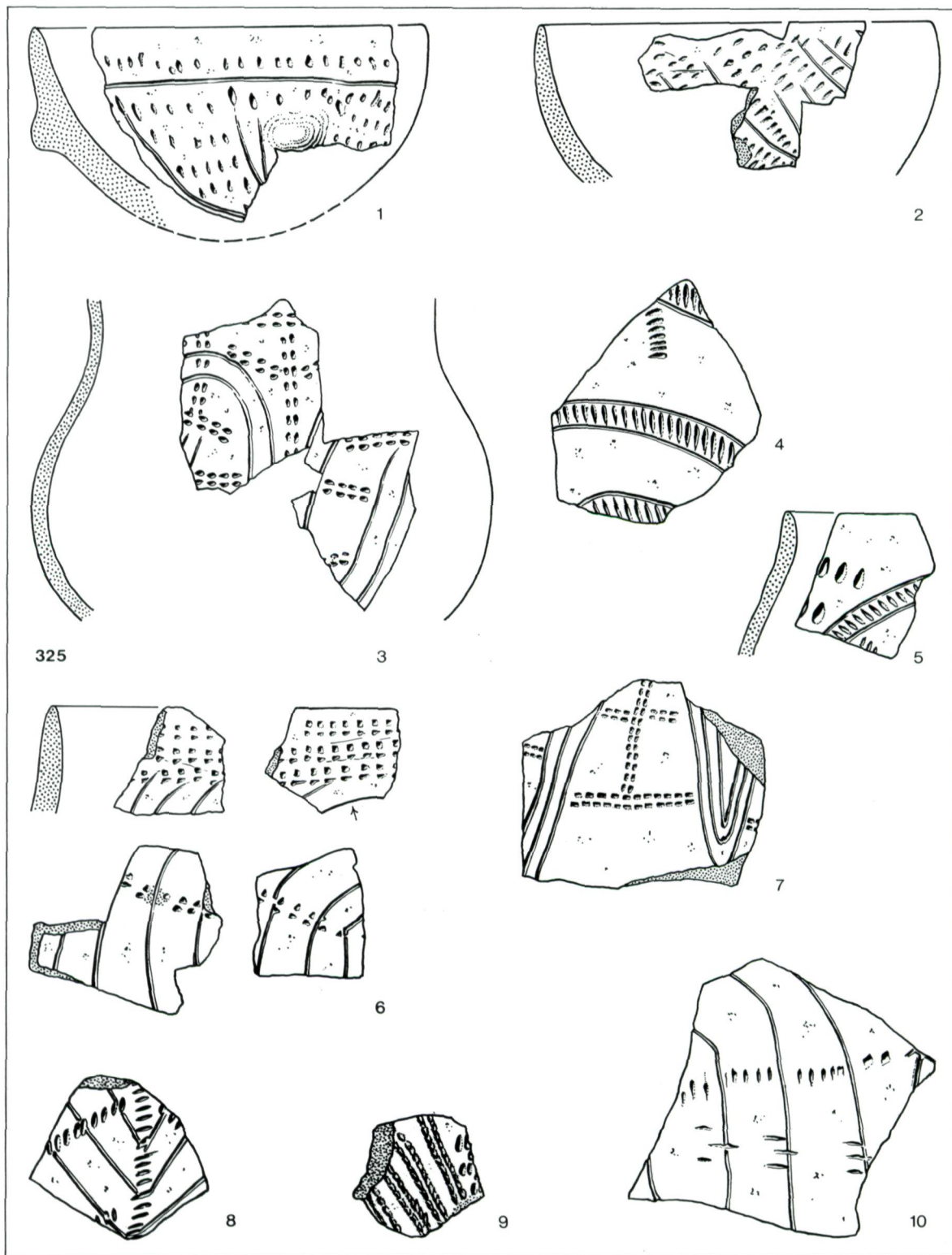
Verzierte Scherben aus den Gruben 645: 1; 646: 2; 654: 3; 580: 4—6; 549: 7—22; 677: 23—25;
515: 26 zu Gebäude 8. M. 1 : 2.




Verzierte Scherben aus der Grube 325 zu Gebäude 13? M. 1 : 2.



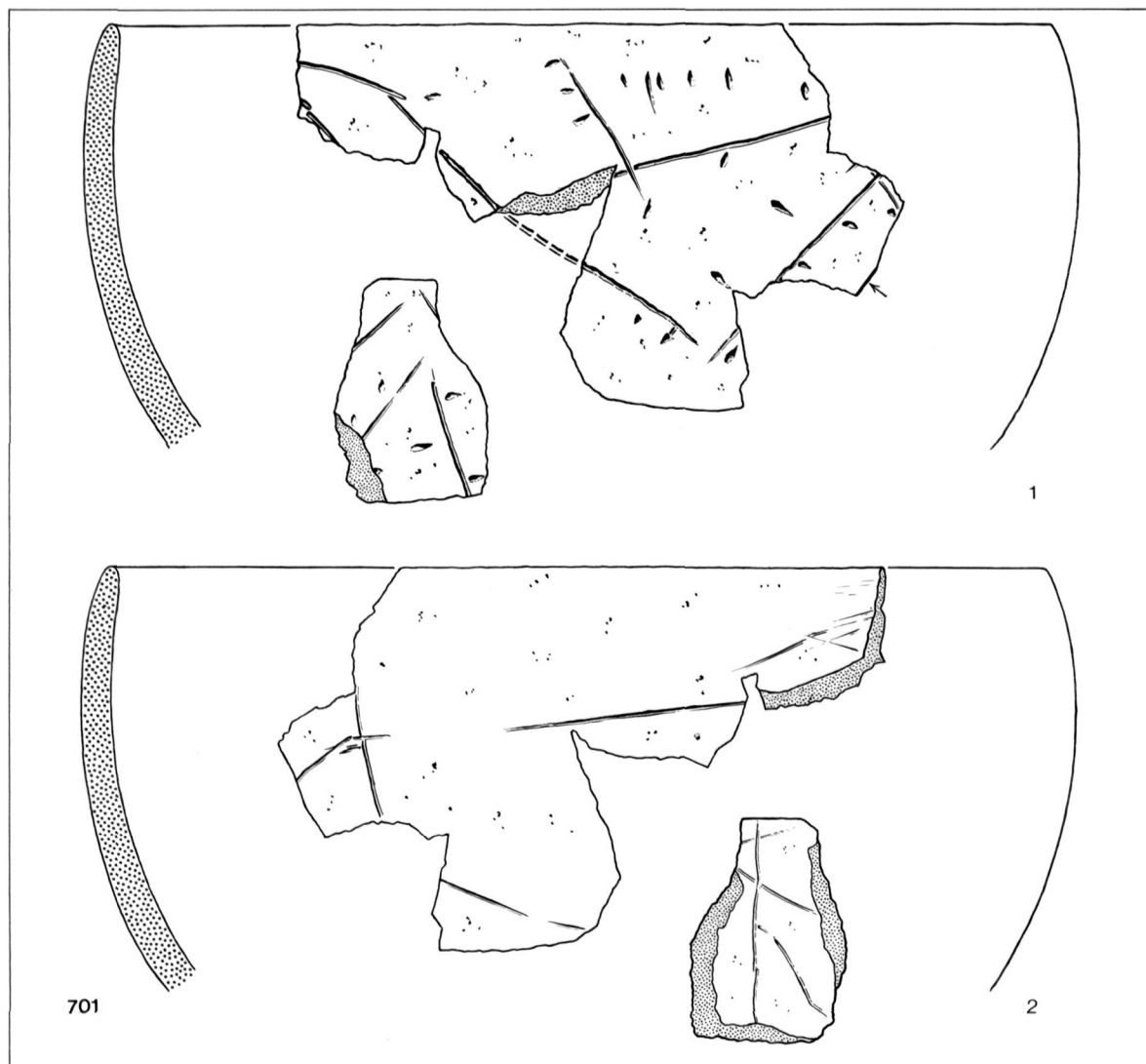
Verzierte Scherben aus der Grube 325 zu Gebäude 13? M. 1 : 2.



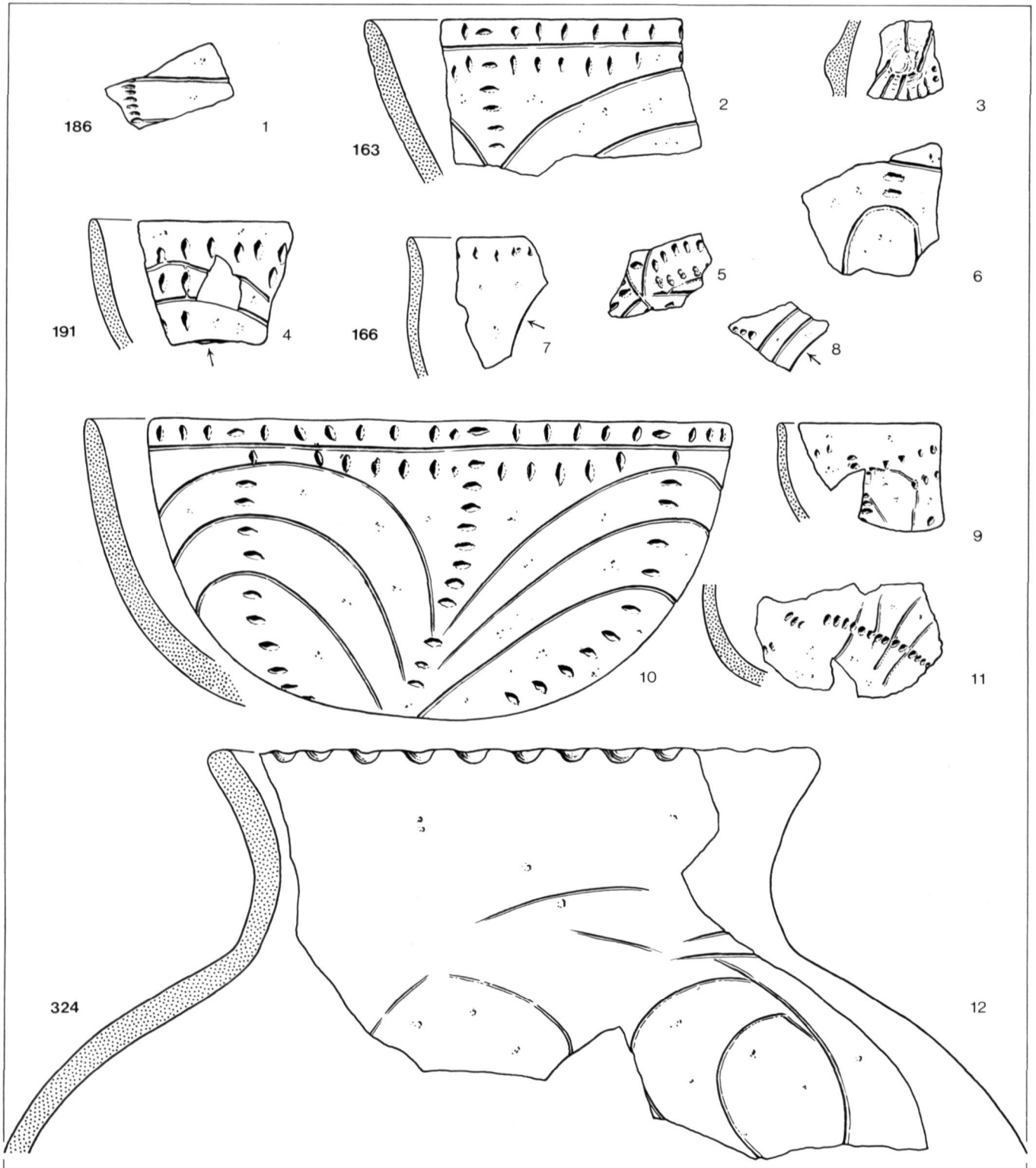
Verzierte Scherben aus der Grube 325 zu Gebäude 13? M. 1 : 2.



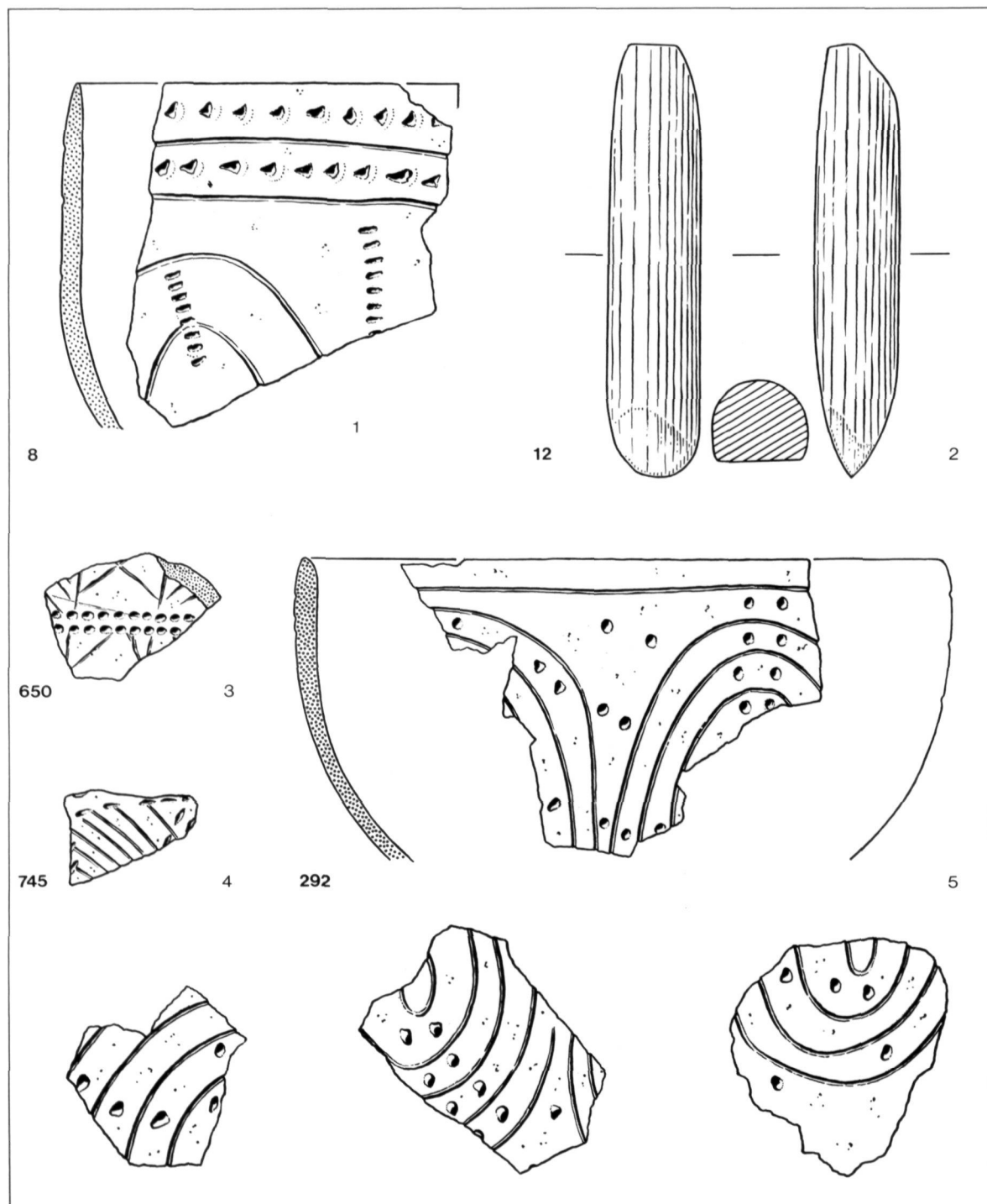
Verzierte Scherben aus der Grube 701 zu Gebäude 14. M. 1 : 2.




Verzierte Scherben aus der Grube 701 zu Gebäude 14. M. 1 : 2.



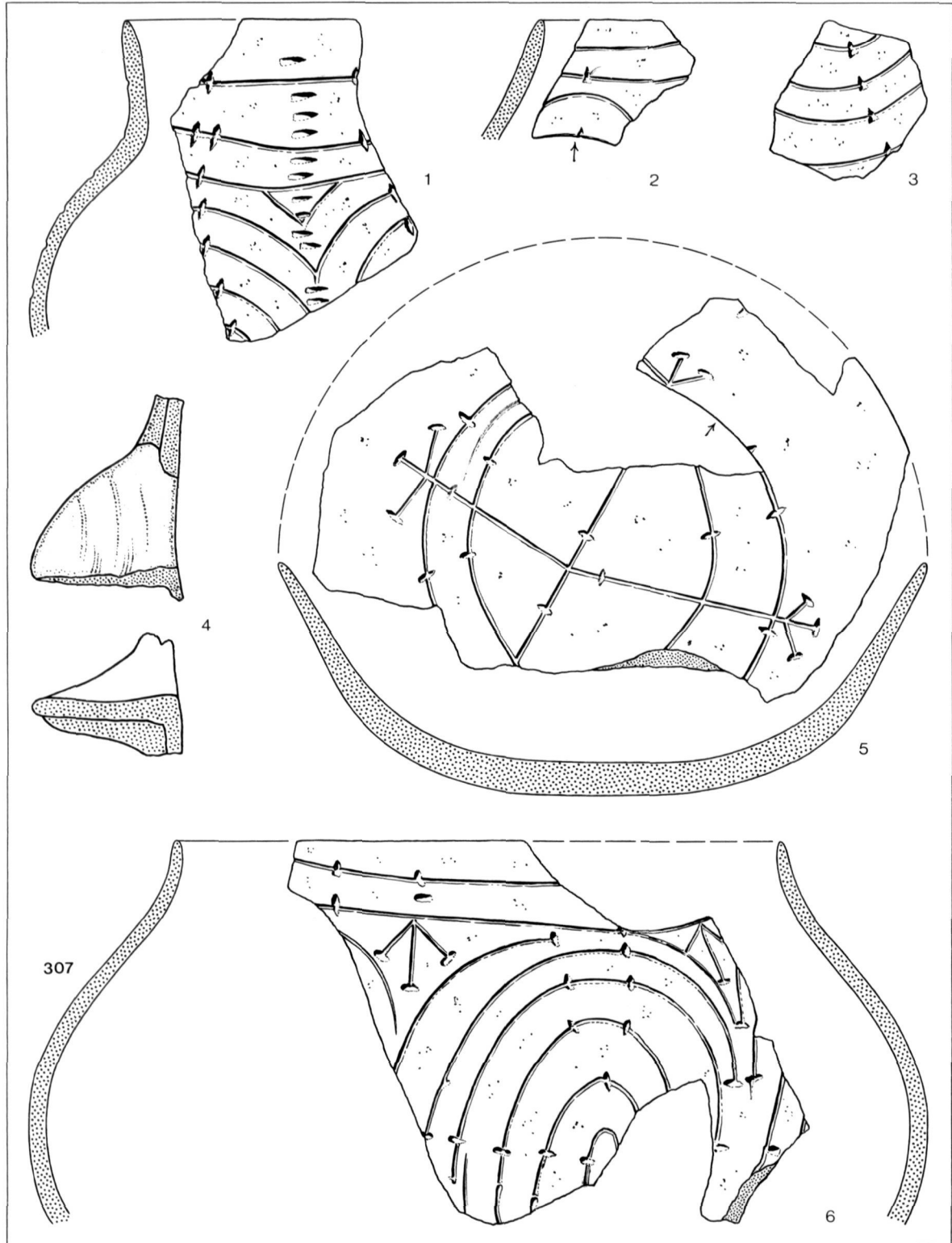
Verzierte Scherben aus den Gruben 186: 1; 163: 2; 166: 3, 5—8; 191: 4; 324: 9—12 zu Gebäude 17. M. 1 : 2.



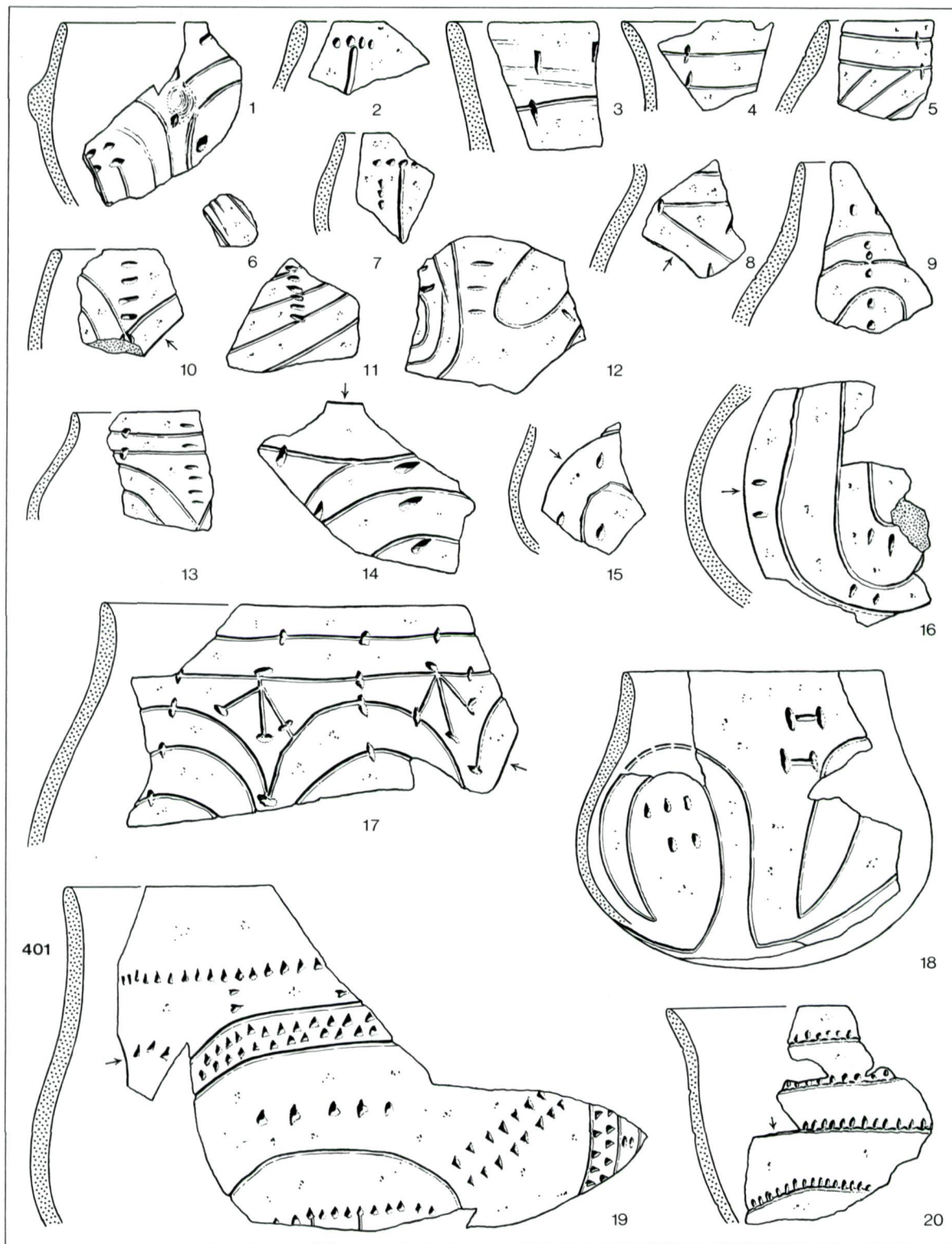
Verzierte Scherbe und Dechsel aus den Gruben 8: 1 und 12: 2 zu Gebäude 29, verzierte Scherben aus den Gruben 650: 3; 745: 4; 292: 5 zu den Gebäuden 3, 5 und 12. M. 1 : 2 ausgenommen 2, M. 1 : 1.



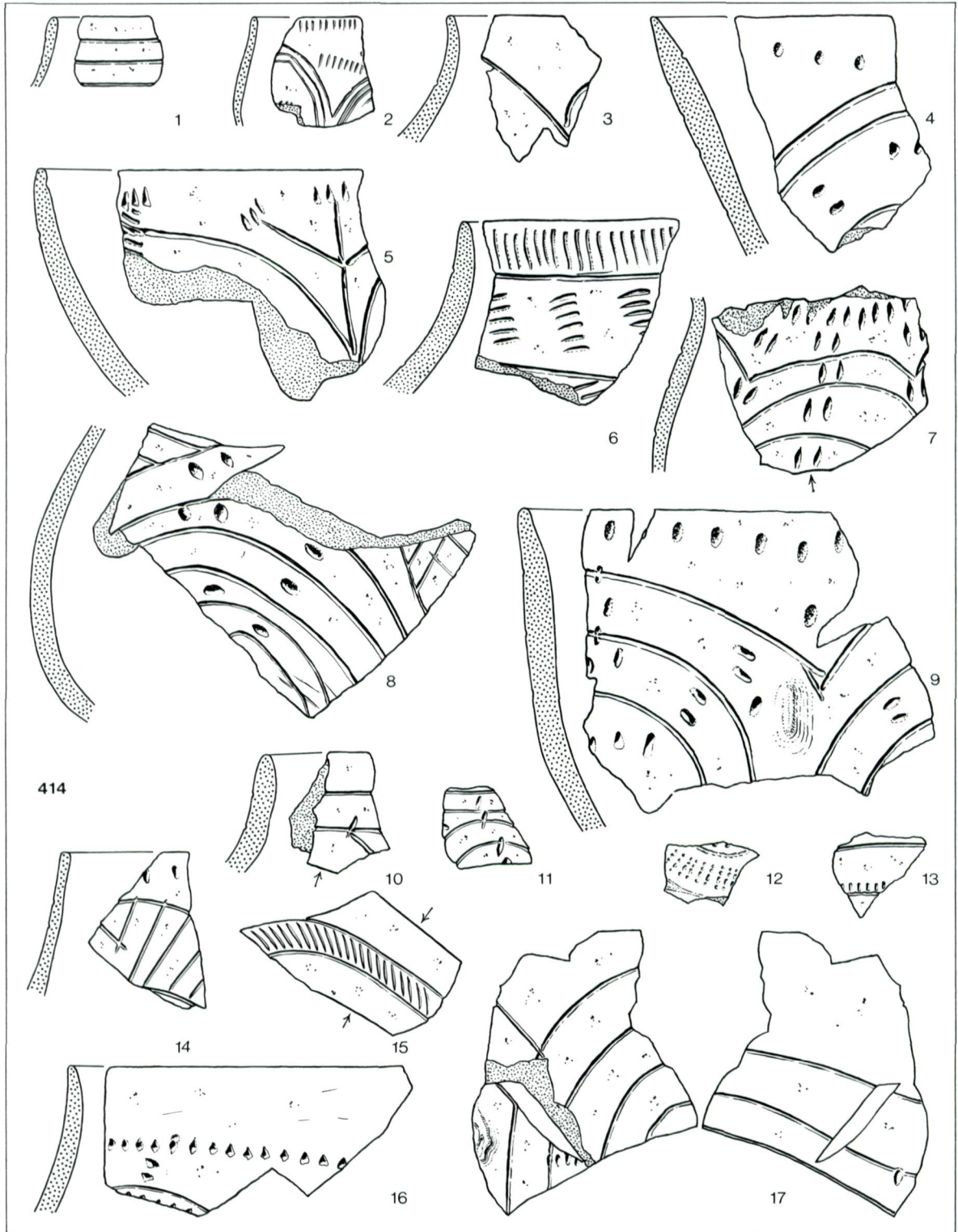
Verzierte Scherben aus den Gruben 307: 1—9, 11, 13, 15—23, 25—27; 304: 28; 306: 12, 14; 309: 24, 28;
311: 10 zu Gebäude 31. M. 1 : 2.



Verzierte Scherben aus der Grube 307 zu Gebäude 31. M. 1 : 2.

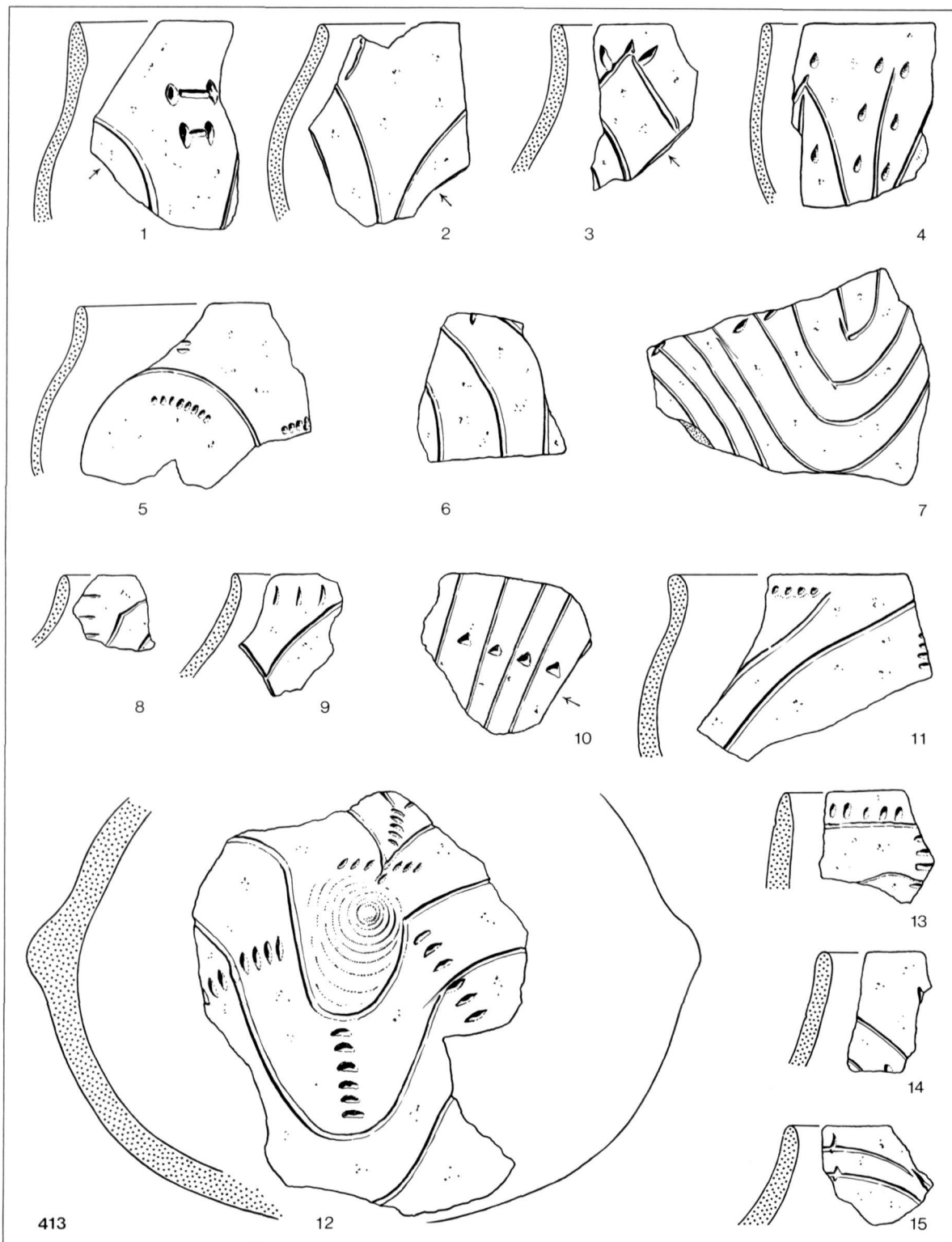


Verzierte Scherben aus der Grube 401 zu Gebäude 31. M. 1 : 2.




414

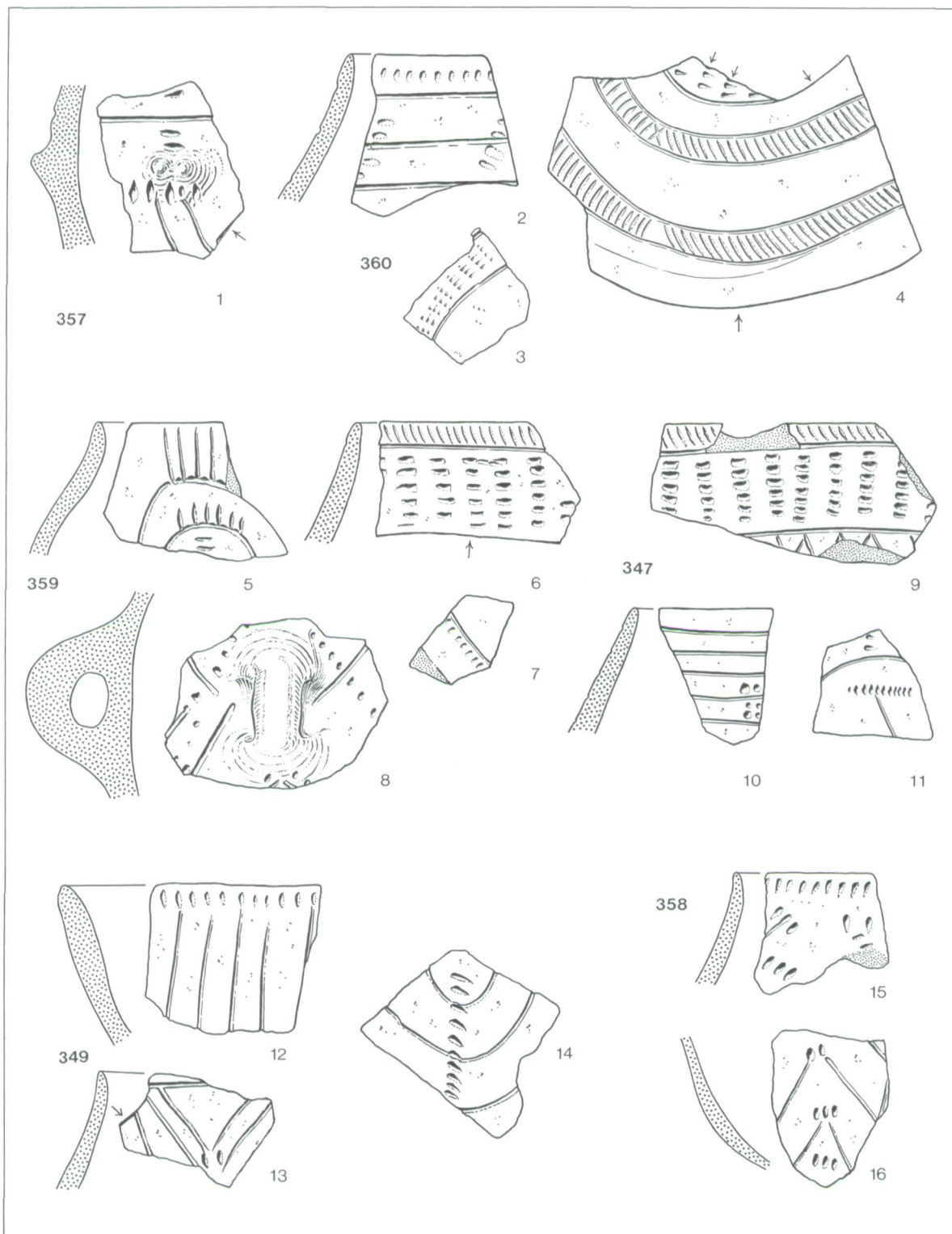
Verzierte Scherben aus der Grube 414 zu Gebäude 31. M. 1 : 2.



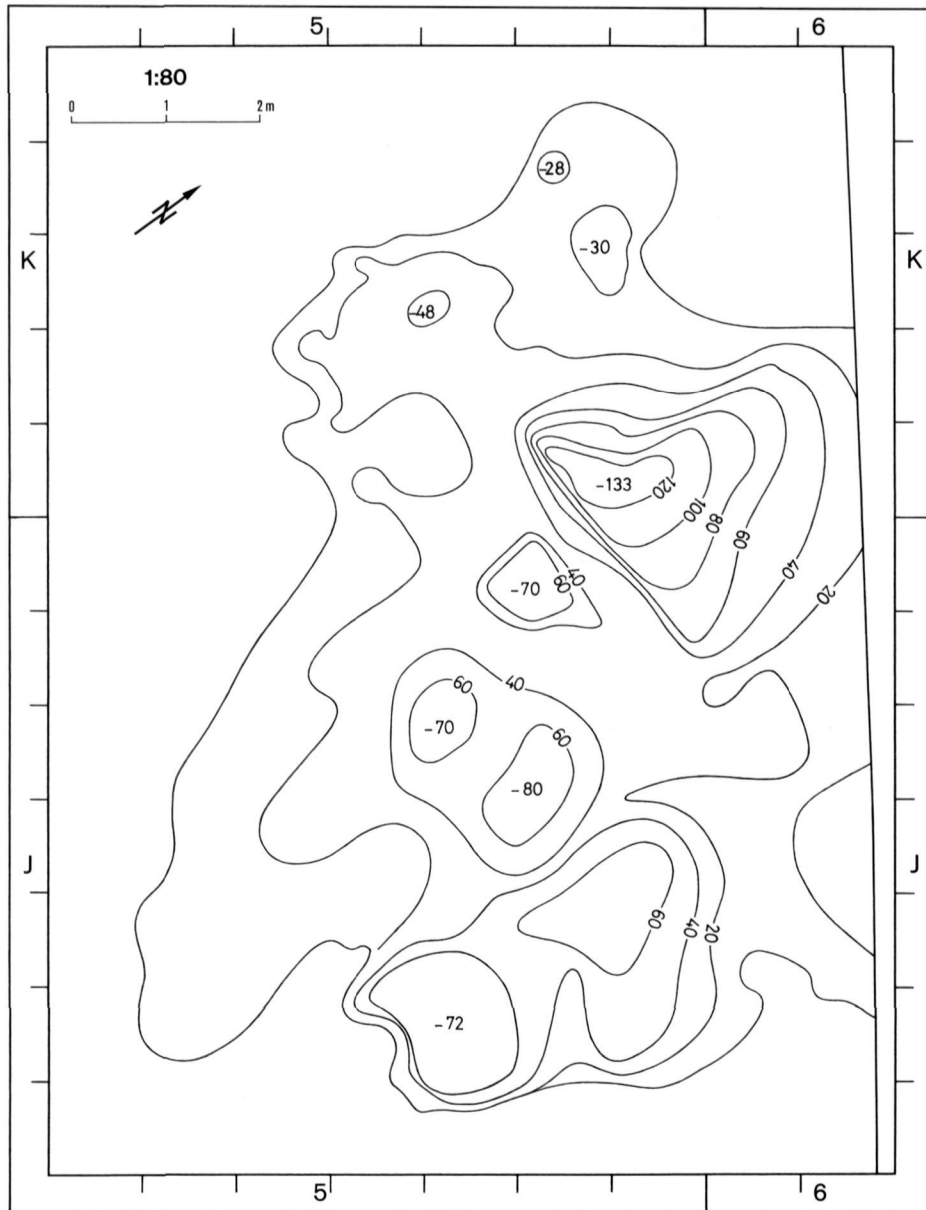
Verzierte Scherben aus der Grube 413 zu Gebäude 31. M. 1 : 2.



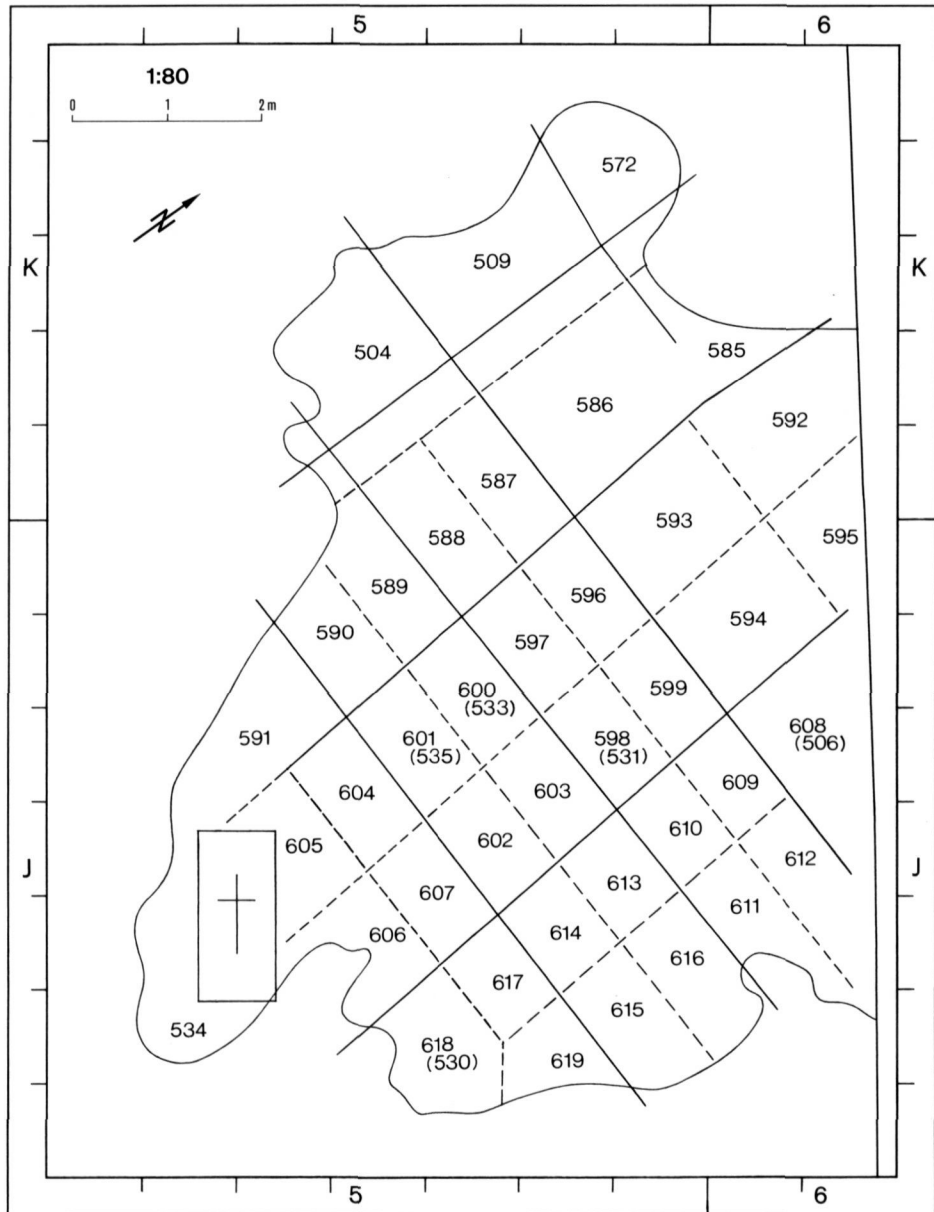
Verzierte Scherben aus der Grube 413 zu Gebäude 31. M. 1 : 2.



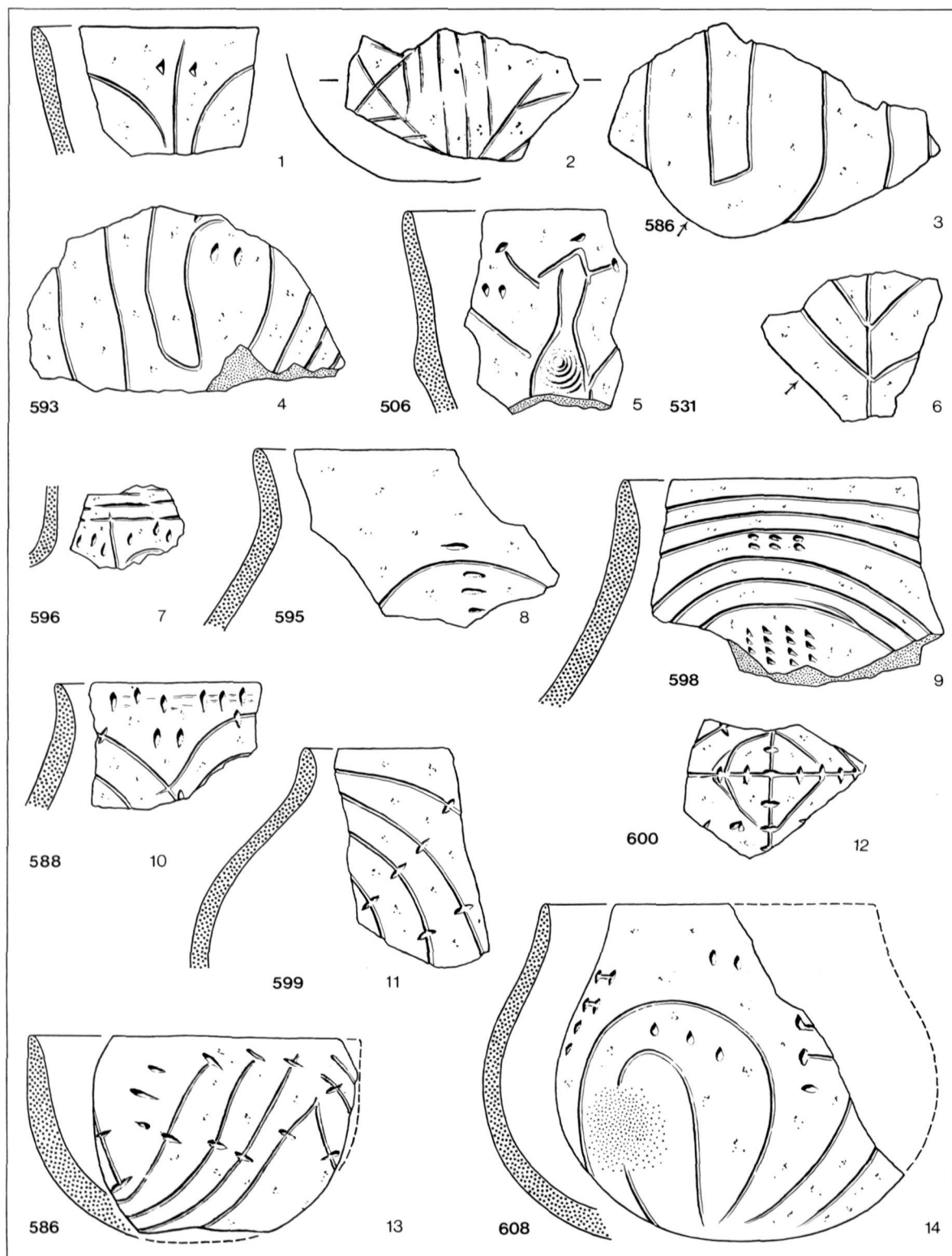
Verzierte Scherben aus der Grube 357: 1; 360: 2—4; 359: 5—8; 347: 9—11; 349: 12—14;
 358: 15, 16 zu Gebäude 31. M. 1 : 2.



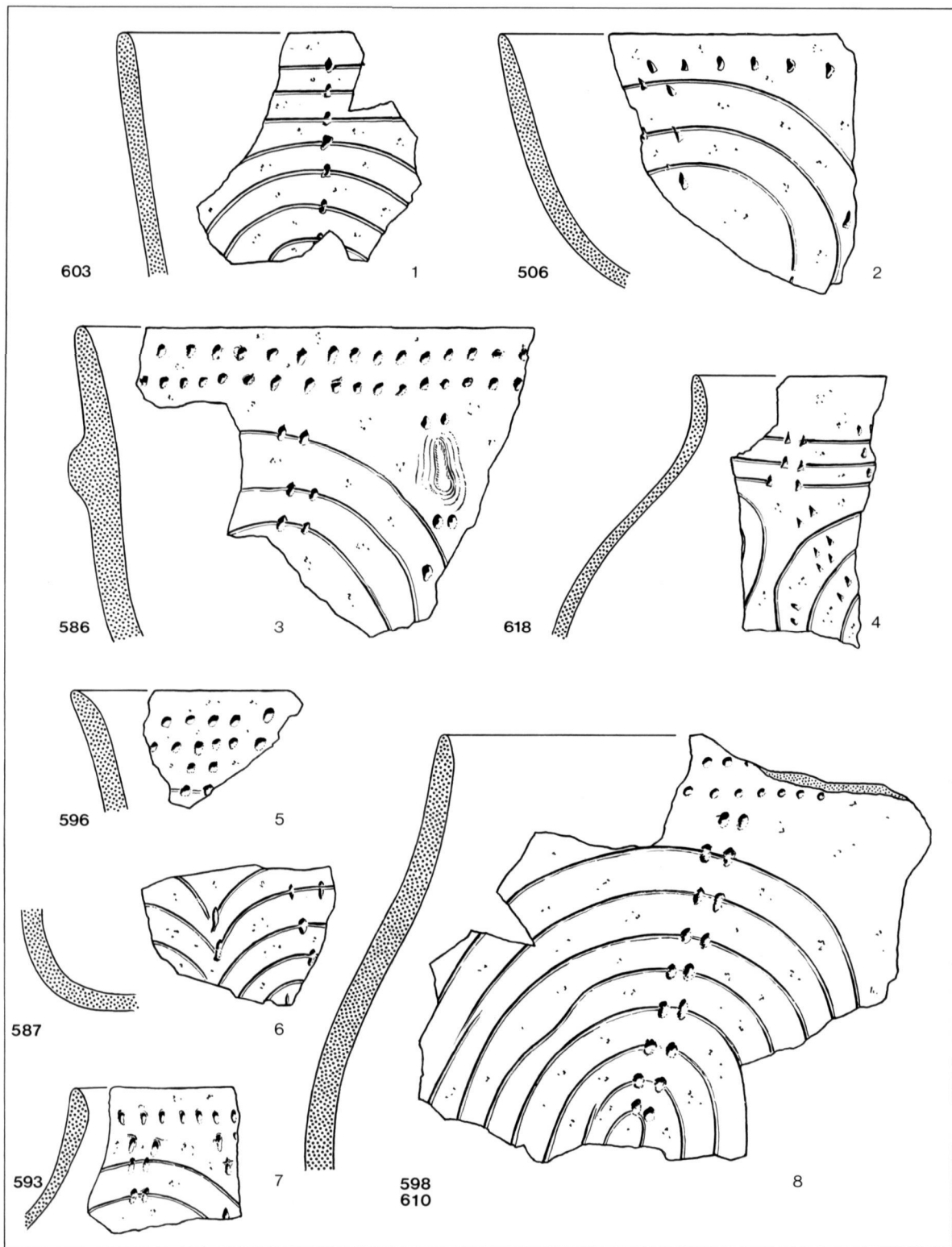
Tiefenlinienkarte des Grubenkomplexes in J, K-5.



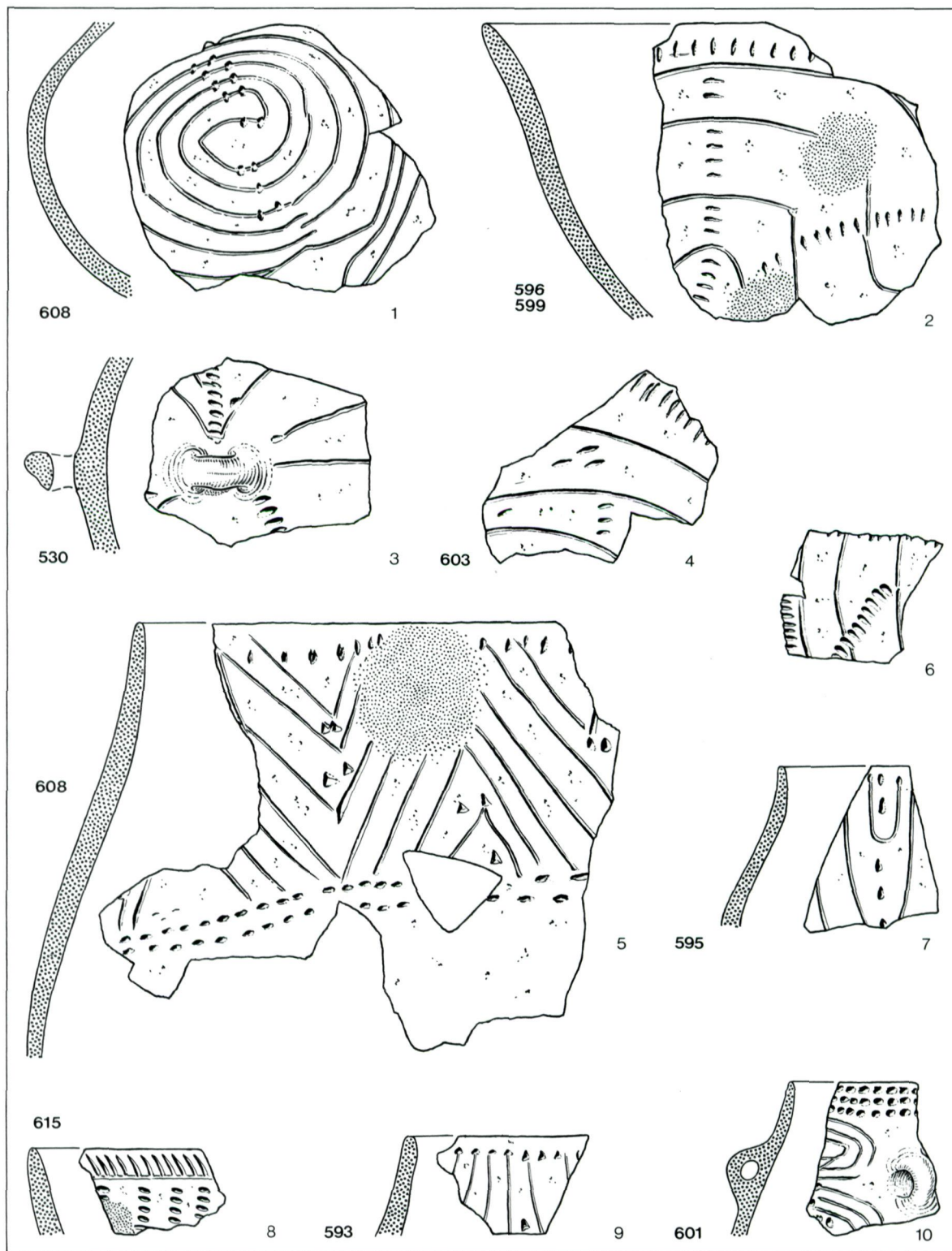
Einteilung des Grubenkomplexes in J, K-5 mit Fundnummern.



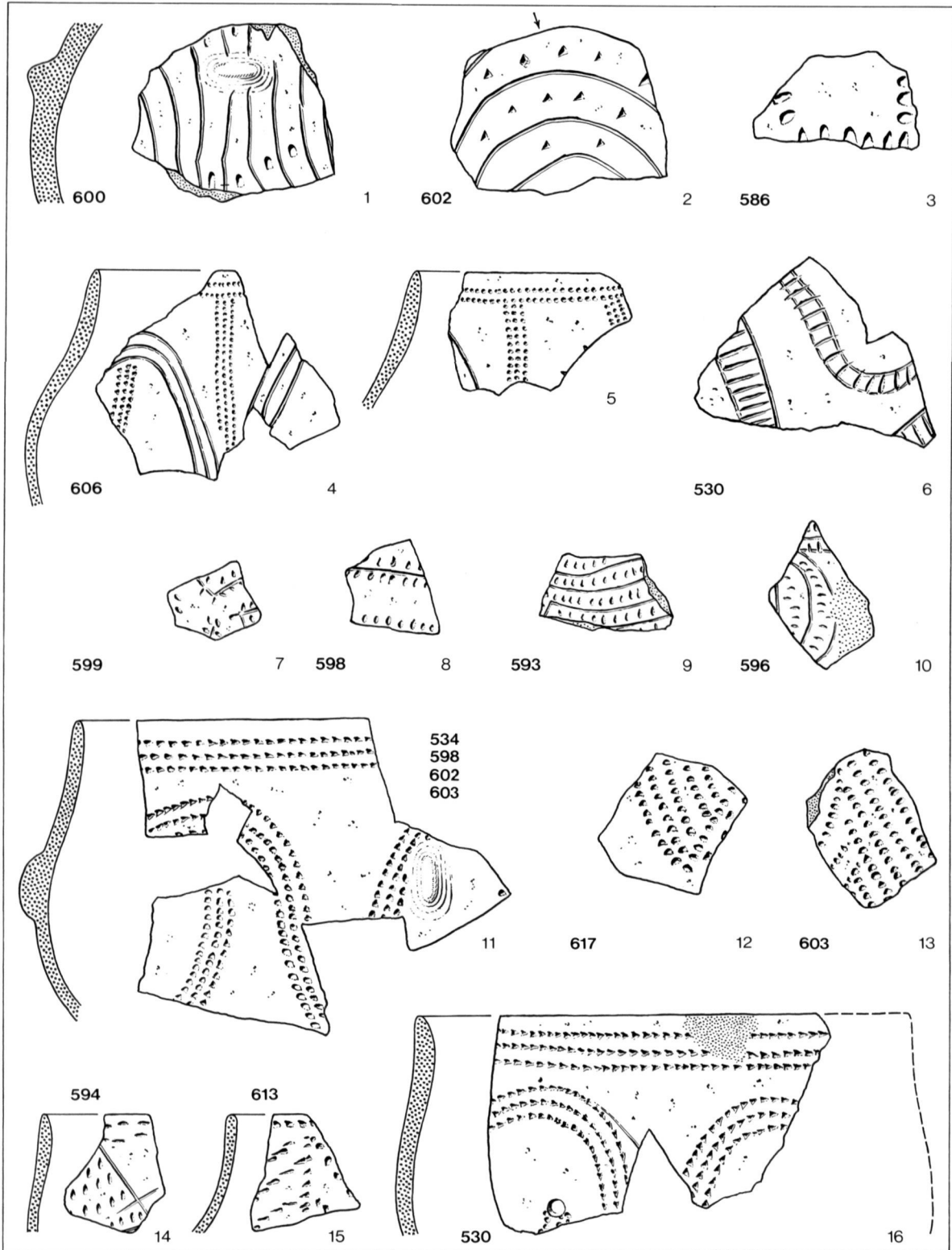
Verzierte Scherben aus dem Grubenkomplex J, K-5 Fundnummer 506: 1, 2, 5; 531: 6; 586: 3, 13; 588: 10; 593: 4; 595: 8; 596: 7; 598: 9; 599: 11; 600: 12; 608: 14. M. 1 : 2.




Verzierte Scherben aus dem Grubenkomplex J, K-5 Fundnummer 506: 2; 586: 3; 587: 6; 593: 7; 596: 5; 598: 8; 603: 1; 610: 8; 618: 4. M. 1 : 2.



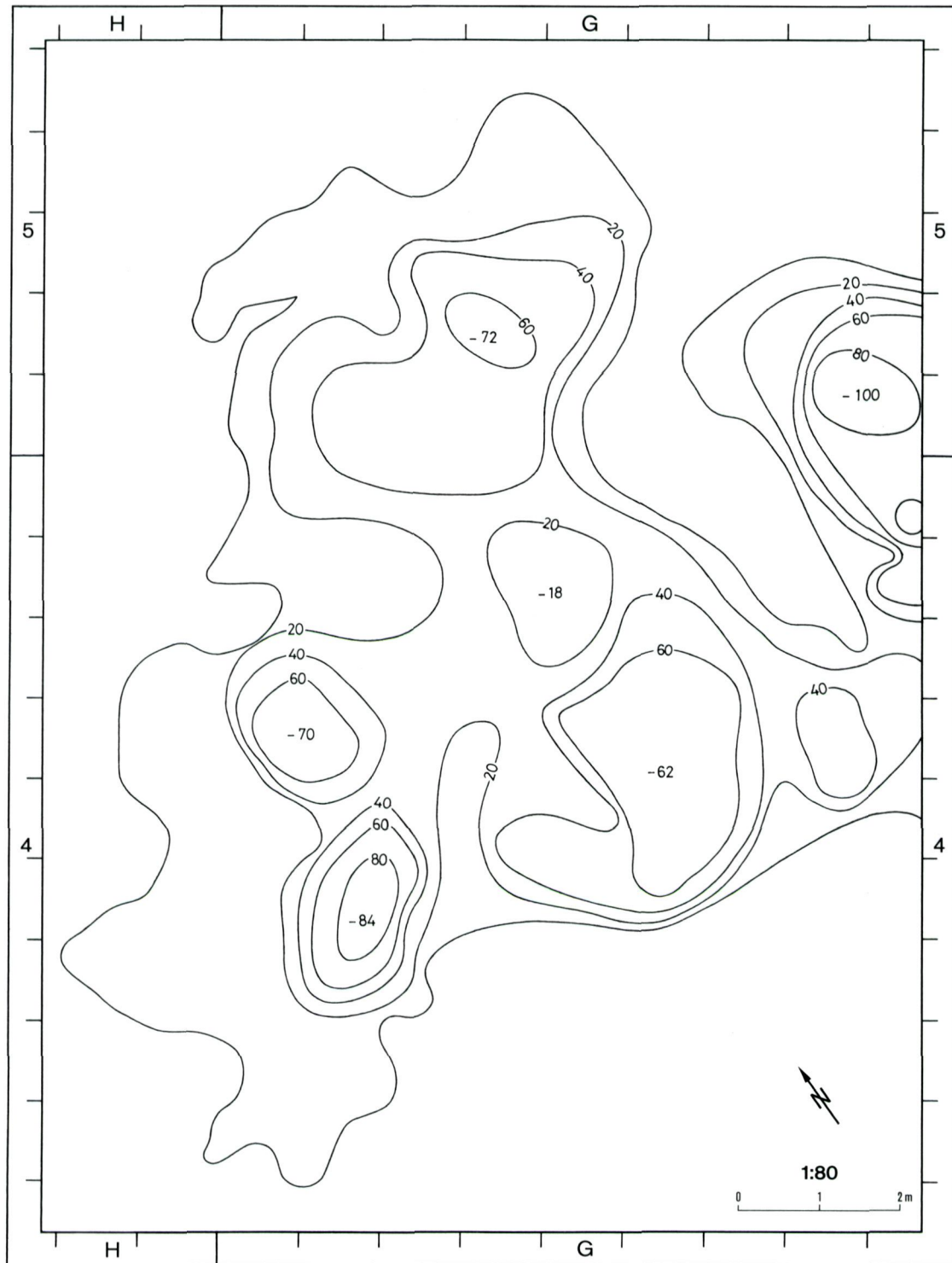
Verzierte Scherben aus dem Grubenkomplex J, K-5 Fundnummer 530: 3; 593: 9; 595: 6, 7; 596: 2; 599: 2; 601: 10; 603: 4; 608: 1, 5; 615: 8. M. 1 : 2.



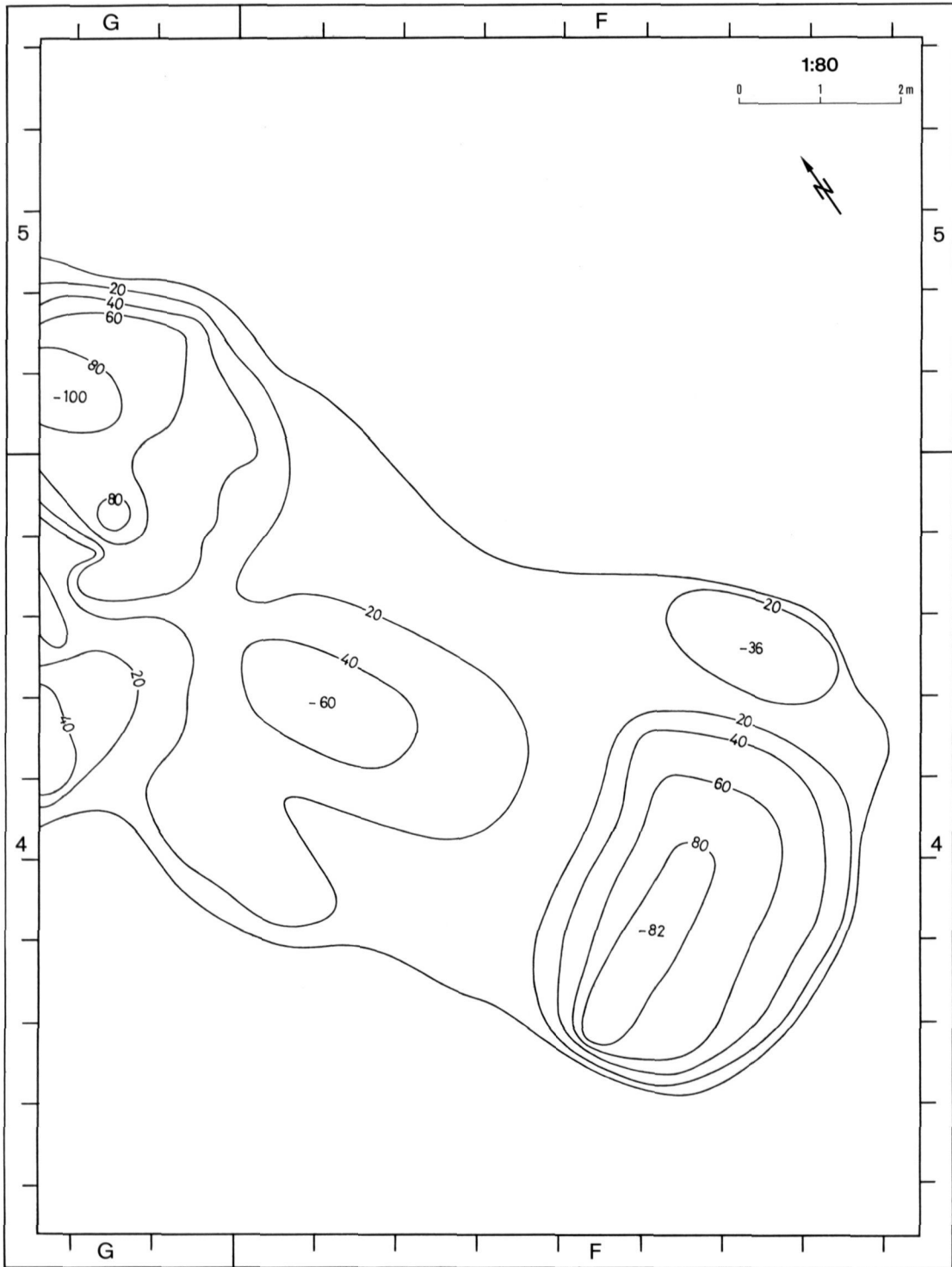
Verzierte Scherben aus dem Grubenkomplex J, K-5 Fundnummer 530: 6, 16; 534: 11; 586: 3; 593: 9; 594: 14; 596: 10; 598: 8, 11; 599: 7; 600: 1; 602: 2, 11; 603: 11, 13; 606: 4, 5; 613: 15; 617: 12. M. 1 : 2.



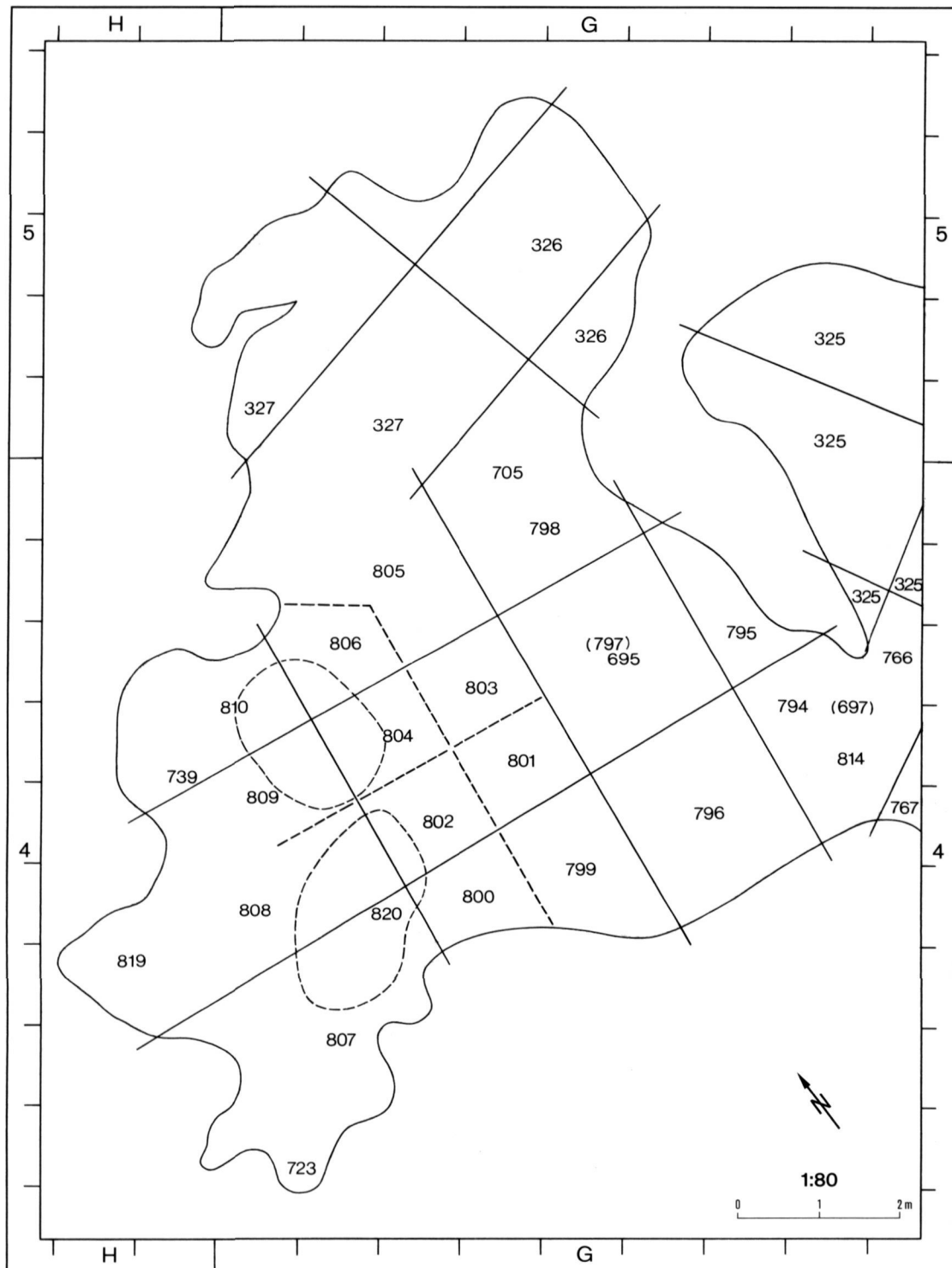
Verzierte Scherben aus dem Grubenkomplex J, K-5 Fundnummer 498: 3, 14; 530: 6, 8, 12;
531: 10; 532: 2, 3, 5; 533: 1; 593: 4, 7, 9, 11; 612: 13. M. 1 : 2.



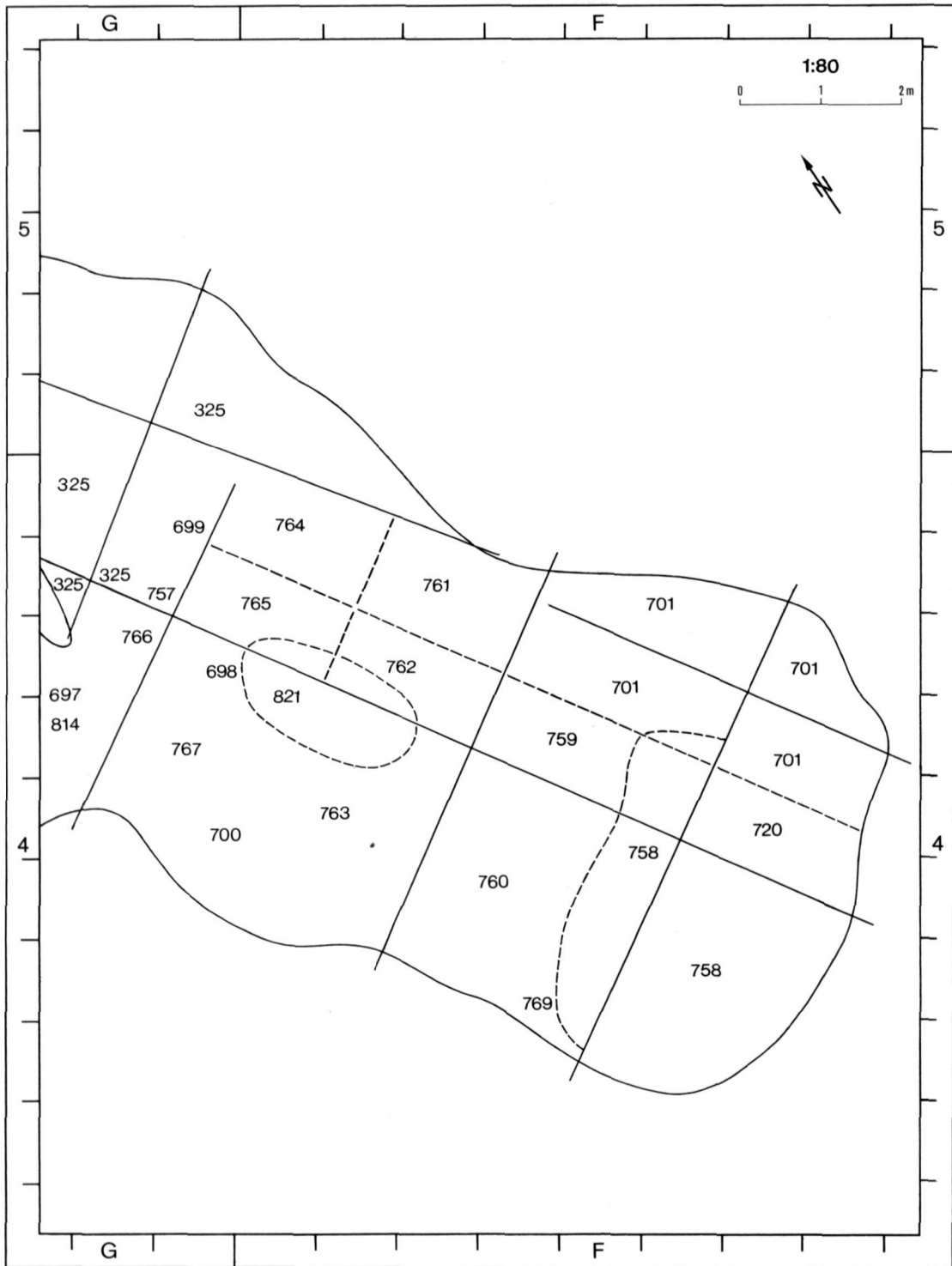
Tiefenlinienkarte des NW-Teiles des Grubenkomplexes F, G, H.4.



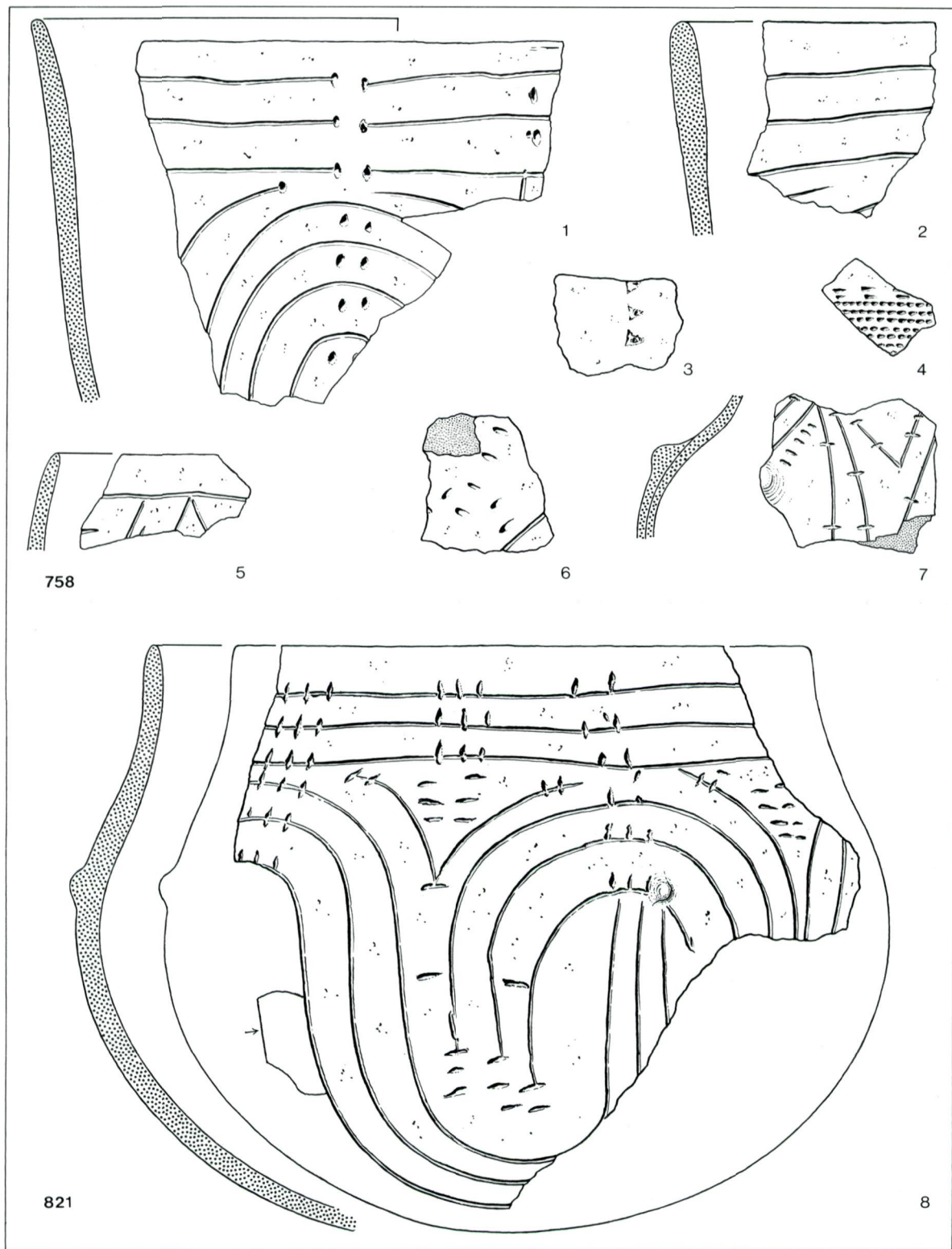
Tiefenlinienkarte des SO-Teiles des Grubenkomplexes F, G, H-4.



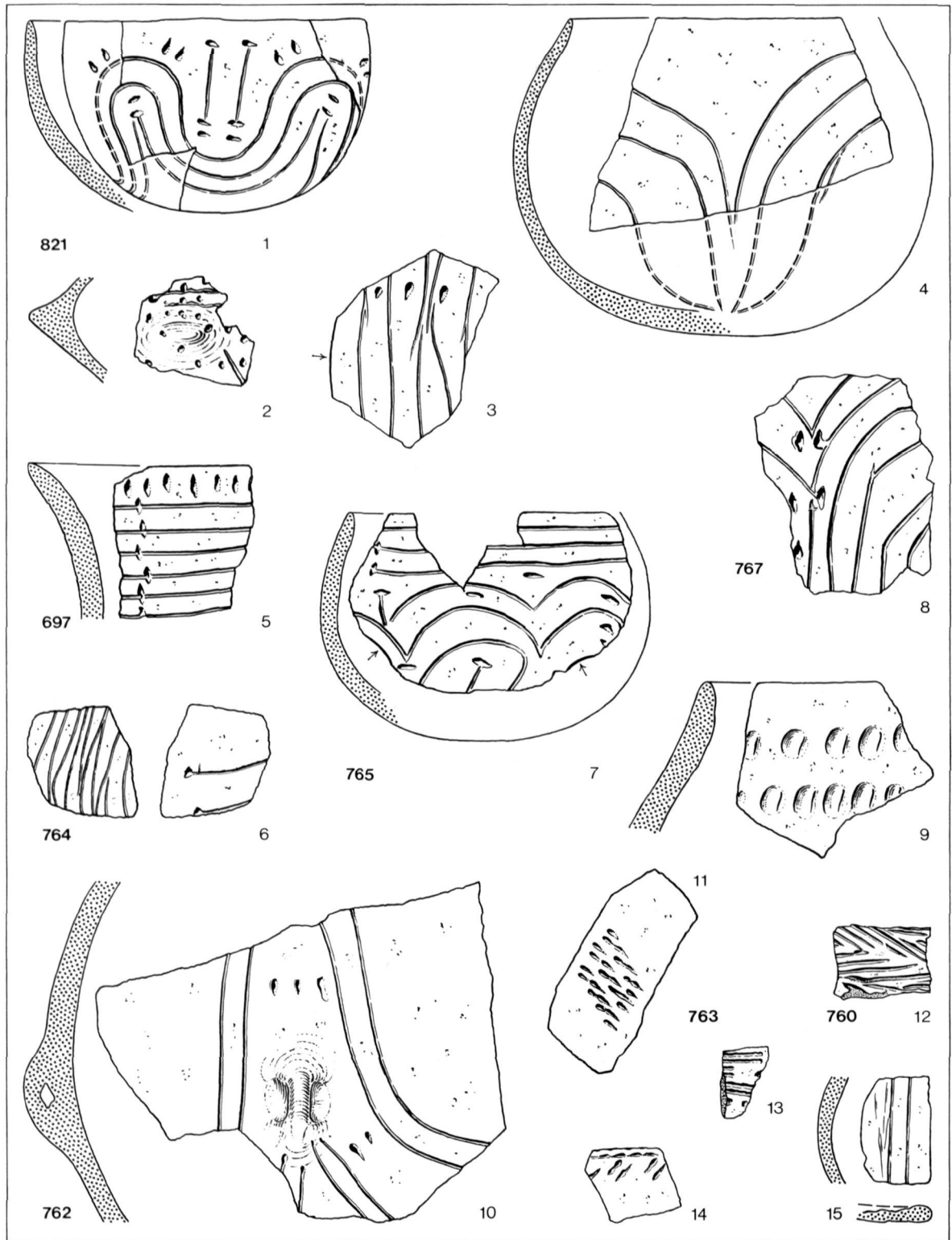
Einteilung des NW-Teiles des Grubenkomplexes F, G, H-4 mit Fundnummern.




Einteilung des SO-Teiles des Grubenkomplexes F, G, H-4 mit Fundnummern.



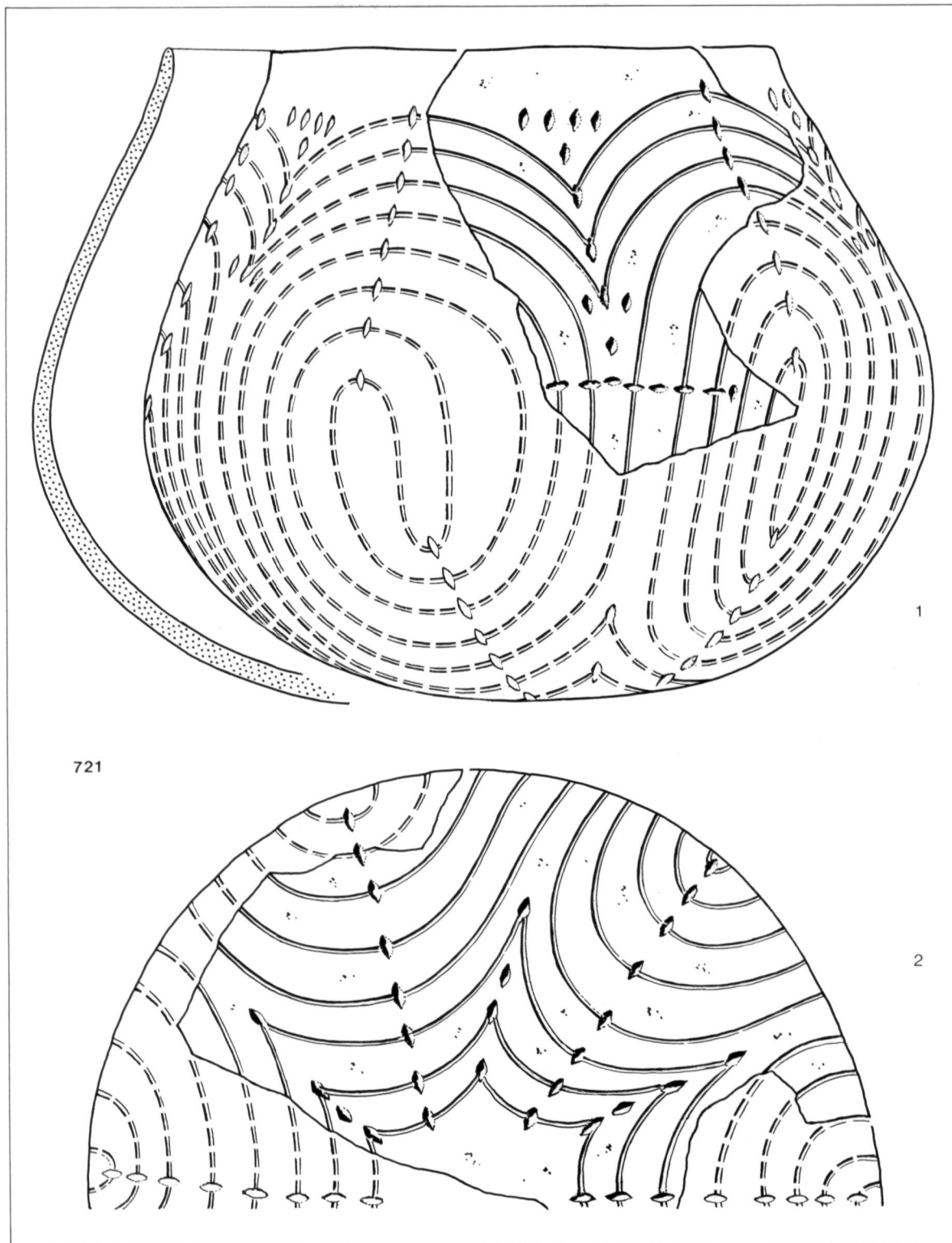
Verzierte Scherben aus dem Grubenkomplex F, G, H-4 Fundnummer 758: 1—7; 821: 8. M. 1 : 2.




Verzierte Scherben aus dem Grubenkomplex F, G, H-4 Fundnummer 697: 5; 760: 12; 762: 10, 11; 763: 9, 13—15; 764: 6; 765: 7; 767: 8; 821: 1—4. M. 1 : 2.



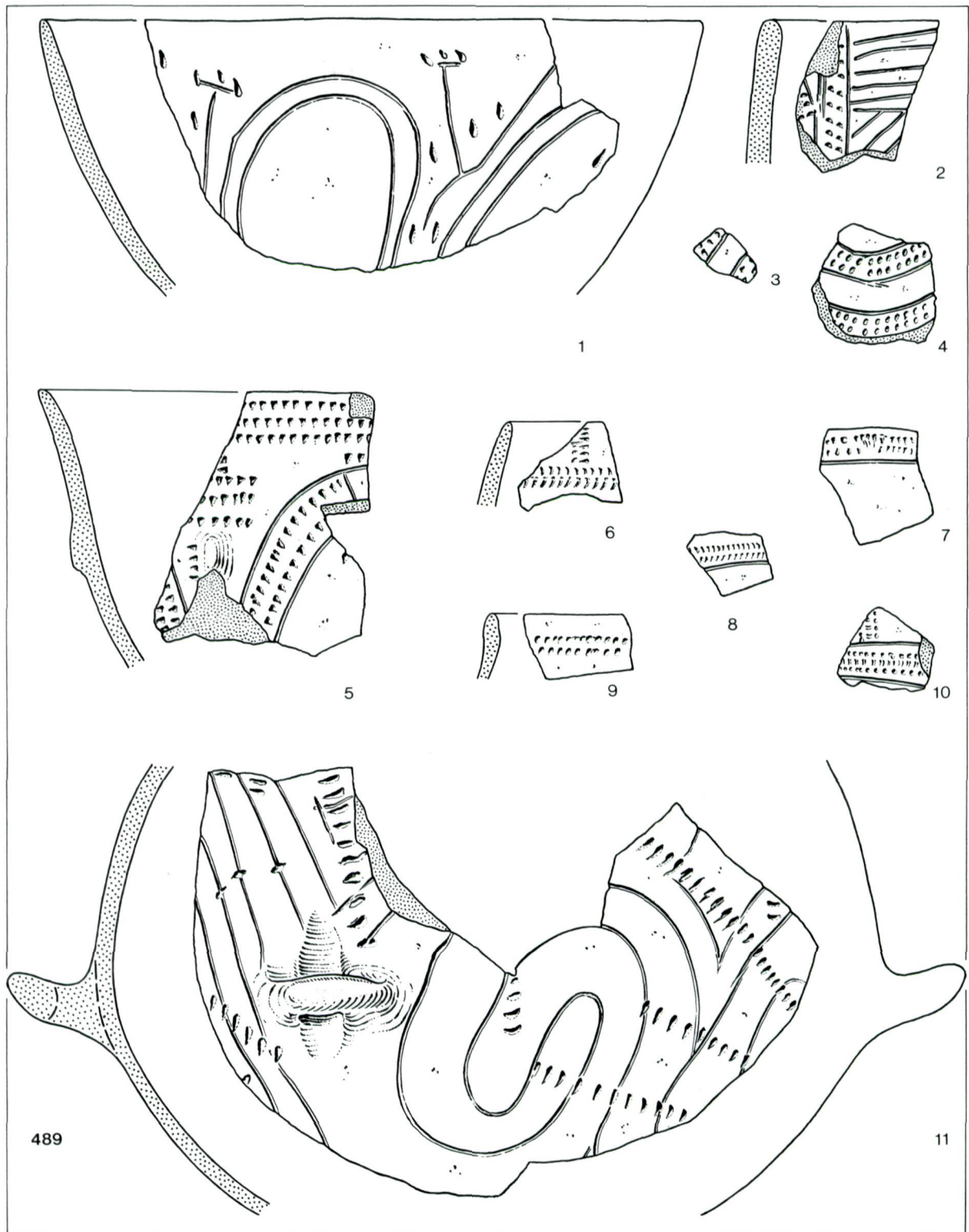
Verzierte Scherben und (Altheimer?) Pfeilspitze aus dem Grubenkomplex F, G, H-4.
 Fundnummer 720: 14; 796: 1, 6; 797: 3, 4, 9; 799: 2, 5; 801: 7, 8; 803: 13; 807: 10, 12;
 819: 11. Verzierte Scherben aus den Gruben 384: 16; 398: 15. M. 1 : 2, Silix: M, 1 : 1.



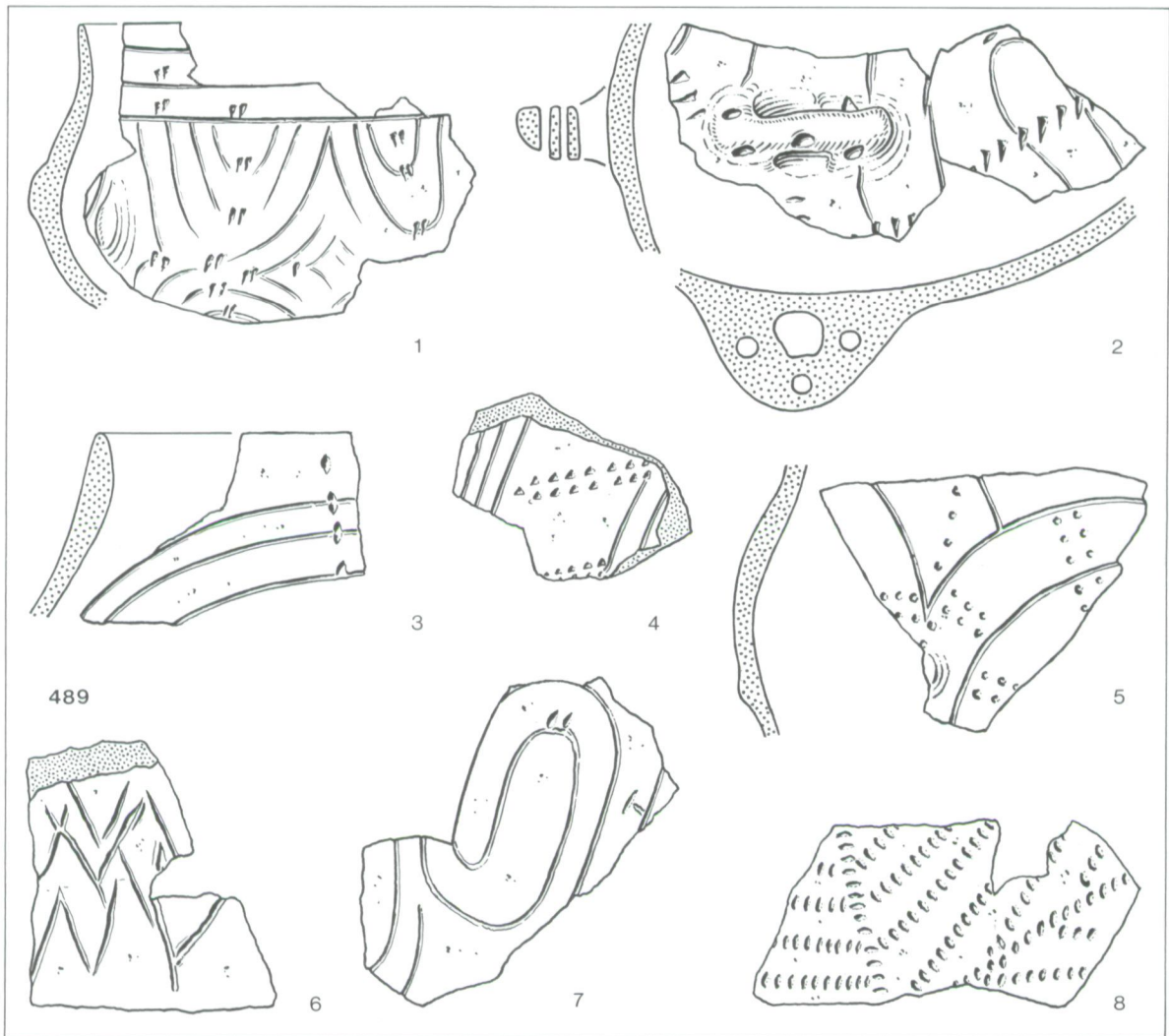
Verziertes Gefäß aus der Grube 721. M. 1 : 2.



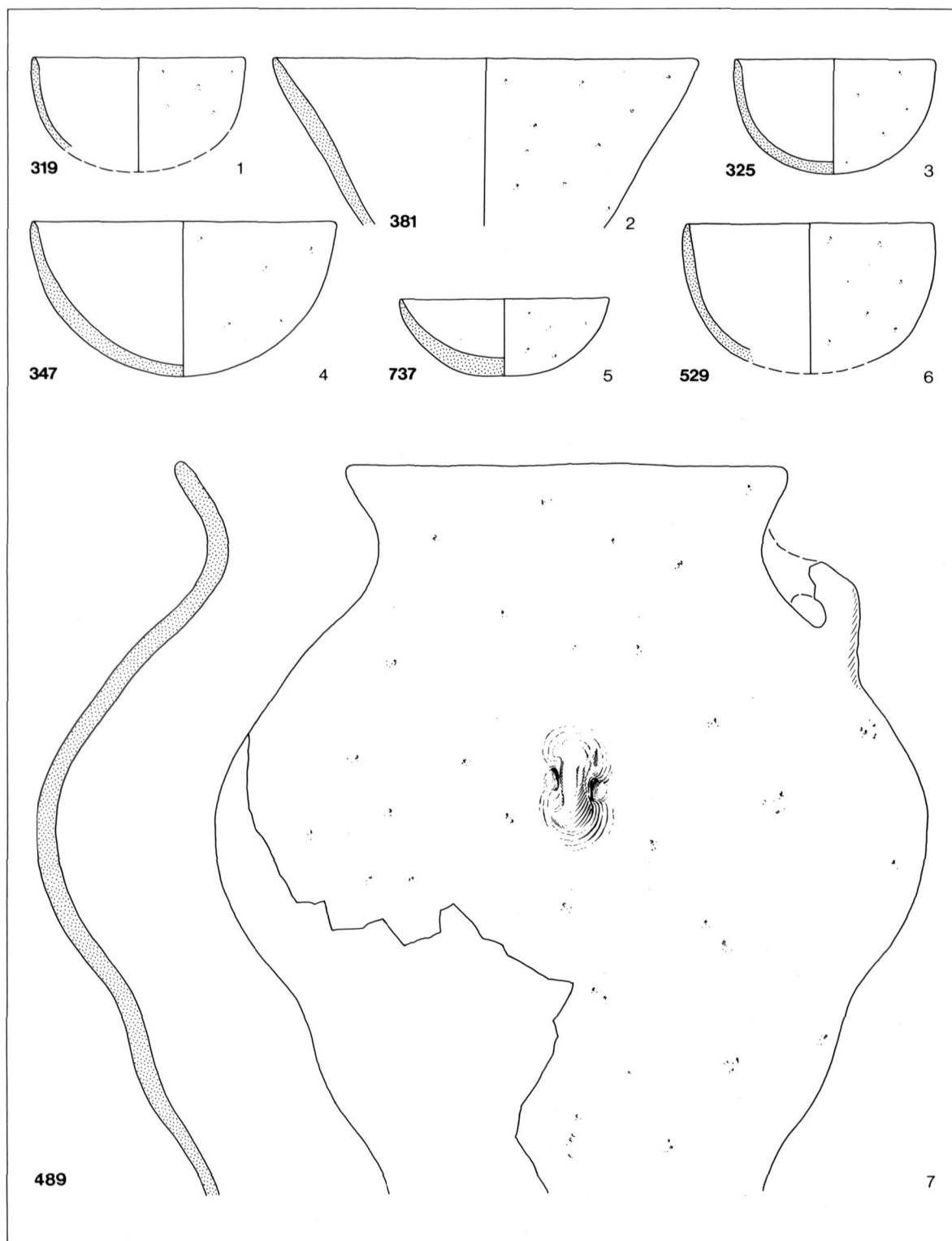
Verzierte Scherben aus den Gruben 721: 1—11; 343: 12—17. M. 1 : 2.



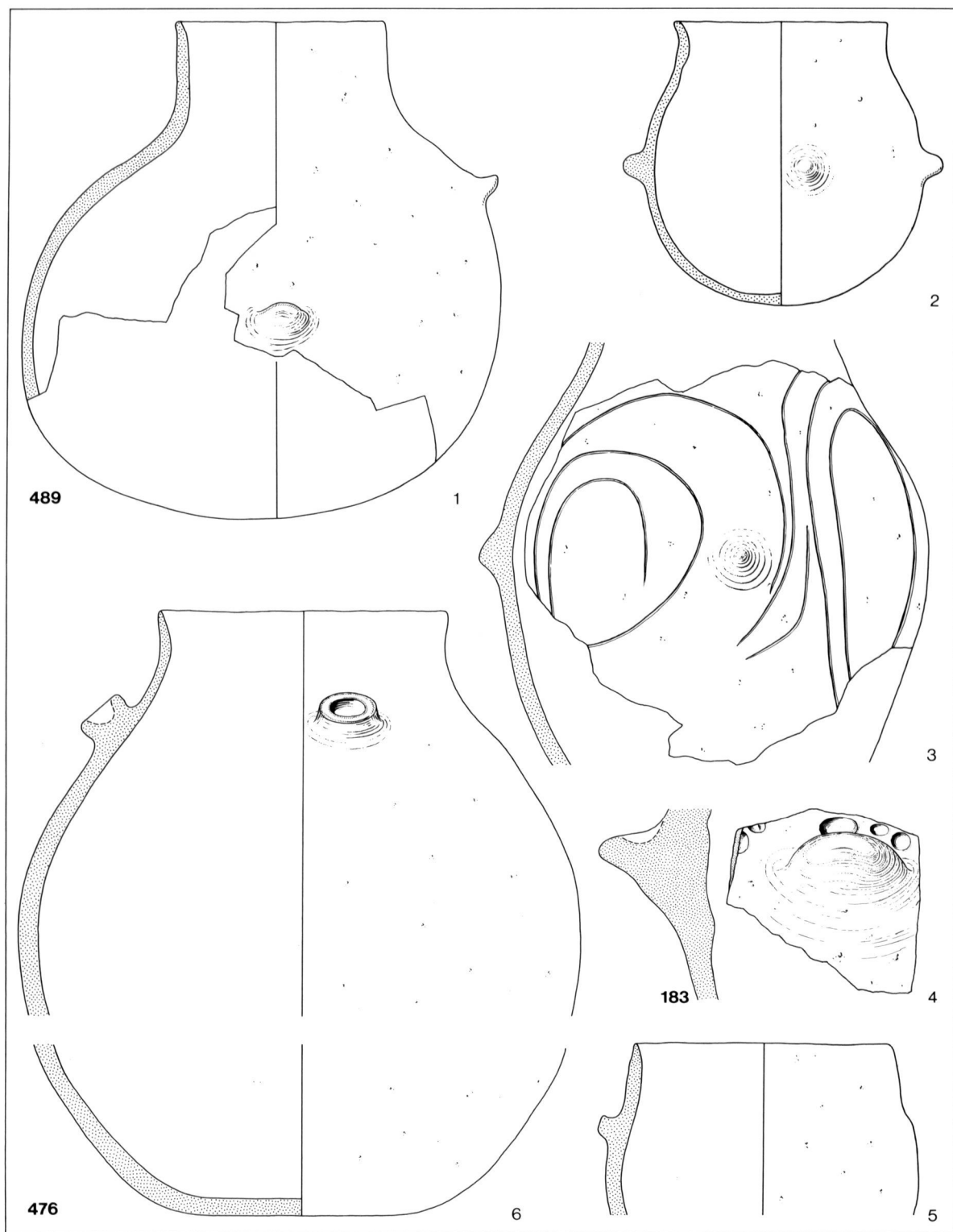
Verzierte Scherben aus der Grube 489. M. 1 : 2.



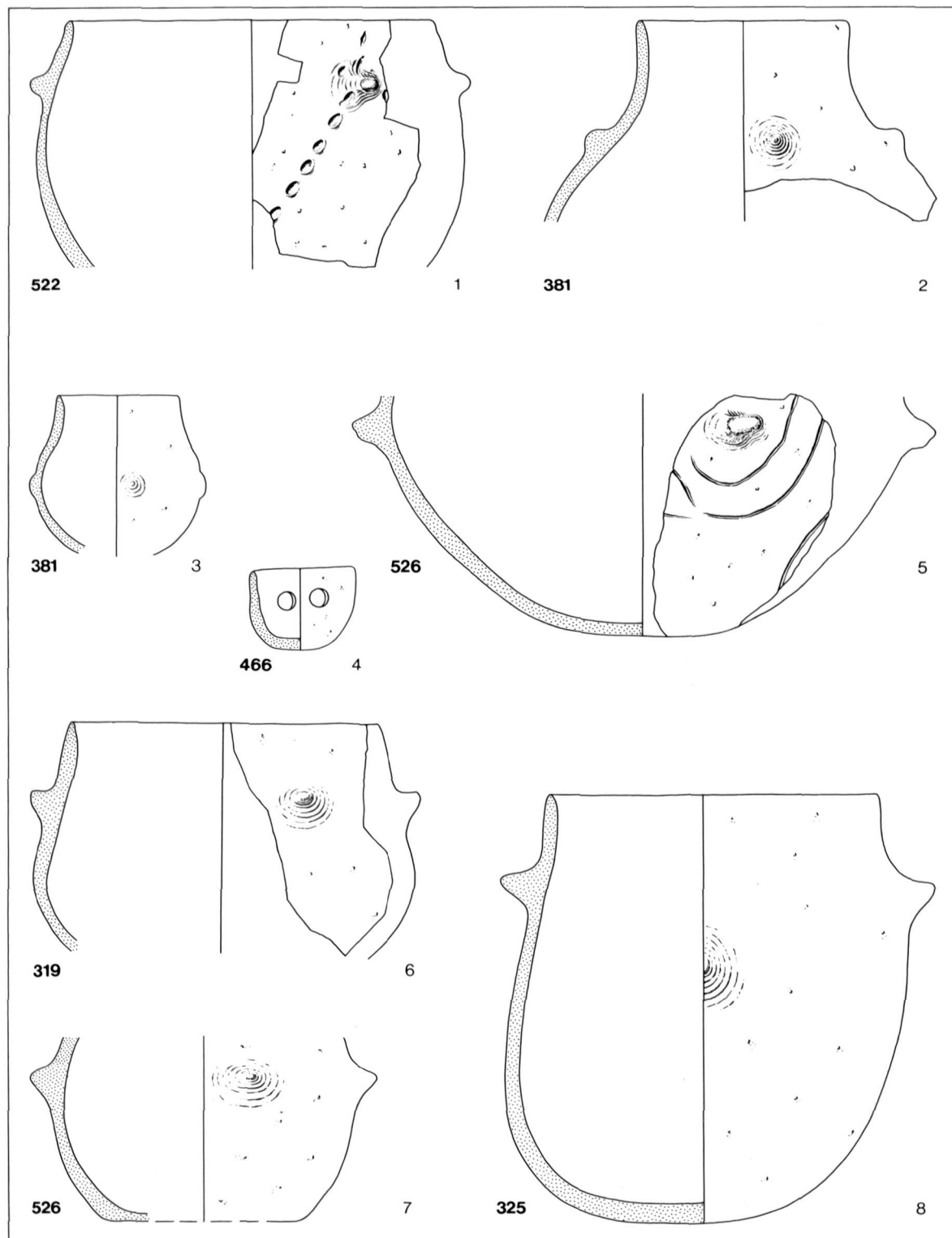
Verzierte Scherben aus der Grube 489. M. 1 : 2.



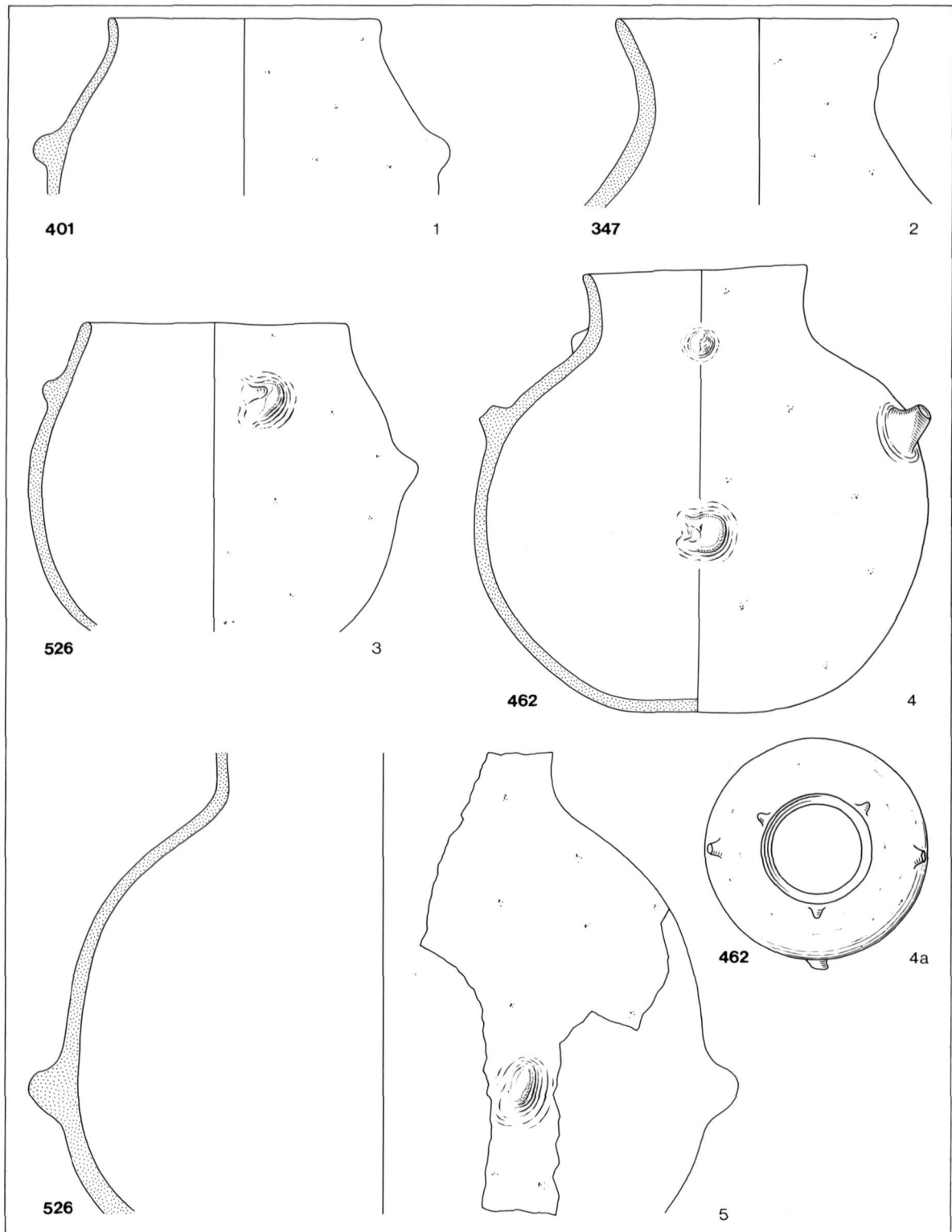
Unverzierte Linienbandkeramik aus den Gruben 319: 1; 325: 3; 347: 4; 381: 2; 489: 7; 529: 6; 737: 5. M. 1 : 4.



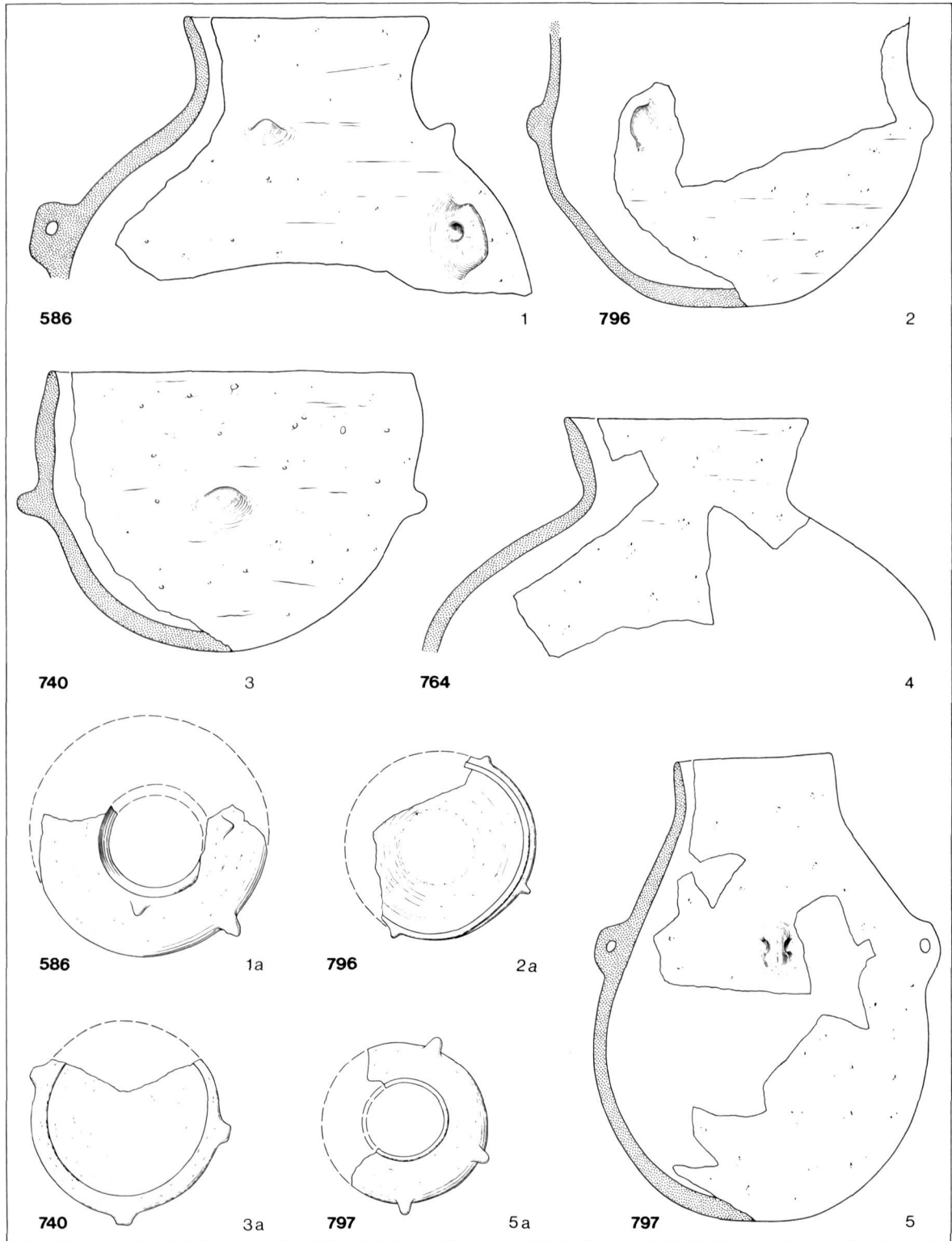
Unverzierte und verzierte Linienbandkeramik aus den Gruben 183: 4; 476: 5, 6; 489: 1—3.
M. 1 : 4, ausgenommen 5, M. 1 : 2.



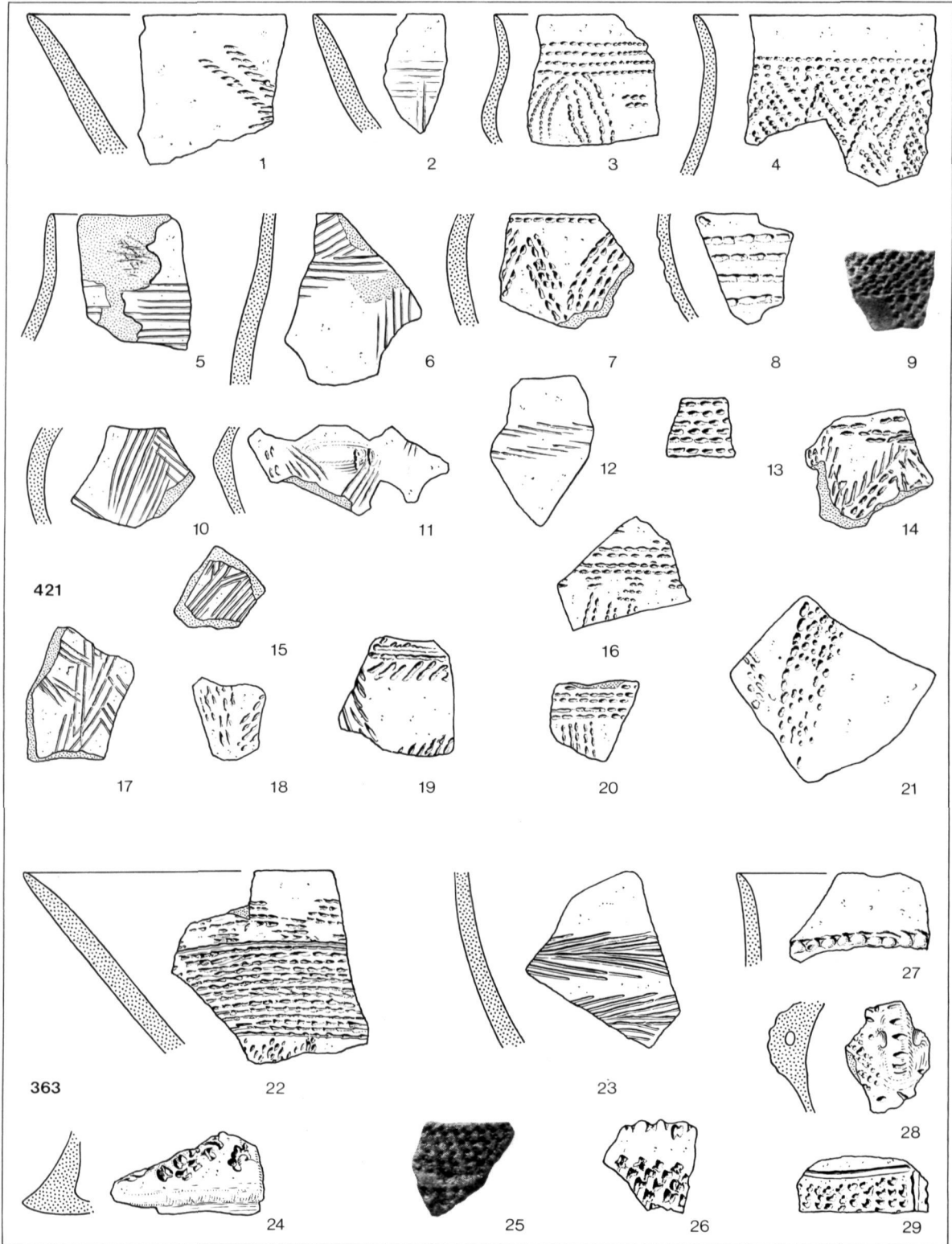
Unverzierte und verzierte Linienbandkeramik aus den Gruben 319: 6; 325: 8; 381: 2, 3;
466: 4; 522: 1; 526: 5, 7. M. 1 : 4.




Unverzierte Linienbandkeramik aus den Gruben 347: 2; 401: 1; 462: 4a, 4b; 526: 3, 5.
 M. 1 : 4 ausgenommen 4b. M. 1 : 8.




Unverzierte Bandkeramik aus den Gruben 586: 1, 1a; 740: 3, 3a; 764: 4; 796: 2, 2a; 797: 5, 5a.
 M. 1 : 4; 1a, 2a, 3a, 5a. M. 1 : 8.




Verzierte Scherben aus den Gruben 421: 1—21; 363: 22—29. M. 1 : 2.




Verzierte Scherben aus den Gruben 422: 1—10; 363: 4, 8, 11. M. 1 : 2.




Verzierte Scherben aus der Grube 181. M. 1 : 2.




Verzierte Scherben aus der Grube 174. M. 1 : 2.




Verzierte Scherben aus den Gruben 10: 1—10, 12; 145: 11. M. 1 : 2.



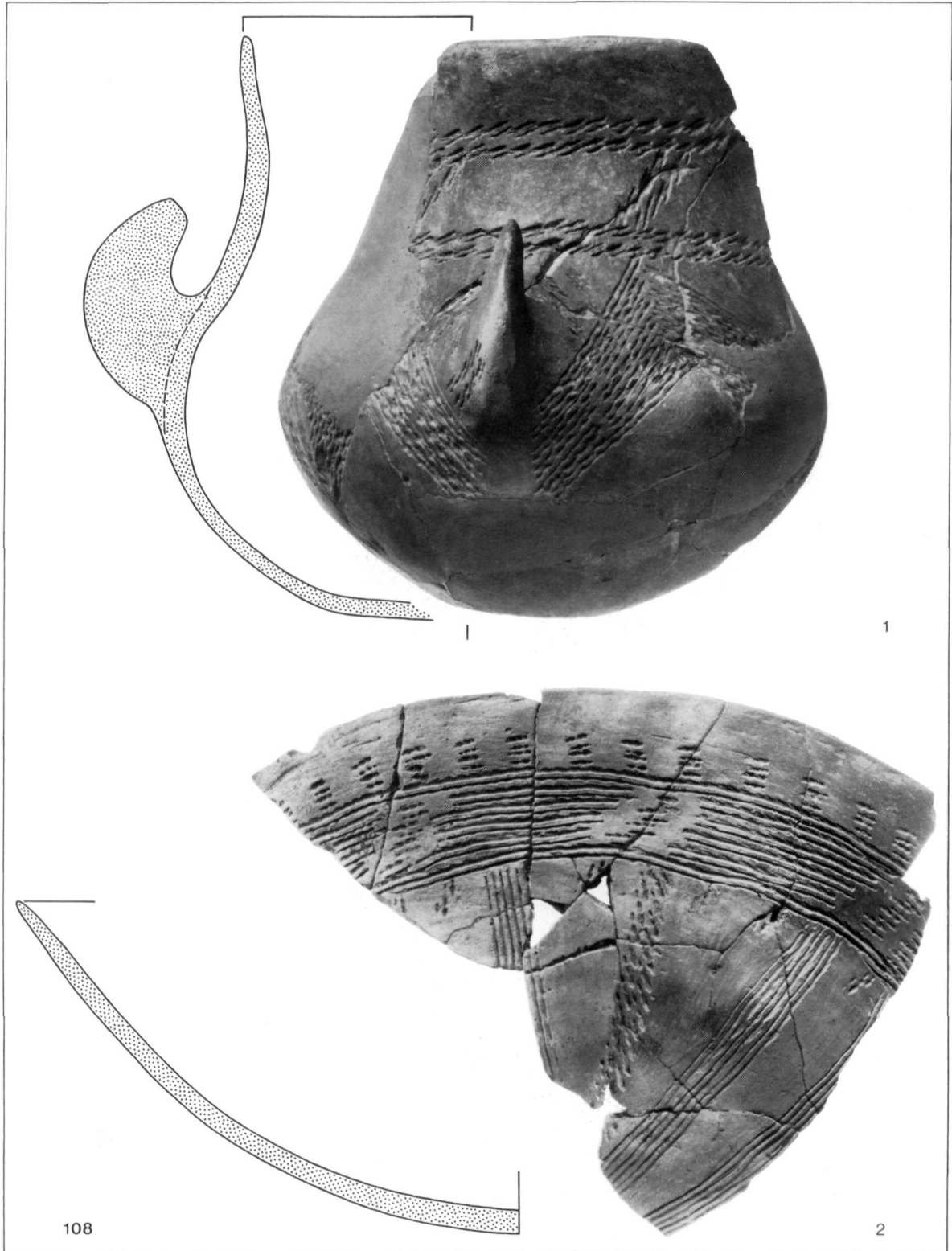
Verzierte Scherben aus der Grube 10. M. 1 : 2.




Verzierte Scherben aus der Grube 145. M. 1 : 2.




Verzierte Scherben aus den Gruben 10: 12; 145: 1—13; 108: 14—22. M. 1 : 2.



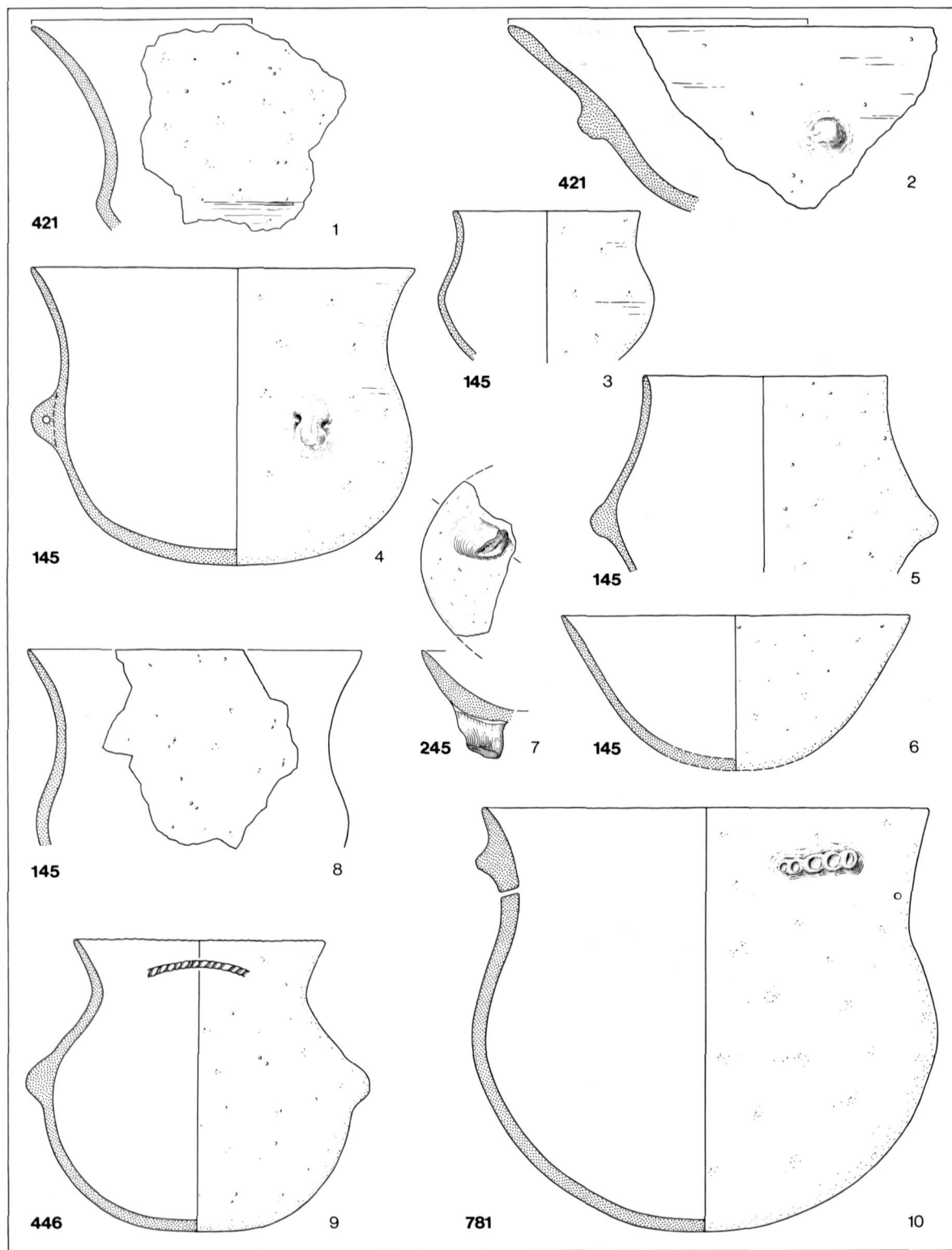
Verzierte Töpfe aus der Grube 108. M. 1 : 2.



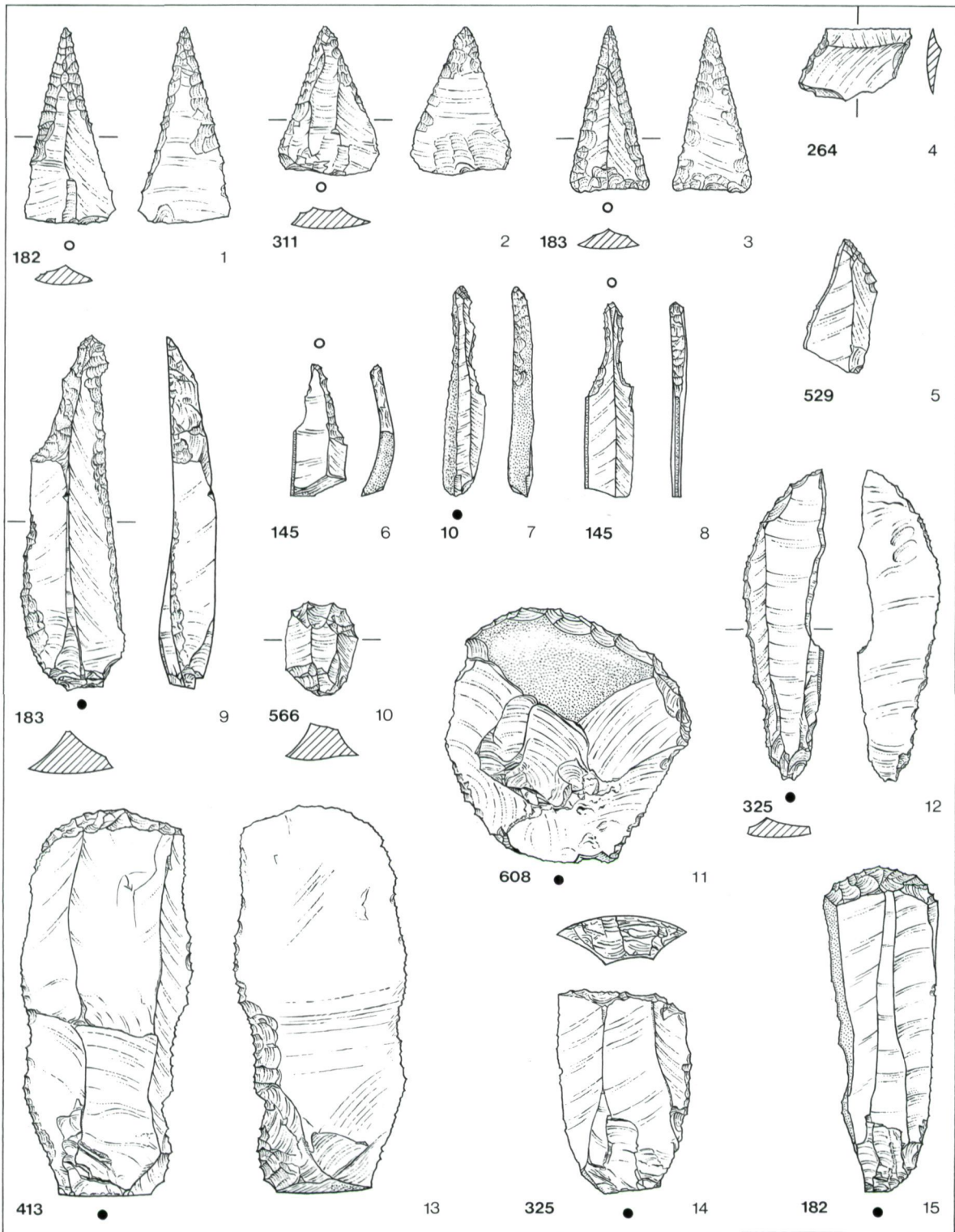
Verzierte Scherben aus den Gruben 296: 8, 14, 10; 387: 9; 391: 1, 2, 6, 12, 15; 396: 3—5, 7, 11, 13. M. 1 : 2.



Verzierte Scherven aus den Gruben 245: 7, 8; 296: 3; 387: 1, 6; 391: 2, 4, 5; 396: 1. M. 1 : 2.

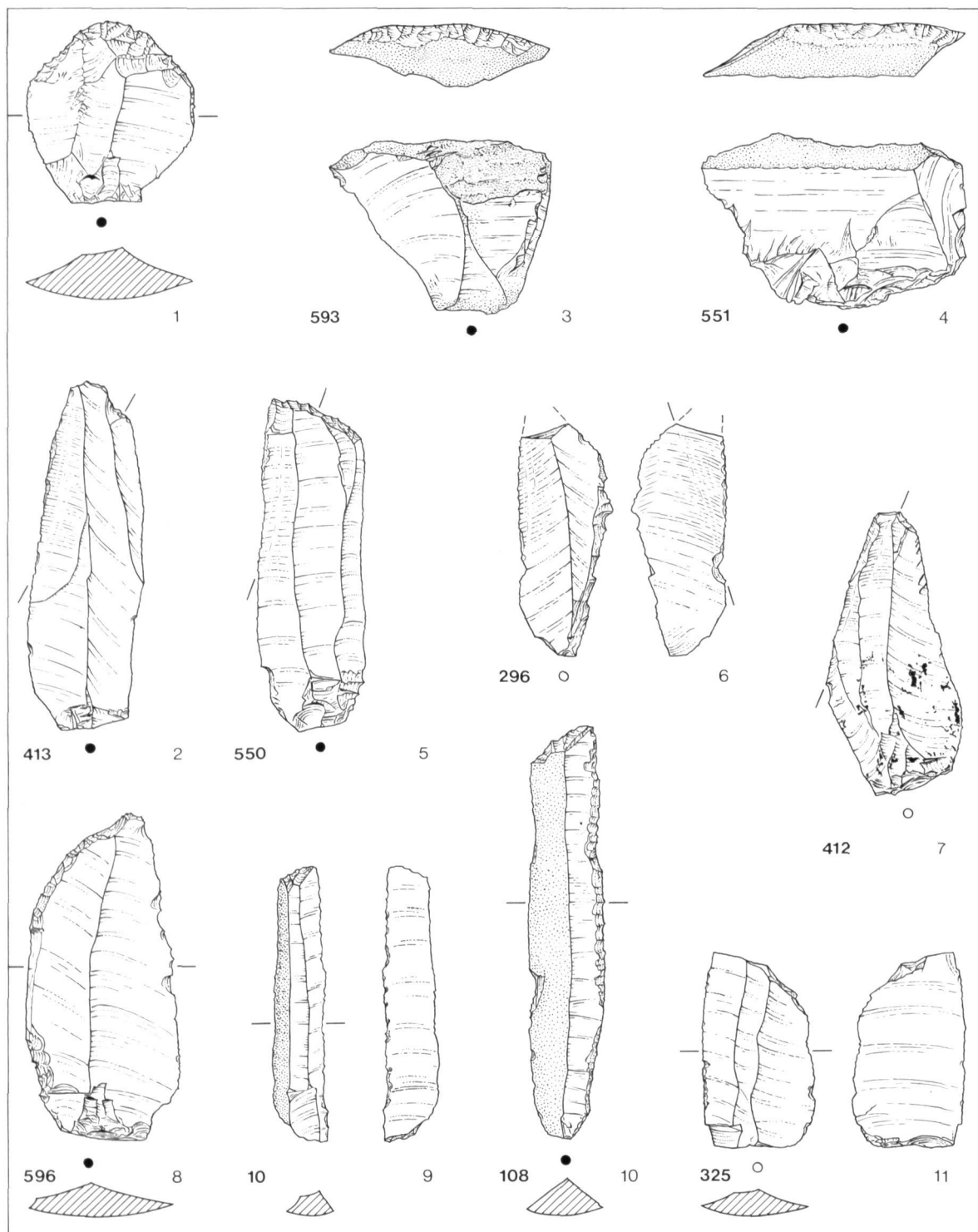


Unverzierte mittelneolithische Keramik aus den Gruben 145: 3—6, 8; 245: 7; 421: 1, 2; 446: 9; 781: 10. M. 1 : 4.




Silex aus den linearbandkeramischen Gruben 182: 1, 15; 183: 3, 9; 325: 12, 14; 413: 13;
 529: 5; 566: 10; 608: 11; aus den mittelnolithischen Gruben 10: 7; 145: 6, 8; 264: 4.
 1—4: Pfeilspitzen; 5—8: Bohrer; 9, 12: Stichel; 10, 11, 13—15 Endkratzer. M. 1 : 1.

● Proximalende, Bulbus erhalten.
 ○ Proximalende, Bulbus nicht erhalten.

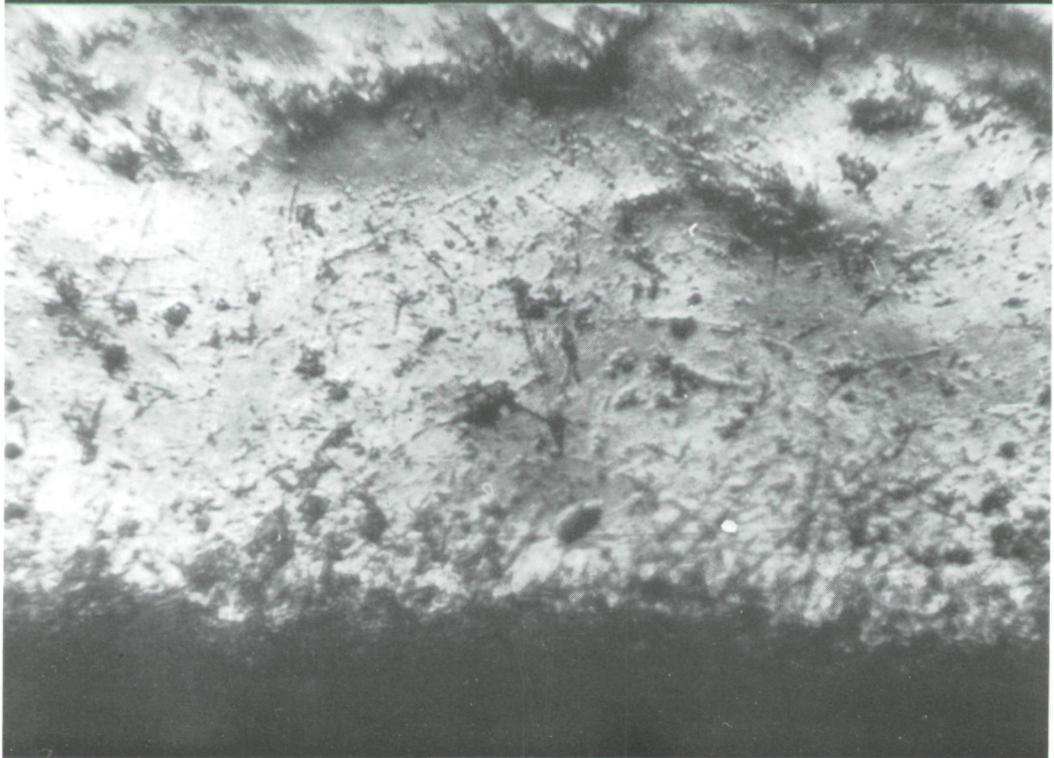


Silex aus den linearbandkeramischen Gruben 325: 11; 412: 7; 413: 2; 550: 5; aus den mittelneolithischen Gruben 10: 9; 108: 10; 296: 6; 551: 4; aus dem Grubenkomplex in 7, J, K-5: 596: 8; 593: 3.
 1: Endkratzer; 2—3: Querschlagkratzer; 4—7: Lackganzklingen; 8—11 endretuschierte Klingen. M. 1 : 1.

● Proximalende, Bulbus erhalten.
 ○ Proximalende, Bulbus nicht erhalten.




1.

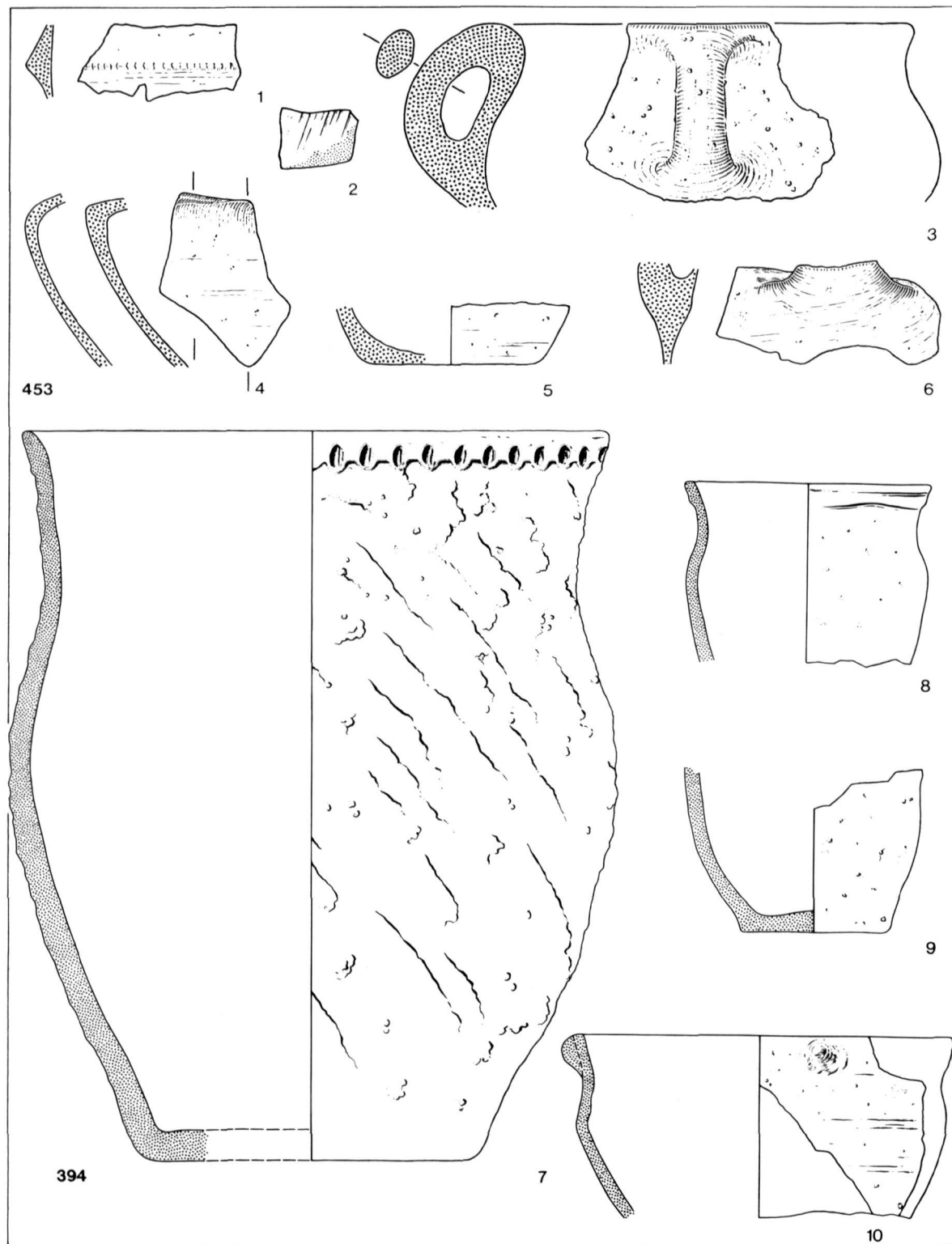


2.

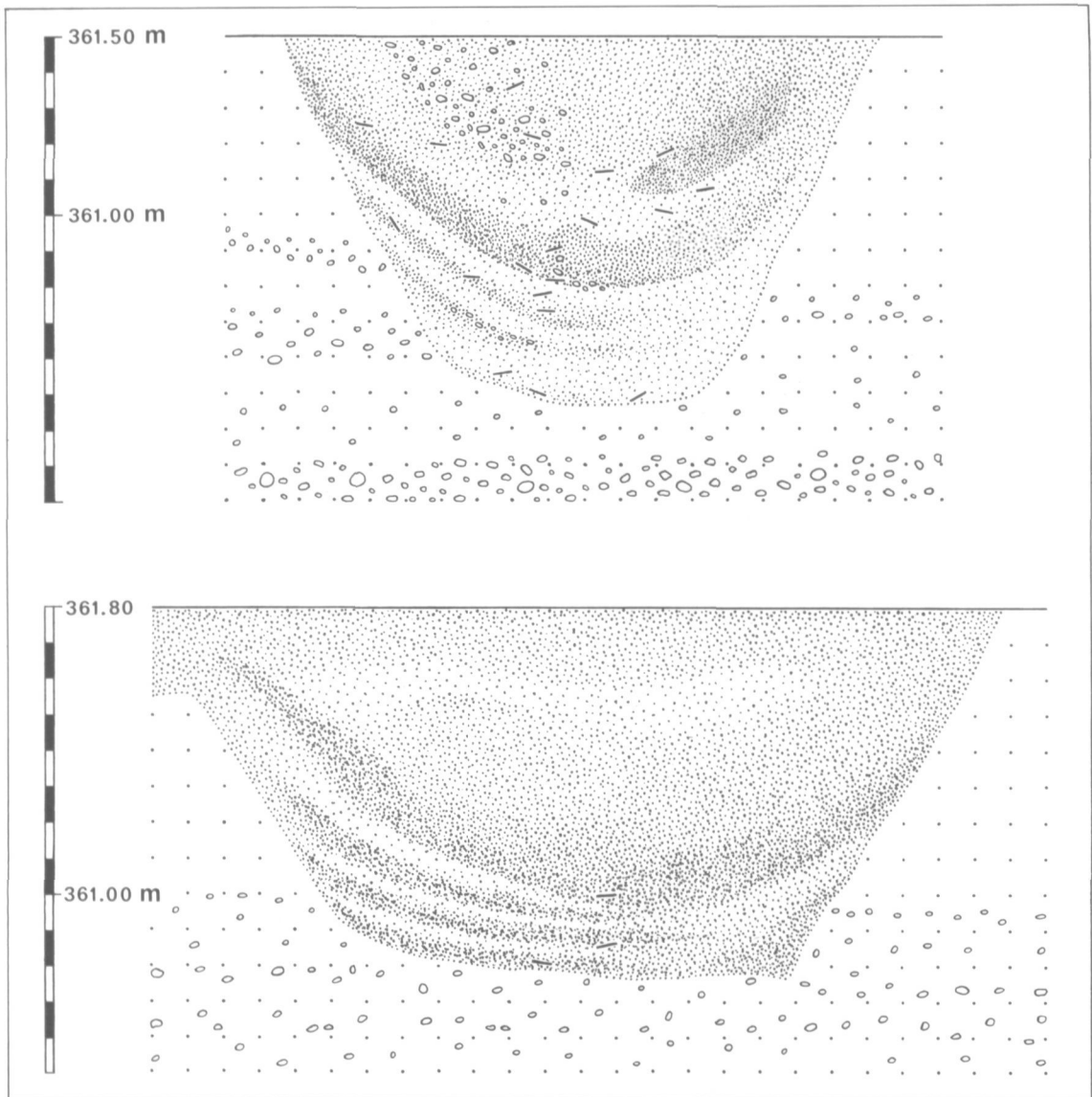
1. Fellpolitur auf der Dorsalansicht des Randes von Nr. 387, zweihundertmal vergrößert.
Tatsächliche Breite des abgebildeten Teils etwa 171 Mikrometer.
2. Lack(Silizium)glanz auf der Ventral(Bulbus)seite des Randes von Nr. 387, zweihundertmal vergrößert.



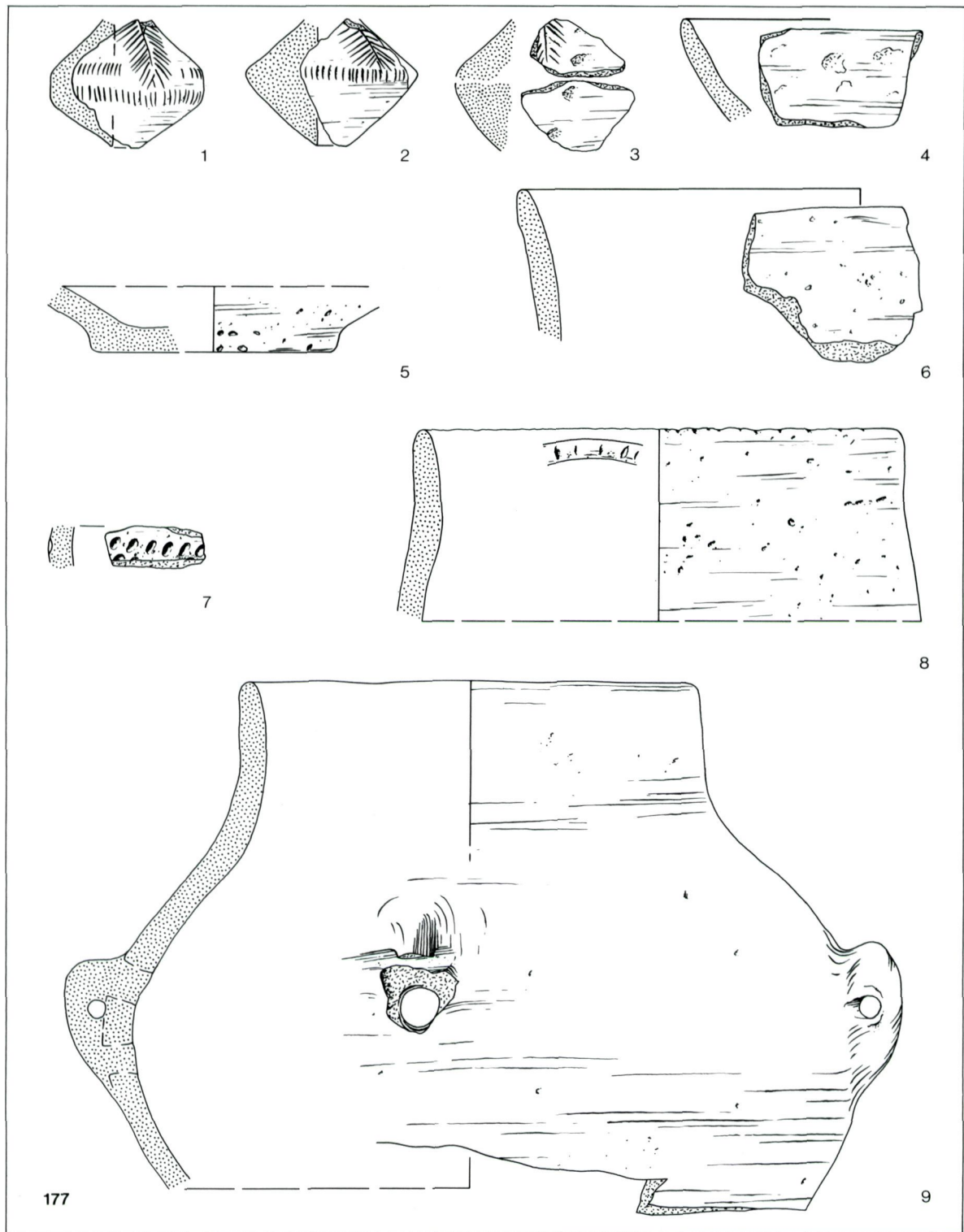
Deckel und Beil (5) aus den linearbandkeramischen Gruben 703: 3; 726: 2; 758: 1; aus den mittelneolithischen Gruben 10: 6; 145: 7; 263: 4; aus der Chamer Grube 820: 5. M. 1 : 1.



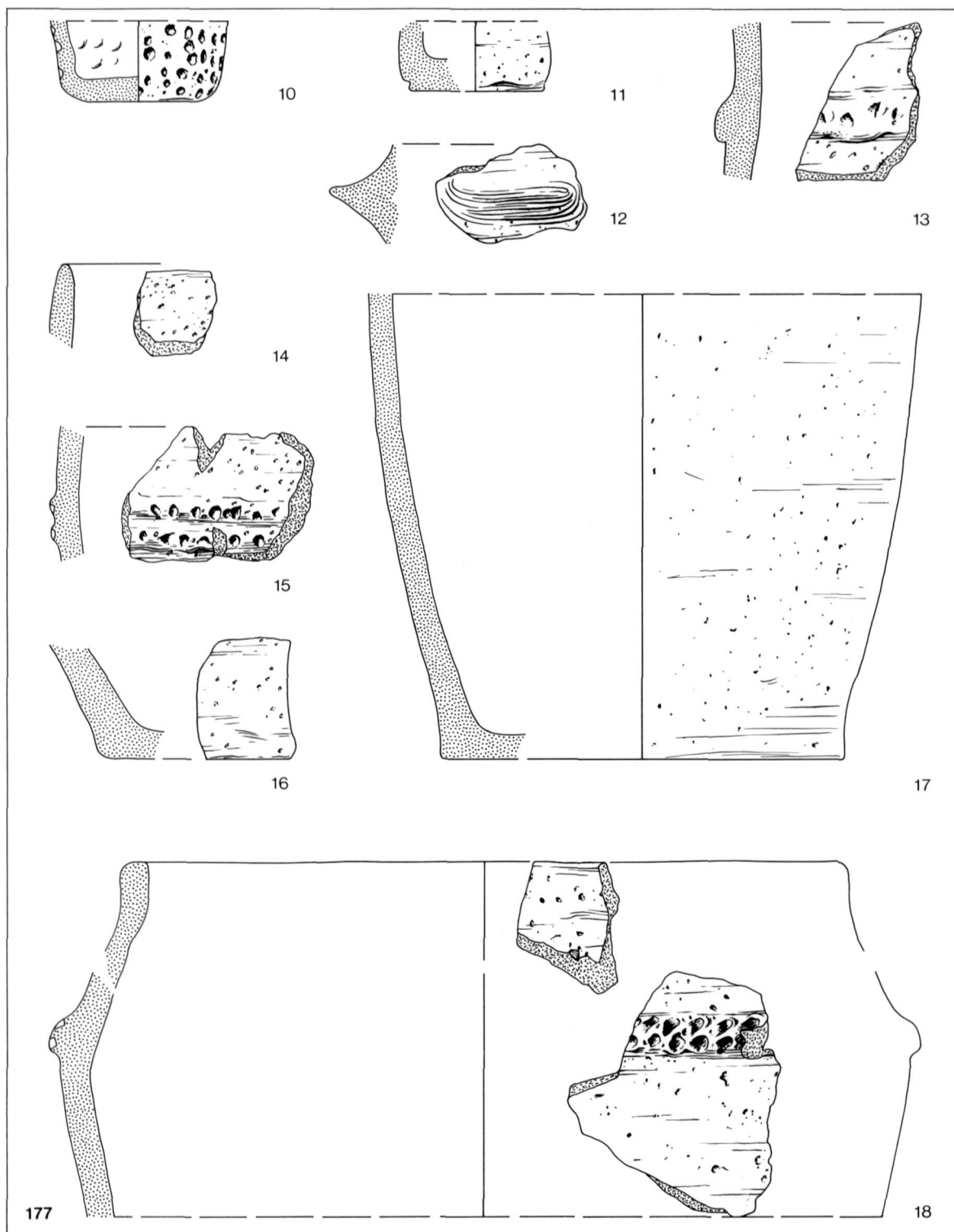
Münchshöfener Ware aus Grube 453: 1—6. M. 1 : 2; und Altheimer Ware aus Grube 394: 7—10. M. 1 : 4.



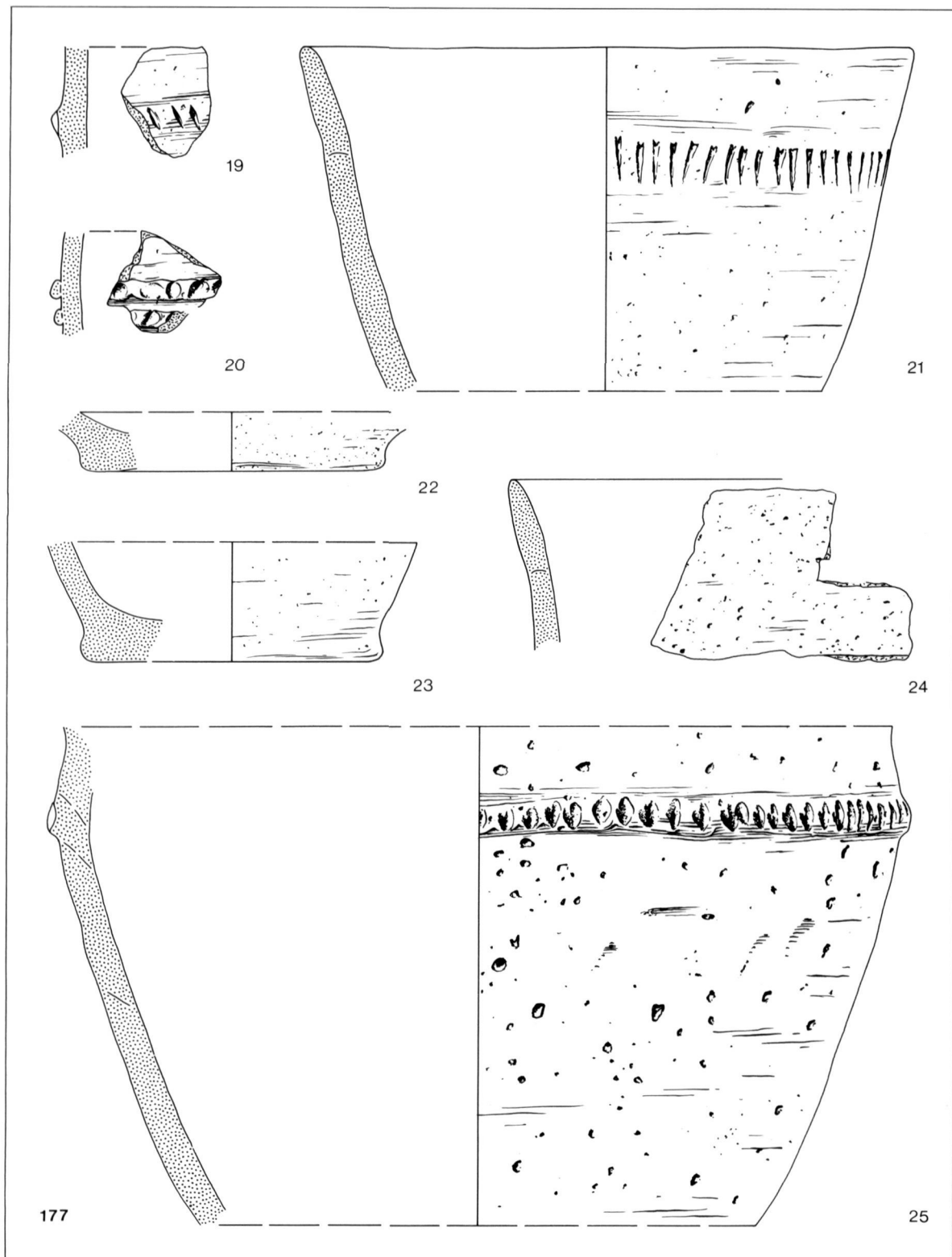
Schnitte durch die Chamer Gräben; oben der innere, unten der äußere. Bei beiden ist links die Außenseite.
M. 1 : 20.

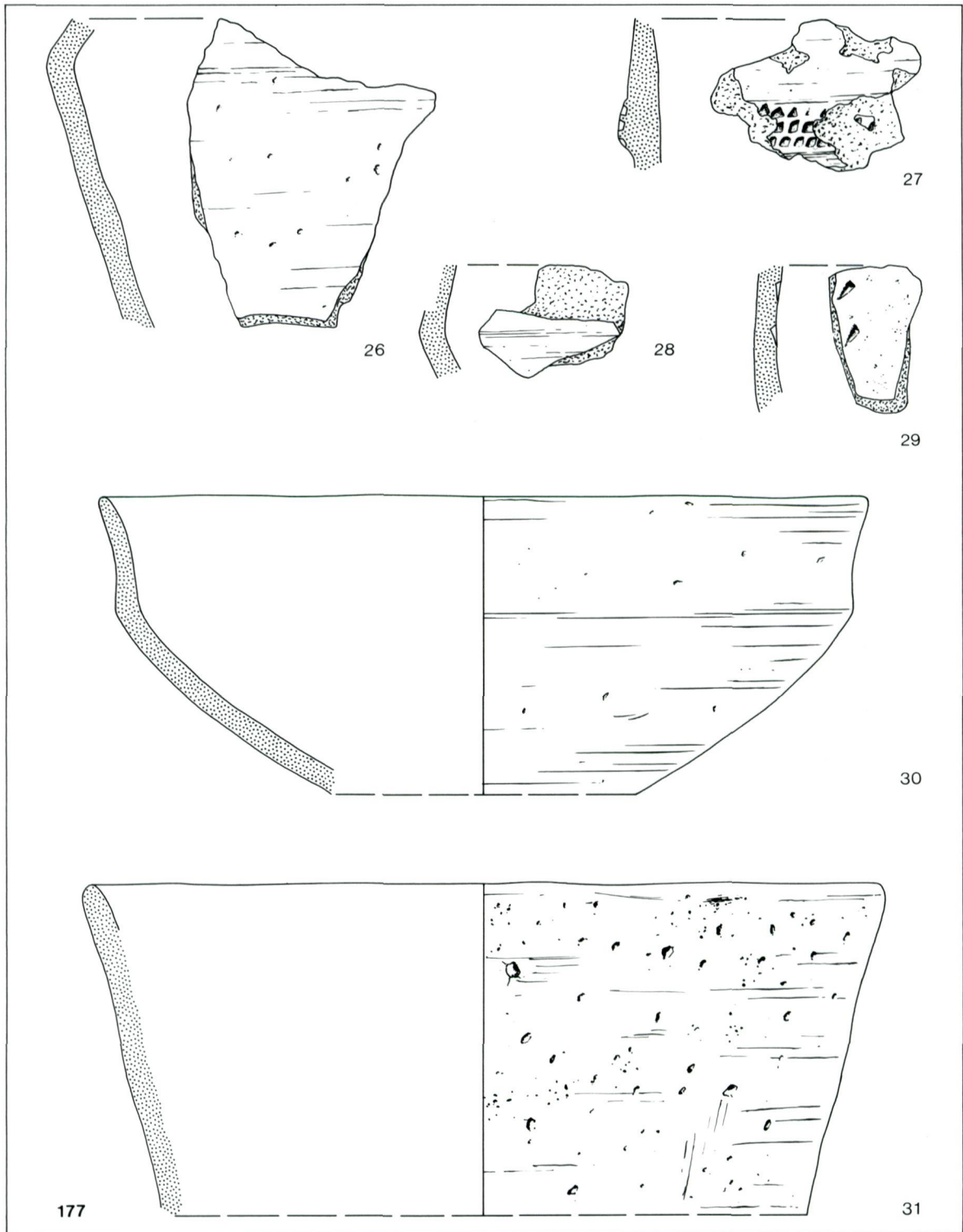


Chamer Ware aus Grube 177. M. 1 : 2.

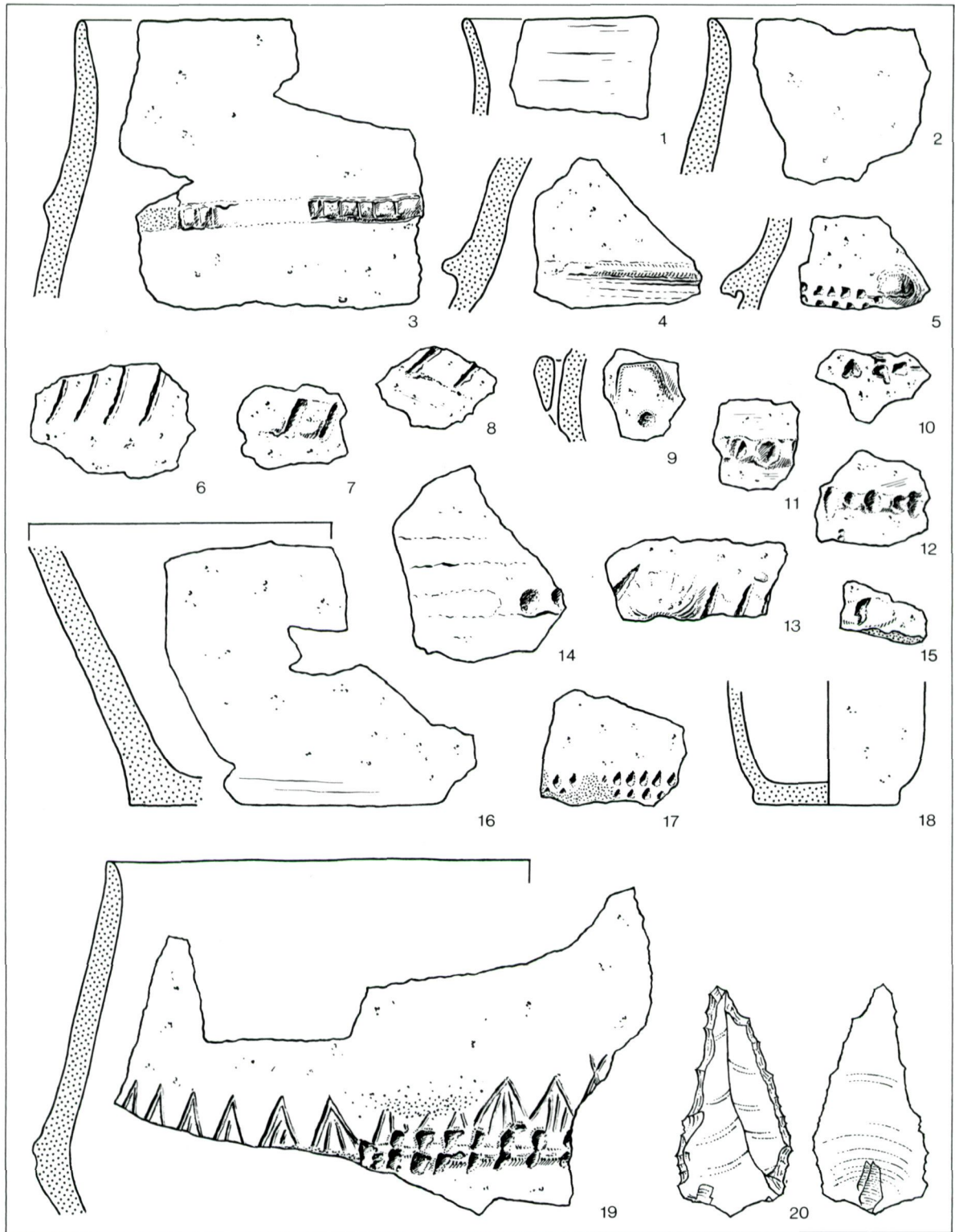


Chamer Ware aus Grube 177. M. 1 : 2.

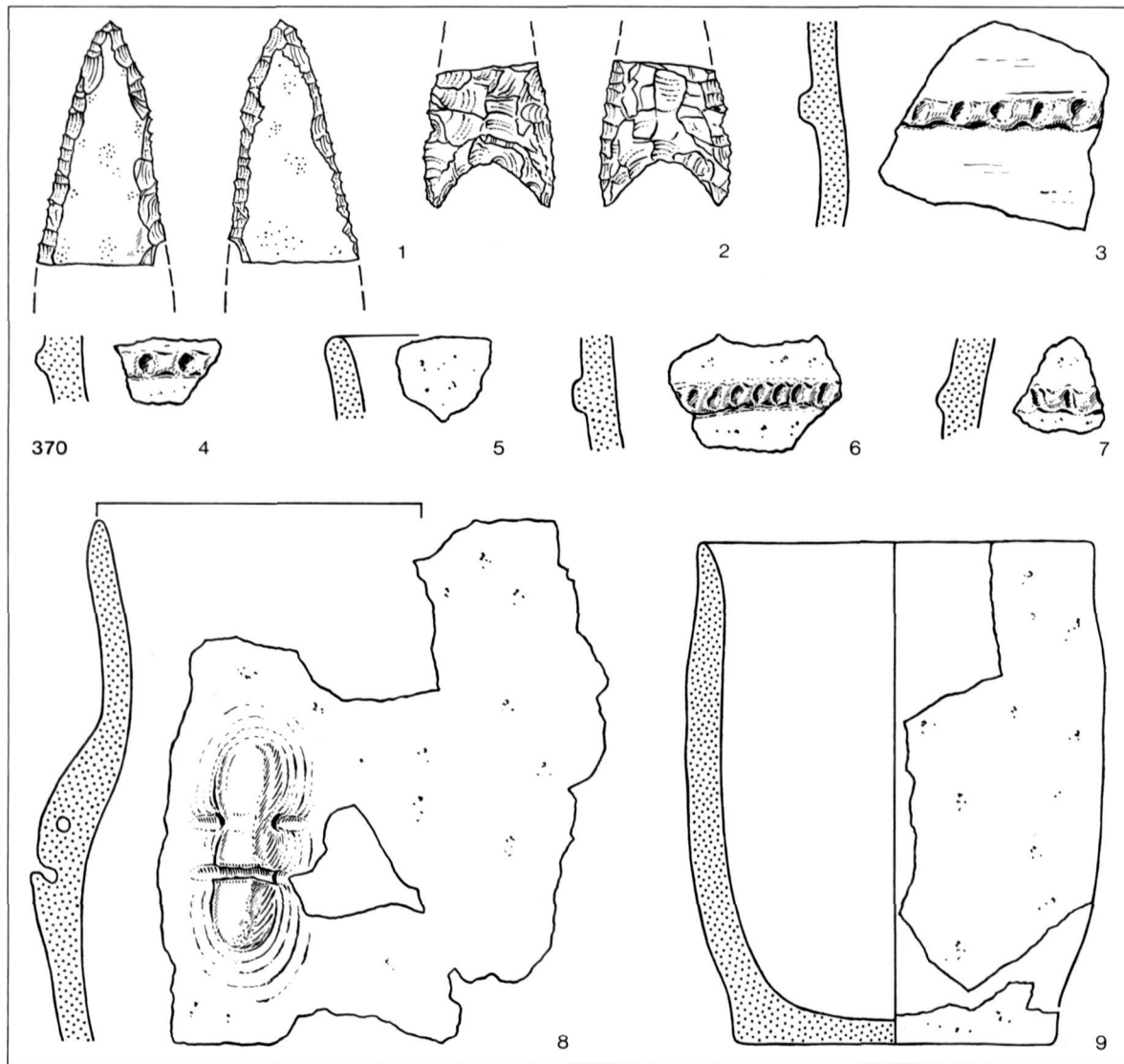




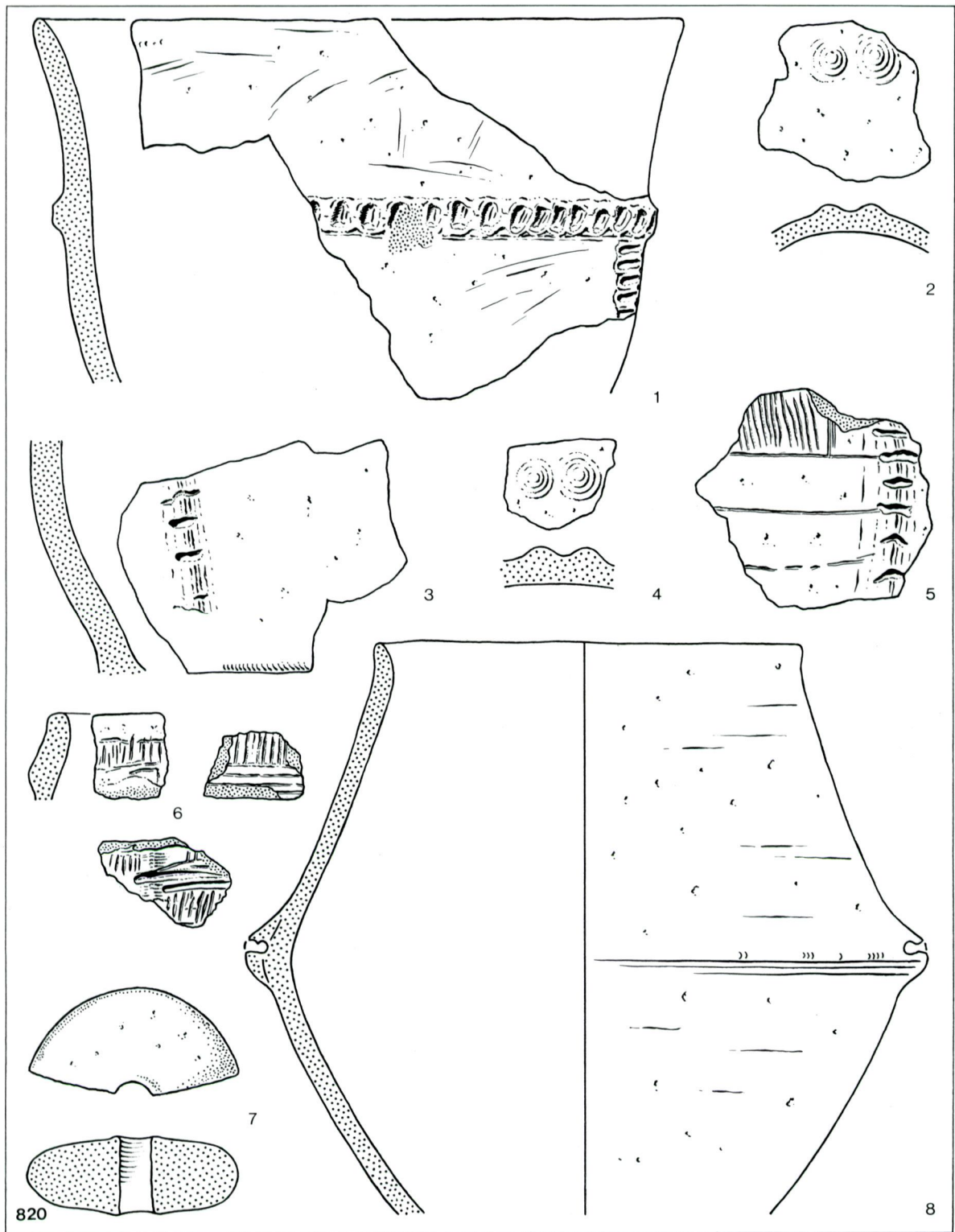
Chamer Ware aus Grube 177. M. 1 : 2.



Chamer Ware aus den Gruben 199: 4—8, 10—12, 13, 15, 17; 359: 14, 16, 19 und 398: 1—3, 9, 18, 20.
 M. 1 : 2. Silex M. 1 : 1.

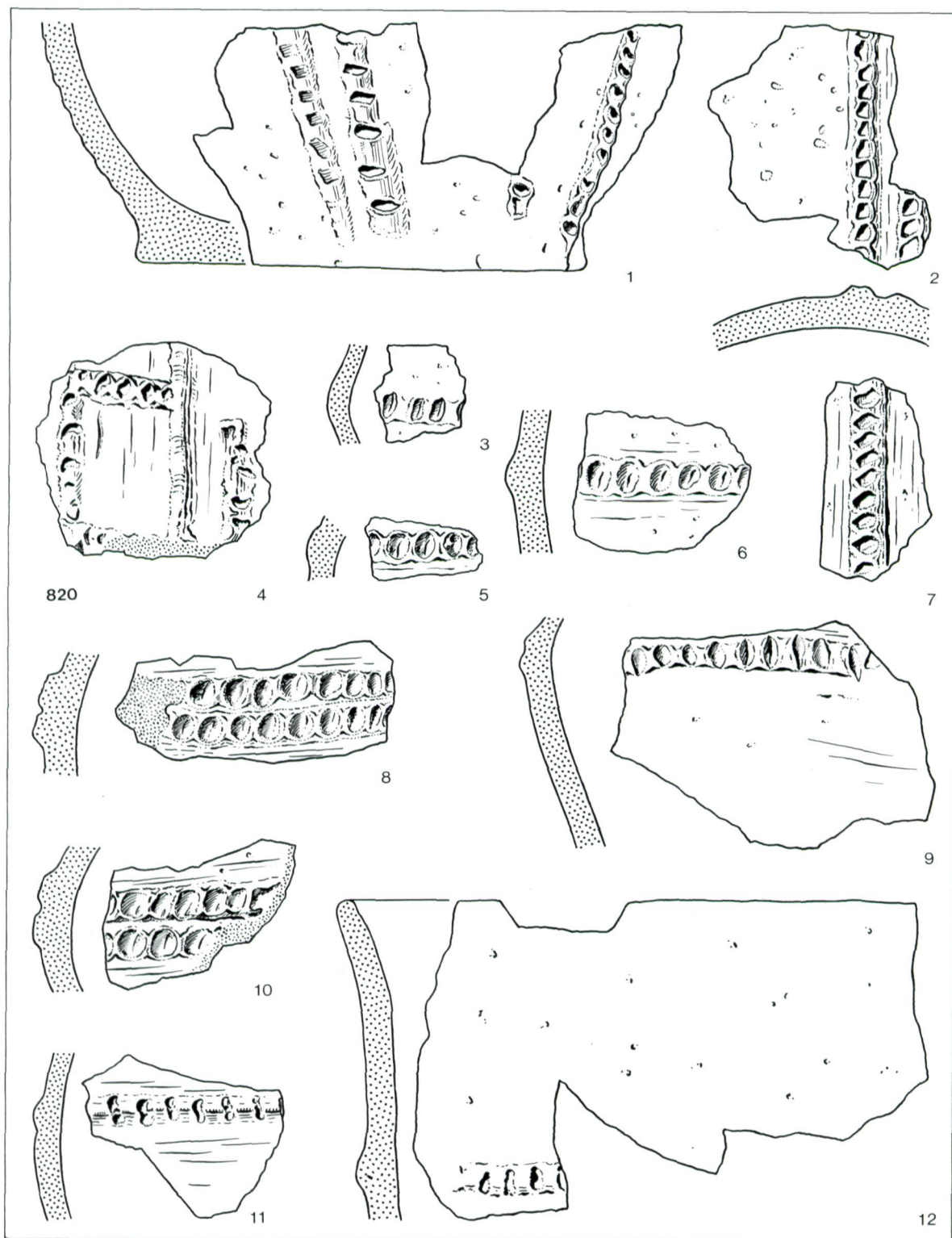


Chamer Ware aus der Grube 370. M. 1 : 2. Silex M. 1 : 1.

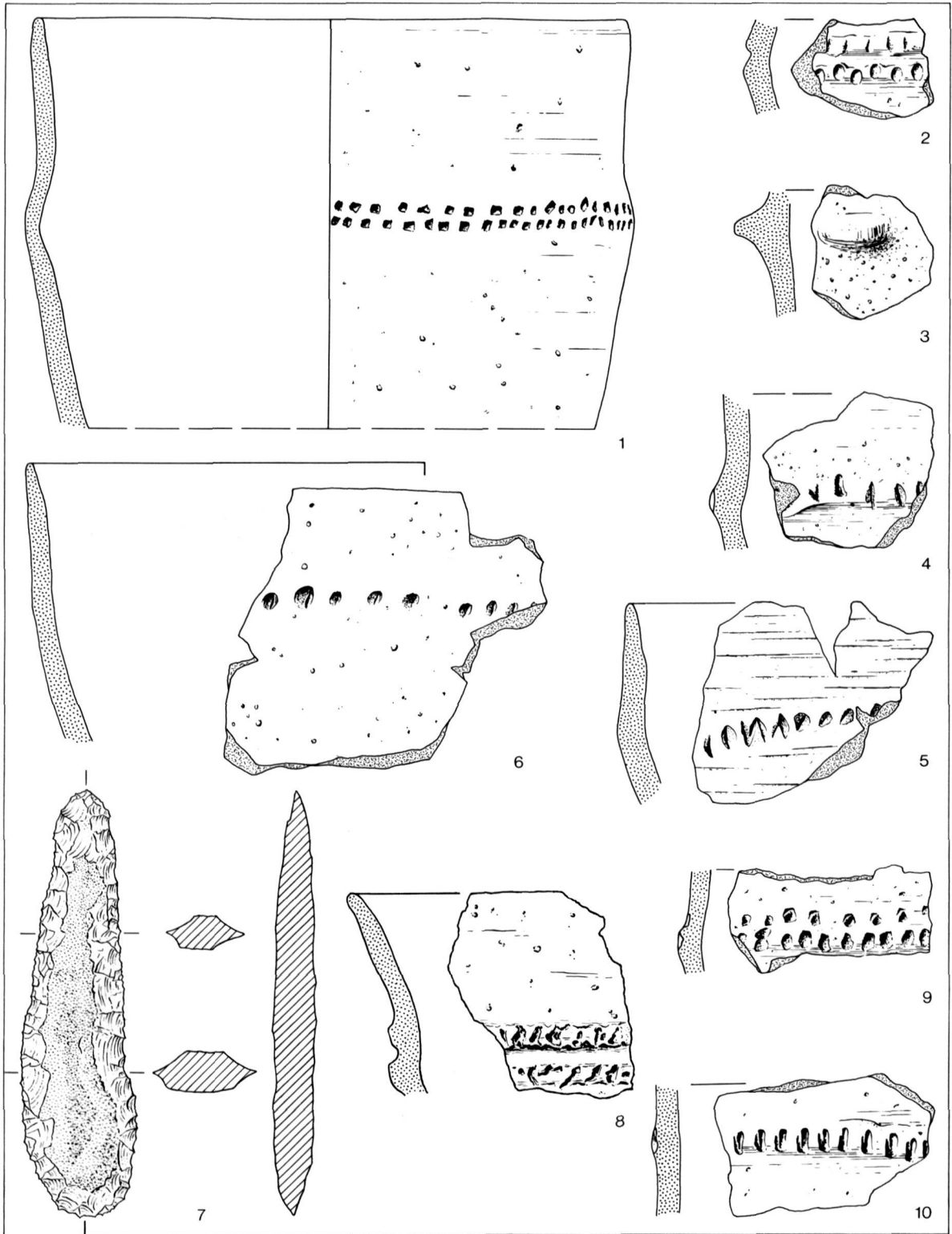


820

Chamer Ware aus der Grube 820. M. 1 : 2.



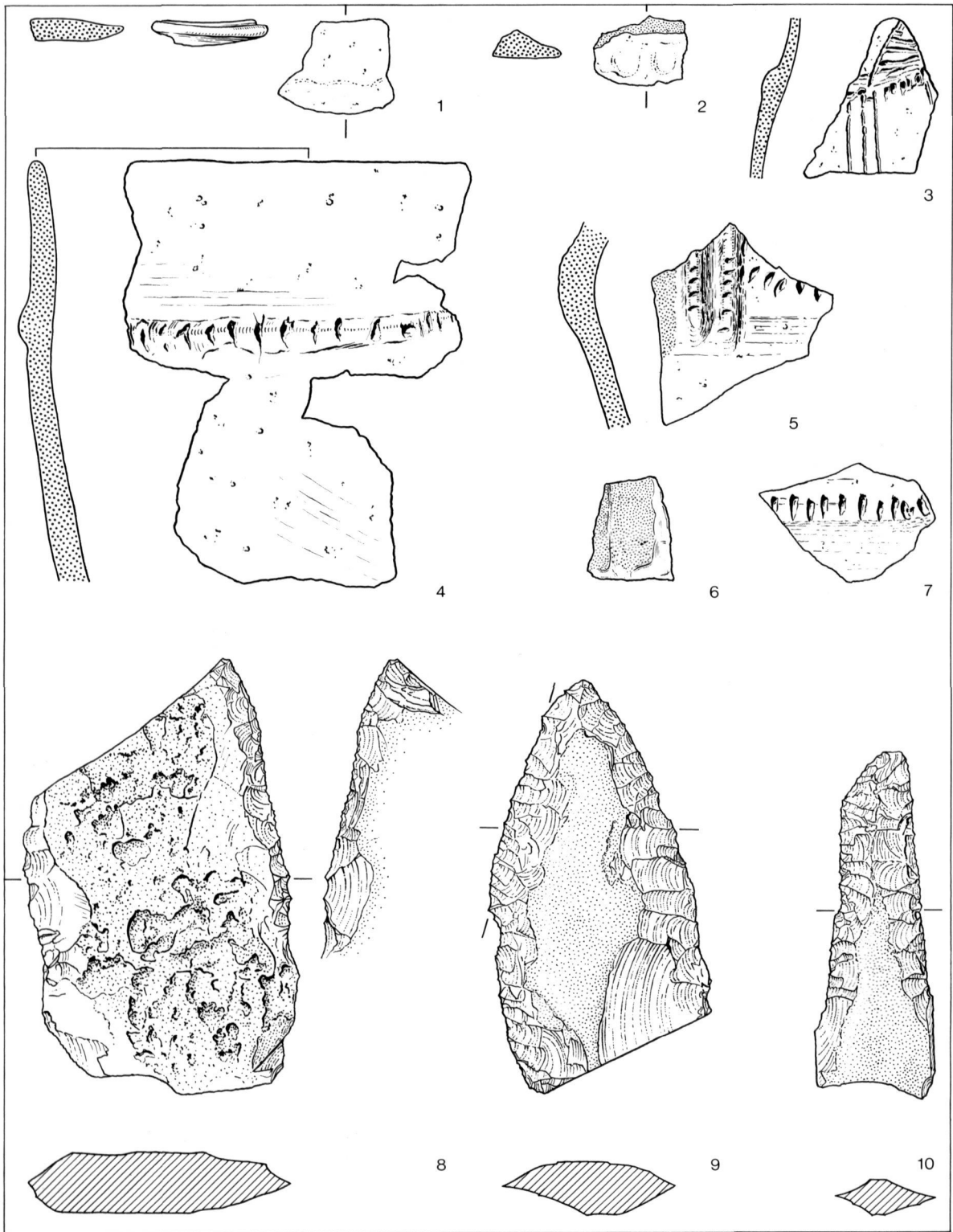
Chamer Ware aus der Grube 820. M. 1 : 2.



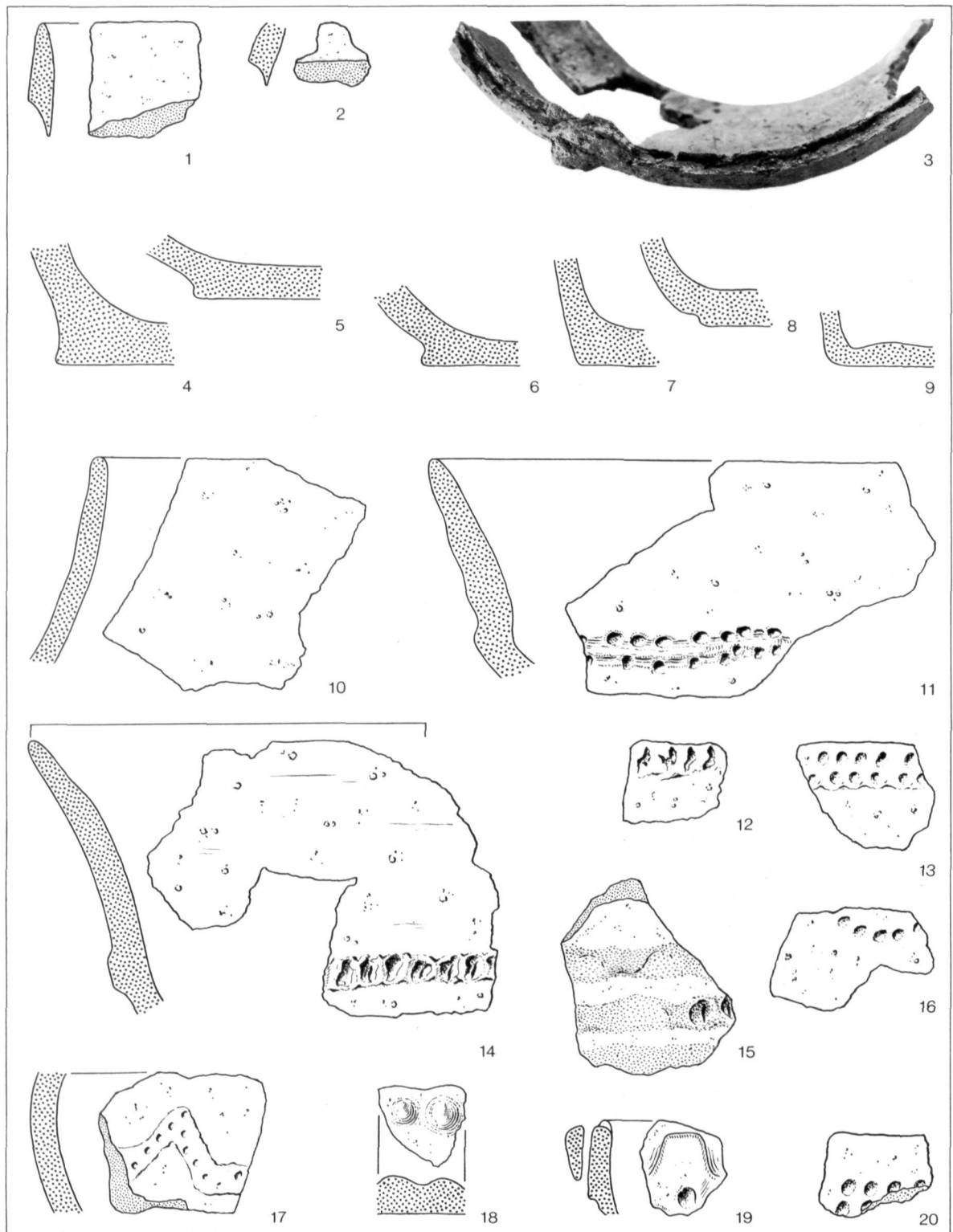
Chamer Ware aus dem inneren Graben; Fundnummern 281: 2—5, 9; 445: 6; 448: 1; 487: 7, 10 und 707: 8.
M. 1 : 2. Silex M. 1 : 1.




Chamer Ware aus dem äußeren Graben; Fundnummern 32: 2, 4—7, 9, 10; und 161: 1, 3, 8, 11—19. M. 1 : 2.



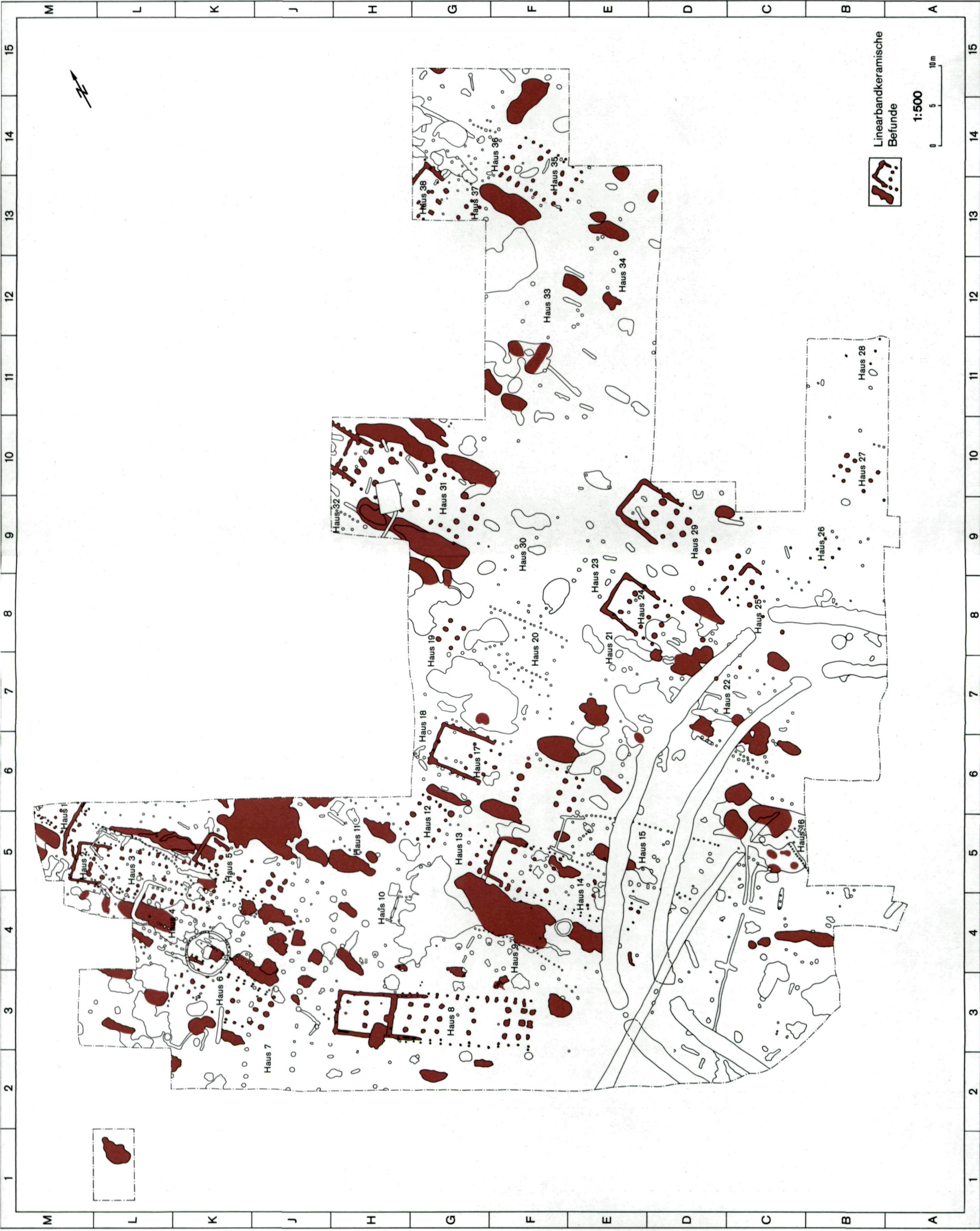
Chamer Ware aus den Gruben 326: 8; 487: 1; 541: 2; 677: 4; 678: 3; 725: 5—7; 748: 10; 820: 9.
M. 1 : 2. Silex M. 1 : 1.



Chamer Ware aus den Gruben 359: 15; 370: 9, 10; 376: 1; 398: 19; 541: 2; 648: 17;
725: 6—8, 14; 807: 11; 812: 16; 820: 3—5, 12, 18. M. 1 : 2.



Chamer Ware aus den Gruben 32: 2; 398: 3, 5; 648: 1; 746: 4; 820: 6, 7. M. 2 : 3.



Gesamtplan der linearbandkeramischen Gruben und Hausgrundrisse.



Gesamtplan der mittelneolithischen Gruben und Hausgrundrisse.



Gesamtplan der Chamer Gruben und Gräben.



Gesamtplan mit den Palisadengraben, Gerbegruben, freistehenden Wänden und sonstigen Gräbchen.



ISBN 90.6021.432.3